

# **Strategia de Dezvoltare Locală a Comunei Dolhești Perioada de referință 2014 - 2020**



## Cuprins

1. Contextul elaborării Strategiei de Dezvoltare Locală .....	4
1.1 Principii de dezvoltare locală.....	6
1.2 Etape principale în planificarea strategiei .....	7
1.3 Principii de lucru.....	8
1.4 Strategia de Dezvoltare Locală a Comunei Dolhești.....	12
2. Descrierea zonei .....	13
2.1 Prezentare generală Regiunea de Nord-Est .....	13
2.2 Prezentare generală județul Iași.....	15
2.2.1 Organizarea administrativă a județului Iași.....	16
2.2.2 Populația județului Iași.....	17
2.2.3 Economia județului Iași .....	20
2.2.4 Infrastructura de acces.....	25
2.2.5 Infrastructura de utilități.....	25
2.3 Comuna Dolhești .....	26
2.3.2 Satele comunei Dolhești.....	29
2.3.3 Geografia comunei Dolhești .....	31
2.3.4 Clima.....	37
2.3.5 Rețeaua hidrografică .....	38
2.3.6 Vegetația și fauna .....	42
2.3.7 Protecția mediului .....	54
2.3.8 Utilizarea terenurilor .....	55
2.3.9 Economia locală.....	58
2.8.10 Finanțarea dezvoltării economice locale.....	64
2.8.11 Populația comunei Dolhești .....	67
2.8.12 Servicii publice locale .....	69
2.8.13 Infrastructura locală .....	75
3. Analiza SWOT .....	77
a. Analiza SWOT Social .....	78
b. Analiza SWOT – Economie locală .....	79
c. Analiza SWOT – Mediu.....	80
d. Analiza SWOT – Educație și cultură .....	81
e. Analiza SWOT – Infrastructură .....	82
g. Analiza SWOT – Guvernare locală .....	83

4. Direcții prioritare de dezvoltare .....	84
4.1 Direcția de dezvoltare 1 - Reabilitarea și modernizare infrastructurii locale.....	87
4.2 Direcția de dezvoltare 2 - Dezvoltarea unui mediu economic care să ducă la creșterea competitivității agenților economici și atractivitatea localității .....	95
4.3 Direcția de dezvoltare 3 - Protecția mediului și a naturii .....	101
4.4 Direcția de dezvoltare 4 - Incluziune economică și socială .....	105
4.5 Direcția de dezvoltare 5 - Creșterea capacității de intervenție a administrației publice locale .....	114
5. Proiecte propuse pentru perioada 2014-2020.....	120
6. Indicatori de monitorizare și evaluare .....	146

## 1. Contextul elaborării Strategiei de Dezvoltare Locală

Strategia de Dezvoltare Locală cuprinde perioada de referință aferentă programării fondurilor structurale și de coeziune pentru perioada 2014-2020. În procesul de elaborare a documentului se va ține cont atât de prevederile documentelor propuse la nivel european cât și de specificul local al comunei Dolhești.

Consultantul s-a asigurat că documentul propus este în conformitate cu un proces de planificare locală care să asigure coerența politicilor de dezvoltare.

Strategia de dezvoltare este elaborată în conformitate cu propunerea Comisiei Europene pentru perioada 2014-2020, care prezintă conținutul esențial al unei strategii de dezvoltare locală (*scurt rezumat prezentat în continuare*):

Strategia de Dezvoltare Locală conține următoarele elemente:

- definirea zonei și a populației care fac obiectul strategiei;
- o analiză a necesităților de dezvoltare și a potențialului zonei, inclusiv o analiză a punctelor tari, slabe, oportunități și amenințări;
- o descriere a strategiei și a obiectivelor acesteia, o descriere a caracterului integrat și inovator al strategiei și o ierarhie a obiectivelor, inclusiv ținte clare și măsurabile pentru realizări și rezultate. Strategia trebuie să fie coerentă cu programele relevante;
- o descriere a procesului de implicare a comunității în elaborarea strategiei;
- un plan de acțiune care să demonstreze modul în care obiectivele sunt transpuse în acțiuni;
- o descriere a procedurilor de gestionare și monitorizare a strategiei dar și o descriere a procedurilor specifice de evaluare;
- planul financiar al strategiei.

Principiile specifice de punere în aplicare, de asemenea, utilizarea principiului parteneriatului în planificarea Strategiei de Dezvoltare Locală sunt explicate după cum urmează:

- *Strategia de Dezvoltare Locală este fundamentul de bază pentru dezvoltare. Strategia de Dezvoltare Locală oferă cadrul pentru dezvoltarea economică și socială a zonei de funcționare a parteneriatului public-privat. Strategia de Dezvoltare Locală are ca scop o mai bună utilizare a resurselor, integrarea activităților locale bazându-se pe identități comune și o viziune comună pentru zonă. Aceasta poate include, de asemenea, proiecte de cooperare bazate pe nevoile*

actorilor locali. Strategia de Dezvoltare Locală este elaborată cu participarea partenerilor locali, reprezentând instituții publice, mediul de afaceri local și sectorul civil.

● *Strategia de Dezvoltare Locală este pregătită într-un parteneriat public-privat la nivel local.* Membrii parteneriatului public-privat se pun de acord și conlucrează pentru a defini obiectivele de dezvoltare locală și mijloacele pentru a le atinge;

● *Pregătirea Strategiei de Dezvoltare Locală presupune o abordare de jos în sus.* Elaborarea și implementarea Strategiei de Dezvoltare Locală este ancorată în nevoile de dezvoltare locală și resursele locale, așa cum sunt percepute de către actorii locali și membrii parteneriatului.

● *Abordarea multi-sectorială se aplică la proiectarea și punerea în aplicare a Strategiei de Dezvoltare Locală.* Procesul de planificare și implementare a dezvoltării locale se bazează pe interacțiunea dintre actori și proiecte din diferite sectoare ale economiei locale.

Un amplu proces de consultare cu actorii locali și părțile implicate în procesul de planificare/implementare este o condiție prealabilă pentru planificarea Strategiei de Dezvoltare Locală, astfel se asigură că intervențiile de dezvoltare reflectă nevoile reale de dezvoltare ale comunităților locale. Participarea actorilor locali interesați este astfel o parte esențială a planificării, și în acest sens este important ca actorii locali și grupurile locale interesate să fie implicați în proces.

Pentru a realiza acest lucru, procesul de planificare va asigura accesul continuu la informații pentru actorii locali. Facilitatorii și factorii responsabili pentru administrarea procesului de planificare (Beneficiarul) au întreprins următoarele acțiuni:

- consultarea comunității locale, la toate etapele-cheie în elaborarea strategiei;
- încurajarea cooperării între partenerii locali;
- depunerea unor eforturi pentru a comunica diferite etape în procesul de planificare;
- asigurarea transparenței tuturor proceselor legate de planificare prin diferite măsuri de publicitate locale.

Procesul de planificare al Strategiei de Dezvoltare Locală conduce la o strategie de dezvoltare locală, care este:

*Legitimă în comunitățile locale* – reflectă nevoile locale colectate în urma procesului de planificare în parteneriat, care urmează o realizare a obiectivelor de dezvoltare de jos în sus;

*Reflectă interesele diferitelor grupuri* interesate din domeniu și, prin urmare, asigură integrarea și corelarea acestora în termeni de coerență și complementaritate;

*Reprezintă o bază bună pentru implementarea cu succes*, ca urmare a procesului de consultări ample și soluționare a potențialelor conflicte dintre grupurile locale interesate.

## 1.1 Principii de dezvoltare locală

În plus față de principiile enunțate, există o serie de principii care trebuie să fie respectate pe deplin în procesul de planificare a Strategiei de Dezvoltare Locală precum și în elaborarea de măsuri.

### a. Sustenabilitatea

Cu respectarea principiului durabilității Planificatorul Strategiei de Dezvoltare Locală poate asigura că proiectele implementate în baza măsurilor și obiectivelor Strategiei de Dezvoltare Locală vor contribui la conservarea și dezvoltarea resurselor naturale și sociale locale, care oferă baza pentru economia locală pe termen lung. O viziune echilibrată de dezvoltare ținând cont de comunitățile locale, a resurselor naturale și a resurselor economice la dispoziția acestora este o condiție de durabilitate.

### b. Egalitatea de șanse

Integrarea socială și egalitatea de șanse constituie pilonul social al durabilității. În plus față de interzicerea discriminării negative, oferind șanse egale, se pot genera oportunități de dezvoltare sporite pentru grupurile dezavantajate sau minoritare.

### c. Integrarea

Integrarea este o consecință logică a unui proces transparent și deschis de planificare a dezvoltării locale.

Conceptul implică faptul că Strategia de Dezvoltare Locală nu este un document strategic care să reflecte nevoile unei game limitate de grupuri de părți interesate (de exemplu, doar fermierii locali și întreprinderile de prelucrare a alimentelor), ci dimpotrivă, este o strategie de dezvoltare care acoperă un set complet de obiective de dezvoltare astfel cum sunt definite de o gamă largă de actori locali interesați. Prin urmare, Strategia de Dezvoltare Locală nu este un document strategic sectorial, ci integrează nevoile diferitelor sectoare reprezentate în domeniul prin intermediul Strategiei de Dezvoltare Locală.

Integrarea înseamnă de asemenea că diferite - aparent divergente - priorități și obiective de dezvoltare sunt toate legate de dezvoltarea locală a comunității.

### d. Inovarea

Inovarea este un element esențial și logic a planificării de jos în sus în care un plan de dezvoltare locală evoluează printr-o serie de consultări, discuții, dezbateri între actorii locali. Inovația este astfel o condiție prealabilă pentru măsurile de dezvoltare, care sunt "adaptate" la nevoile actorilor locali.

### e. Publicitatea

Măsurile de publicitate și transparență privind luarea deciziilor și consultările asigură participarea actorilor locali în procesul de elaborare și faptul că Strategia de Dezvoltare Locală va fi un document care reprezintă și reflectă prioritățile de dezvoltare al actorilor locali.

### f. Legitimitatea

Legitimitatea este strâns legată de conceptul de transparență și publicitate. Doar un proces transparent și deschis poate duce la o strategie de dezvoltare, care este "împărtășită" de către comunitățile locale și oferă o bază complet legitimă pentru punerea sa în aplicare.

### g. Control, monitorizare și evaluare

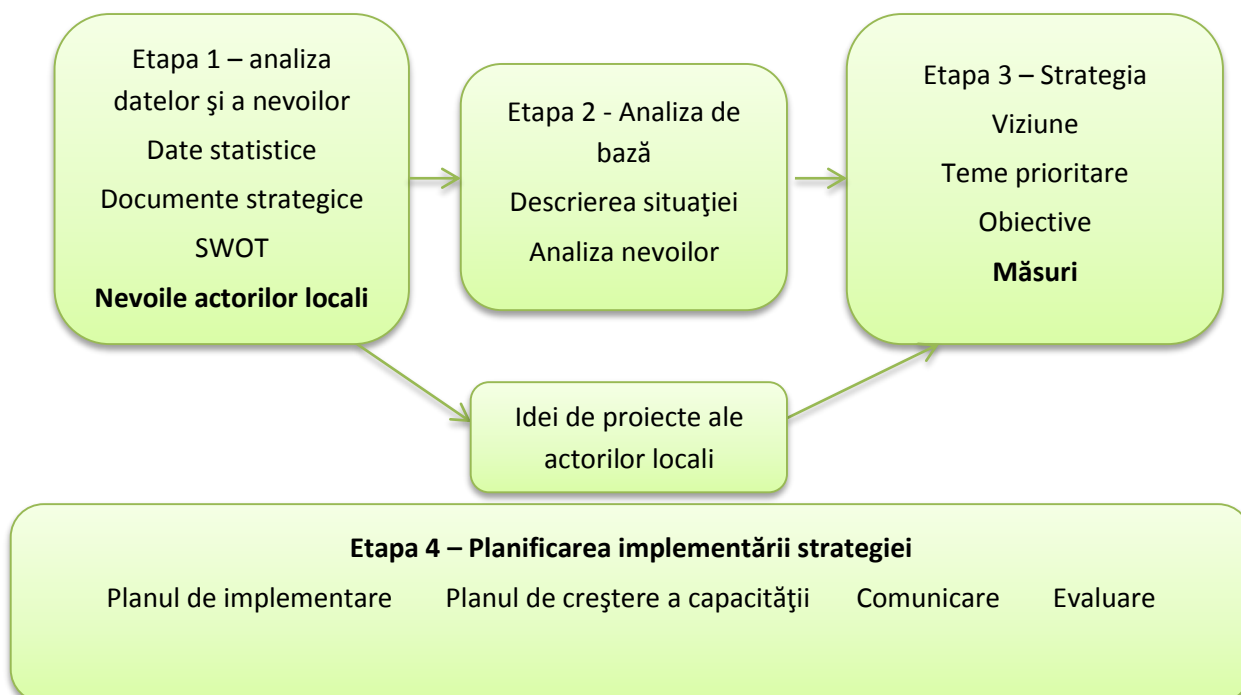
În cele din urmă, este esențial ca Beneficiarul să posede mecanisme adecvate pentru monitorizarea și urmărirea punerii în aplicare a Strategiei de Dezvoltare Locală. Aceasta poate lua forma unor întâlniri periodice cu implicarea părților interesate locale pentru a evalua punerea în aplicare a strategiei, și poate face, de asemenea, analiza datelor colectate cu privire la proiectele implementate și compararea lor cu obiectivele și țintele cuantificate.

## 1.2 Etape principale în planificarea strategiei

Procesul de planificare a Strategiei de Dezvoltare Locală a fost împărțit în două componente cheie:

1. planificarea Strategiei de Dezvoltare Locală;
2. planificarea punerii în aplicare a Strategiei de Dezvoltare Locală.

*Figura de mai jos prezintă aceste două componente-cheie, piesele lor și relațiile logice*



În Etapa 1 a planificării SDL, se prezintă informații relevante pentru domeniul acoperit de dezvoltarea locală.

Datele utilizate în elaborarea Strategiei de Dezvoltare Locală au fost colectate și clasificate sistematic. O analiză SWOT este instrumentul pentru o astfel de clasificare și rezultatele sale pot furniza informații bune pentru Etapa 2 în care este stabilită situația de referință pentru elaborarea documentului de planificare. Nevoile actorilor locali au fost colectate într-un proces care încurajează potențialii beneficiari să participe și să exprime nevoile lor de dezvoltare.

Etapa 2 cuprinde descrierea situației și analiza nevoilor bazate pe datele primite și de inputurile culese de la potențialii beneficiari.

Etapa 3 include dezvoltarea strategiei, inclusiv viziunea, temele prioritare, obiectivele și măsurile detaliate. În ceea ce privește măsurile, trebuie remarcat că acestea pot fi dezvoltate în două moduri:

- a) Derivat prin ierarhia de viziune - teme - obiective în cursul consultărilor publice;
- b) Derivat din ideile de proiecte colectate de la părțile locale interesate și integrat în structura de obiective - teme – viziune.

A doua componentă (sau Etapa 4) - planificarea punerii în aplicare a Strategiei de Dezvoltare Locală se va concentra pe capacitățile, resursele, metodele și normele necesare pentru realizarea cu succes a obiectivelor și măsurilor descrise. Anumite părți ale acestei componente pot fi dezvoltate simultan cu procesul de planificare.

### 1.3 Principii de lucru

În ceea ce privește elaborarea unei amenajări durabile vor trebui luate în considerare următoarele principii, care vizează o dezvoltare durabilă și echilibrată din punct de vedere regional:

#### **1 Promovarea coeziunii teritoriale prin intermediul unei dezvoltări socio-economice echilibrate și de îmbunătățire a competitivității**

Deciziile și investițiile cu efecte teritoriale se orientează prin raportare la un model de dezvoltare policentrică, atât la nivel european cât și la nivel național și regional.

#### **2 Promovarea încurajării dezvoltării generate de funcțiunile urbane și de îmbunătățirea relațiilor dintre orașe și sate**



Sistemele urbane și funcțiunile urbane, inclusiv centrele urbane de mărime mică și mijlocie din regiunile rurale, trebuie să fie dezvoltate în așa fel încât accesul regiunilor rurale la funcțiunile urbane să fie înlesnite. Parteneriatele oraș-sat au de jucat un rol din ce în ce mai important, mai ales în domeniul unei structuri echilibrate a armăturii urbane, al dezvoltării rețelelor de transporturi publice, al revitalizării și diversificării economiei zonelor rurale, al creșterii productivității infrastructurilor, al dezvoltării spațiilor de agrement pentru populațiile urbane, al protecției și valorificării patrimoniului natural și cultural. Condițiile pentru un parteneriat oraș-sat eficient rezidă într-o bună colaborare între colectivitățile teritoriale, pe picior de egalitate.

### **3 Promovarea unor condiții de accesibilitate mai echilibrate**

O politică de amenajare mai echilibrată din punct de vedere regional trebuie să asigure o mai bună interconexiune a orașelor mici și mijlocii, cât și a spațiilor rurale și a regiunilor insulare, la principalele axe și centre de transport (căi ferate, autostrăzi, porturi, aeroporturi, centre intermodale) și eliminarea curențelor în materie de legături intra-regionale. Accesibilitatea regională trebuie să fie ridicată prin eliminarea verigilor lipsă intra-regionale.

### **4 Facilitarea accesului la informație și cunoaștere**

Apariția societății informaționale este astăzi fenomenul cel mai semnificativ al remodelării societății globale și a structurilor sale teritoriale. O atenție deosebită trebuie acordată tuturor regiunilor pentru ca accesul la informație să nu fie limitat de constrângeri fizice sau de altă natură. Ar trebui realizate îmbunătățiri ale rețelelor de telecomunicații iar tarifele nu ar trebui să fie prohibitive.

### **5 Reducerea degradării mediului**

Problemele de mediu care decurg dintr-o coordonare insuficientă a politicilor sectoriale sau din deciziile locale trebuie să fie anticipate și contracarate. În această perspectivă, politica de amenajare trebuie să acorde o atenție deosebită practicilor agricole și silvicole mai puțin distrugătoare, promovării sistemelor de transport și de energie care să favorizeze mai mult mediul ambiental, regenerarea zonelor urbane degradate și reabilitarea acestora, regenerarea mediului din zonele afectate de activități industriale poluante și de vechile zone militare, ca și controlului sub-urbanizării.

## **6 Valorificarea și protecția resurselor și patrimoniului natural**

Resursele naturale contribuie nu numai la echilibrul ecosistemelor, dar și la atractivitatea regiunilor, la valoarea lor recreativă și la calitatea generală a vieții.

Acestea trebuie, în consecință, să fie protejate și valorificate conform Convenției privind Conservarea Vieții Sălbatică și a Mediului Natural al Europei (1979).

Strategiile integrate pentru gestiunea resurselor de apă trebuie să includă protecția apelor de suprafață și a apelor subterane, controlul activităților agricole în materie de fertilizare și irigare, tratamentul apelor uzate etc. Alimentarea cu apă a unei regiuni îndepărtate ar trebui să fie avută în vedere doar atunci când resursele locale sunt insuficiente sau inexploatabile și când posibilitățile locale de păstrare a apei au fost epuizate.

## **7 Valorificarea patrimoniului cultural ca factor de dezvoltare**

Valorificarea patrimoniului cultural, care crește atractivitatea regională și locală pentru investitori, pentru turism și populație, este un factor important de dezvoltare economică și contribuie astfel în mod semnificativ la întărirea identității regionale. Amenajarea teritoriului va trebui să contribuie la o gestiune integrată a patrimoniului cultural înțeleasă ca un proces evolutiv care protejează și conservă patrimoniul luând în considerare nevoile societății moderne.

## **8 Dezvoltarea resurselor energetice în menținerea securității**

Amenajarea teritoriului susține promovarea resurselor de energie regenerabilă ca sisteme coerente în teritoriu și respectuoase cu mediul, cât și completarea rețelelor de transport a energiei.

## **9 Promovarea unui turism de calitate și durabil**

Amenajarea teritoriului trebuie să aibă în vedere utilizarea ocaziilor de dezvoltare care decurg din turism, mai ales în cazul regiunilor defavorizate. Vor trebui promovate, cu prioritate, forme de turism de calitate și durabile. În acest context, un rol deosebit revine politicilor de dezvoltare teritorială și urbană. O cunoaștere aprofundată a ecosistemelor și locurilor cu potențial turistic este în general necesară, la fel ca și utilizarea unor noi instrumente și proceduri de ghidaj și de control public (verificarea compatibilității teritoriale).

## 10 Limitarea preventivă a efectelor catastrofelor naturale

Catastrofele naturale, cum ar fi cutremurele de pământ, uraganele, inundațiile, avalanșele, alunecările de teren etc. sunt cauza, în fiecare an în Europa, a unor pagube considerabile cu consecințe grave pentru viața și sănătatea persoanelor, pentru economie, pentru structurile urbane și pentru peisaje. Ar trebui luate măsuri preventive în cadrul amenajării teritoriului cu scopul de a limita amploarea pagubelor și a face armătura urbană mai puțin vulnerabilă. Asemenea măsuri privesc, de exemplu, destinația terenurilor și a construcțiilor.

**Dezvoltarea durabilă** se fundamentează pe trei principii majore ce o caracterizează:

- preocuparea pentru echitate și corectitudine între țări, regiuni și generații;
- viziunea de lungă durată asupra procesului dezvoltării;
- gândirea sistemică, interconexiunea între economie, societate și mediu.

Interpretarea abordărilor dezvoltării durabile într-o viziune globală reliefează interdependențele complexe și dinamice dintre economie, ecologie și social-uman. Specificul lor constă din diferențierea punctelor de vedere prin care este abordată durabilitatea, și anume:

**Economic** Bazat pe principiul generării unui venit maxim în condițiile menținerii capitalului (fizic, natural, uman), dezvoltarea durabilă se referă la valoarea capitalului (natural și uman). Pe plan contabil, dezvoltarea durabilă constă în acumulările care trebuie să depășească consumurile, adică abordată sub aspectul eficienței economice

**Ecologic** Bazat pe susținerea sistemelor biologice naturale și antropizate, dezvoltarea durabilă este abordată sub forma unei populații în continuă creștere și a unui consum de resurse ce diminuează stocurile și potențialul de refacere, cu consecințe nedorite asupra echilibrului ecologic general. În tendința de a oferi cât mai multe oportunități generațiilor viitoare, se înscrie și conservarea biodiversității globale, indiferent de avantajele cunoscute, în prezent, pentru unele specii;

**Socio-cultural** Bazat pe menținerea stabilității sistemelor sociale, educaționale

și culturale pentru determinarea echității intra și intergeneraționale, prin păstrarea diversității culturale și încurajarea pluralismului de idei, efect al unei educații permanente și care vizează amplificarea potențialului uman, îmbunătățirea acestuia cu noi valențe, asigurându-se astfel utilizarea mai eficientă a factorilor materiali ai producției;

**Moral și spiritual**

Durabilitatea este pusă în relație cu valorile etice ale comportamentului uman, ca factor de sporire a eficienței muncii sociale;

**Temporal**

Este abordată în sensul perfecționării măsurării durabilității prin intermediul unui sistem de indicatori prin intermediul cărora să se evidențieze mărimea proceselor de înlocuire și reînnoire în raport cu cele de depreciere, primele să depășească sau cel mult să fie egale, pe termen scurt, comparativ cu cealaltă parte a ecuației.

În esență, diferitele definiții privitoare la durabilitate sunt abordate „în viziunea reconcilierii dintre economie și mediul înconjurător pe o nouă cale care să susțină progresul uman, nu numai în câteva locuri și pentru câțiva ani, ci pentru întreaga planetă și pentru un viitor îndelungat”, ceea ce înseamnă și realizarea unui set de obiective economice și sociale, și care se referă la asigurarea:

- creșterii economice cu luarea în considerare a conservării și protejării resurselor naturale; cerințelor esențiale de muncă, hrană, energie, apă, locuințe și asistență medicală pentru oameni;
- unei noi calități a proceselor de creștere economică;
- creșterii controlate a populației;
- conservării și sporirii rezervei de resurse;
- restructurării tehnologice și menținerii sub control a posibilelor riscuri;
- abordări integrate a protecției mediului înconjurător, creșterii economice și necesarului de energie.

#### 1.4 Strategia de Dezvoltare Locală a Comunei Dolhești

Inițiativa unui document de planificare strategică la nivelul comunei a pornit din necesitatea abordării procesului de dezvoltare durabilă la nivel local într-un mod concentrat, cuprinzând viața

socio-economică, cultural-educățională și infrastructura, cu respectarea principiilor de transparență și dezbaterile publice a politicilor locale.

Demersul autorităților publice locale nu este singular, astfel de procese existând la nivelul localității.

Strategia de dezvoltare durabilă a comunei se vrea a se constitui într-un document care să dea coerență politicilor locale. Astfel, se încearcă o trecere în revistă a problemelor la nivel local și propunerea de soluții care să reducă acțiunea acestora asupra vieții locale și să o îmbunătățească.

Demersul metodologic, în elaborarea documentului programatic, presupune analiza domeniilor identificate ca domenii majore de studiu (infrastructură, economie, mediu, educație și cultură, guvernare locală, social) și propunerea de politici publice și proiecte cu identificarea surselor de finanțare necesare realizării acestora. De asemenea, se are în vedere participarea comunității locale în procesul de elaborare a documentului, pentru ca, în final, *Strategia de Dezvoltare Durabilă a Comunei Dolhești* să fie însușită ca document de guvernare locală.

## 2. Descrierea zonei

### 2.1 Prezentare generală Regiunea de Nord-Est

Comuna Dolhești se află în județul Iași, parte a regiunii de dezvoltare 1 Nord-Est. Parte a provinciei istorice Moldova, regiunea nord-estică a României este o zonă în care istoria, cultura și tradiția completează mediul natural, deosebit de atrăgător. Regiunea Nord-Est este cea mai mare regiune de dezvoltare a României sub aspectul numărului de locuitori și al suprafeței deținute.

Din perspectiva geografică, linia peisajului variază de la lanțurile muntoase împădurite din Vest, spre podișurile line din centru și apoi către câmpii în Est, cu lacuri, vii și zone agricole extinse.

Beneficiind de o bogată tradiție istorică, culturală și spirituală, regiunea îmbină în mod armonios tradiționalul cu modernul și trecutul cu prezentul, potențialul acesteia putând fi folosit pentru dezvoltarea infrastructurii, a zonelor rurale, a turismului și a resurselor umane.



Principalele orașe ale regiunii sunt:

**Iași**, puternic centru industrial și totodată unul dintre cele mai importante centre universitare, de cultură, artă, tradiție și spiritualitate din România, a fost vreme de secole capitala Moldovei.

**Bacău**, renumit în Evul Mediu ca punct vamal și centru comercial, în prezent este de asemenea un important centru industrial și universitar, cu o economie puternică, dinamică și cu numeroase investiții străine.

**Suceava și Piatra Neamț**, orașe care nu și-au pierdut din farmecul istoric, au devenit centrele unei industrii turistice în dezvoltare și importante puncte de plecare în călătoria spirituală de vizitare a mănăstirilor sau pentru plimbările montane pe care le oferă Carpații.

**Botoșani și Vaslui**, vechi centre comerciale și agricole, aceste orașe au fost martori ai unor importante evenimente istorice și loc de origine pentru artiști, scriitori și muzicieni români celebri. În prezent Botoșani și Vaslui sunt centre importante pentru dezvoltarea regională, în ceea ce privește industria textilă și prelucrătoare.

Economia regiunii Nord-Est are un caracter predominant agrar, în special către nord, deși există mai multe orașe industriale, cele mai mari fiind Iași și Bacău. PIB-ul per capita în regiune este cel mai mic din România, la circa două treimi din media națională. În prezent industria textilă are creșterea cea mai rapidă. Turismul este de asemenea foarte important, în special în zonele montane din vestul regiunii, precum și în orașe ca Iași, Piatra Neamț, Suceava sau Bacău. Alte atracții turistice sunt mănăstirile din nordul Moldovei, ce fac parte din patrimoniul universal.



## 2.2 Prezentare generală județul Iași

Județul Iași se află în nord-estul României, fiind unul dintre cele 4 județe care alcătuiesc granița cu Republica Moldova. Aproximativ 50% din populația județului locuiește în orașul reședință de județ care poartă același nume.

Județul Iași este mărginit la vest de râul Moldova și la est de râul Prut (care constituie și granița cu Republica Moldova). Cu o suprafață de 5476 kmp, Iașul este un județ mediu ca întindere, reprezentând 2,3% din suprafața țării (ocupând locul 23 între celelalte județe ale României).

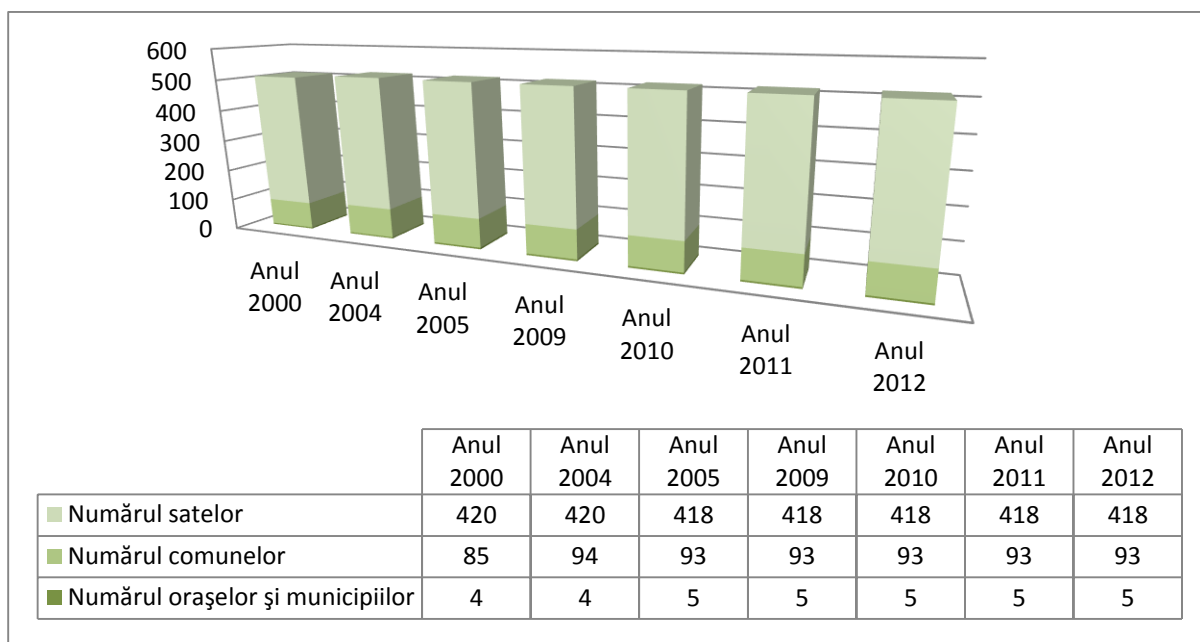
Relieful județului este deluros. Partea centrală și nord-estică este dominată de dealuri și podișuri interfluviale joase, udate de râurile Bahlui și Jijia, având versanți afectați de alunecări de teren și lunci inundabile. Partea de vest cuprinde culmi deluroase și platouri înalte (de peste 400 m), având și zone reprezentate de luncile râurilor Siret și Moldova. Partea de sud are un relief înalt și masiv (350 – 450 m), străbătut de afluenții râurilor Bârlad și Vaslui.

Iași, ca oraș, deține o poziție importantă în economia României, dezvoltarea sa este strâns dependentă de așezarea geografică favorabilă la răscrucea vechilor drumuri economice. Regiunea Iașului este una dintre cele mai importante legături de tranzit comercial din partea estică a României. Rețeaua sa de șosele și căi ferate este ușor accesibilă din orice zonă a țării.



### 2.2.1 Organizarea administrativă a județului Iași

Județul Iași are în componență un număr de cinci orașe, după cum urmează: Iași, Pașcani, Târgu – Frumos, Podu Iloaie și Hârlău. Primele două dintre acestea sunt și municipii. De asemenea, conform datelor oferite de Direcția Județeană de Statistică Iași, la nivelul județului sunt 93 de comune, totalizând 418 sate la nivelul acestora.

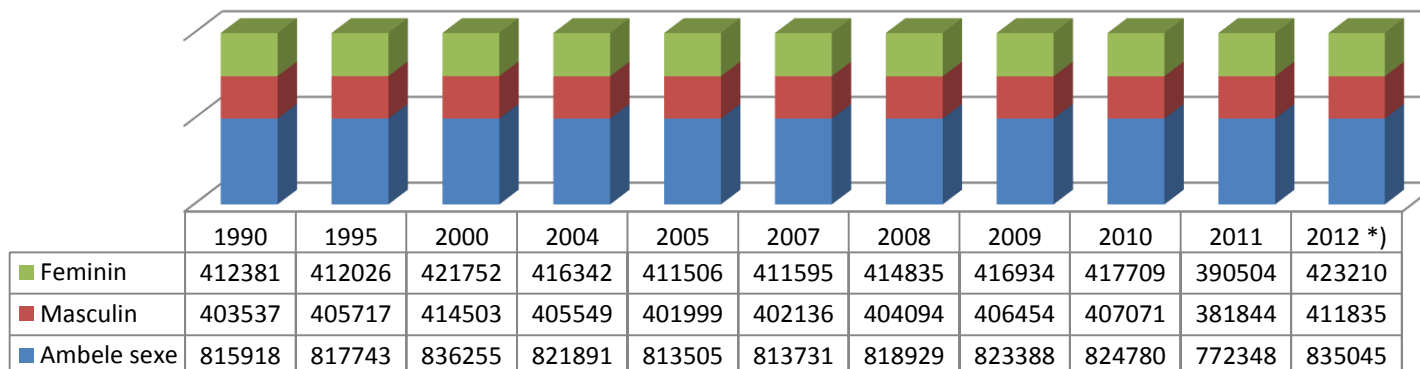




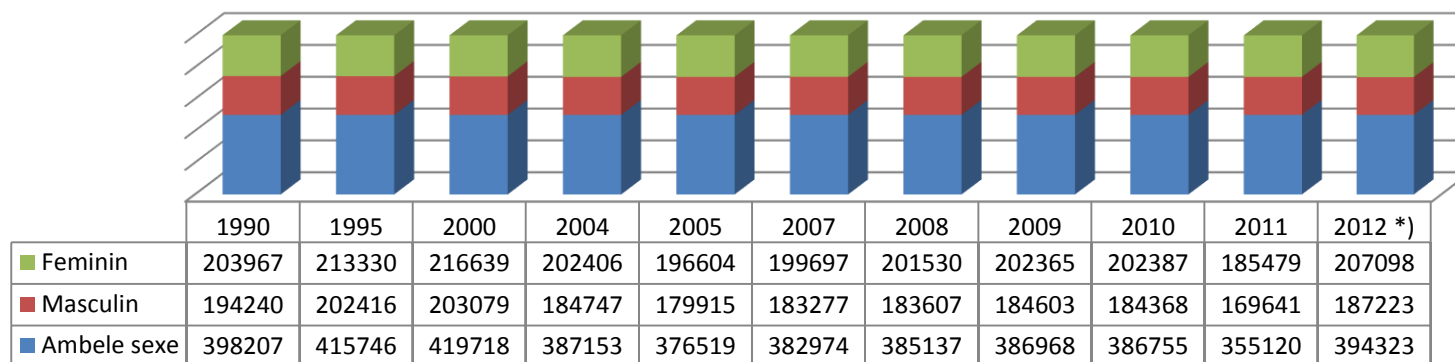
## 2.2.2 Populația județului Iași

Populația pe sexe la nivelul județului Iași

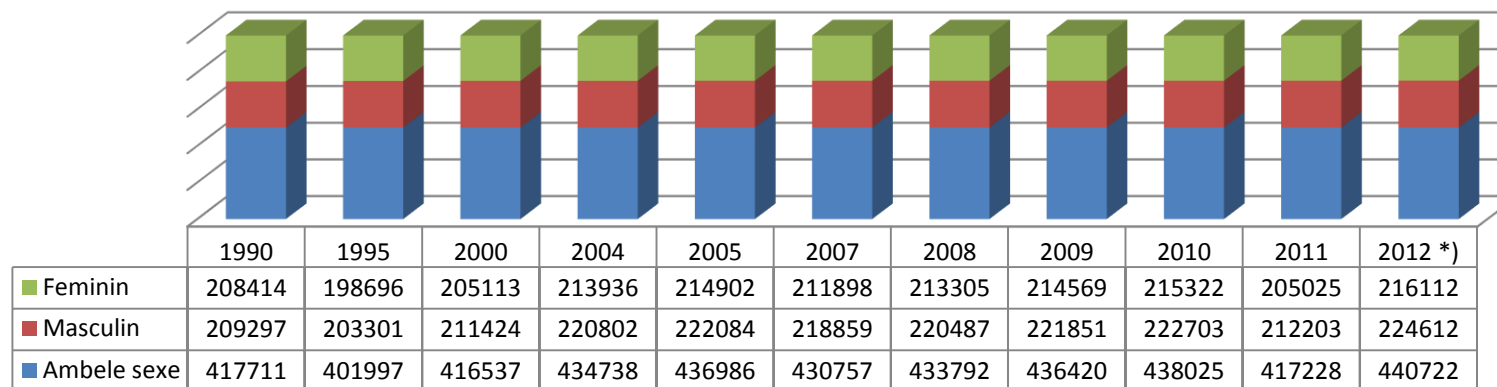
### Mediu urban si rural



### Mediu urban

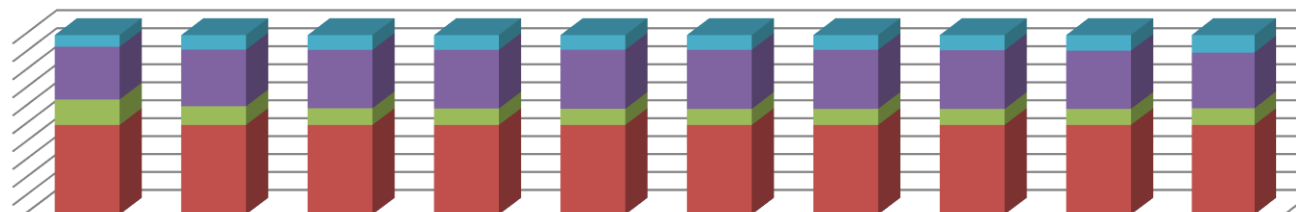


### Mediu rural



\*)date estimative

### Structurarea populației pe grupe de vârstă



	1	2	3	4	5	6	7	8	9	10
■ 60 ani și peste	105965	135749	135177	134181	134674	135252	135897	140093	143535	150713
■ 15 – 59 ani	477504	526550	533127	530460	540864	541664	542116	541493	533713	477613
■ 0 – 14 ani	231673	174452	153317	149302	148545	148184	148539	148387	148525	144022
■ Total	815142	836751	821621	813943	824083	825100	826552	829973	825773	772348
■ Anii	1990	2000	2004	2005	2006	2007	2008	2009	2010	2011

### 2.2.3 Economia județului

La nivelul județului Iași performanța activității economice poate fi măsurată printr-o serie de indicatori, relativi la cifra de afaceri înregistrată în diverse sectoare de activitate economică, precum și compararea veniturilor obținute.

Astfel, la nivel județean, cifra de afaceri a unităților locale active din industrie, construcții, comerț și alte servicii, pe activități ale economiei naționale, se prezintă după cum urmează:

Activități (secțiuni CAEN, Rev. 1)	Cifra de afaceri (milioane lei (RON) prețuri curente)			
	2005	2006	2007	2008
Județul Iași				
<b>Total</b>	<b>11115</b>	<b>13829</b>	<b>16615</b>	<b>20111</b>
<b>Industrie extractivă</b>	17	23	15	22
<b>Industrie prelucrătoare</b>	2952	3247	3560	4076
<b>Energie electrică și termică, gaze și apă</b>	732	1025	754	726
<b>Construcții</b>	900	1183	1687	2434
<b>Comerț cu ridicata și cu amănuntul, repararea și întreținerea autovehiculelor și motocicletelor și a bunurilor personale și casnice</b>	5262	6518	8292	9860
<b>Hoteluri și restaurante</b>	148	191	242	322
<b>Transport, depozitare și comunicații</b>	507	586	807	967
<b>Tranzacții imobiliare, închirieri și activități de servicii prestate în principal întreprinderilor <sup>1)</sup></b>	451	864	1005	1372
<b>Învățământ <sup>1)</sup></b>	5	9	10	15
<b>Sănătate și asistență socială <sup>1)</sup></b>	19	41	60	78
<b>Alte activități de servicii colective, sociale și personale</b>	122	142	183	239

<sup>1)</sup> Include numai unitățile locale cu activitate de învățământ sau sănătate și asistență socială, organizate ca societăți comerciale

Din punctul de vedere al dezvoltării, la nivelul județului Iași, o serie statistică relevantă este cea referitoare la câștigul salarial la nivel de activitate economică. Astfel, câștigul salarial nominal

mediu net lunar, pe activități ale economiei naționale la nivel de secțiune CAEN, se prezintă după cum urmează:

#### lei/salariat

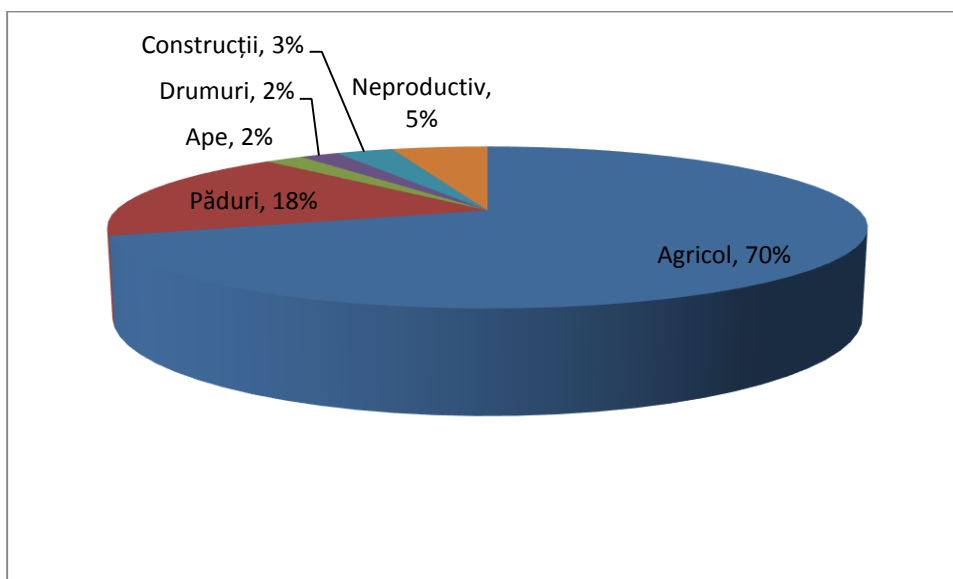
Activitatea (secțiuni CAEN Rev.2)	2008	2009	2010	2011	2012
<b>Total</b>	<b>1257</b>	<b>1310</b>	<b>1322</b>	<b>1342</b>	<b>1371</b>
<b>Agricultură, silvicultură și pescuit</b>	910	969	1019	1021	1051
<b>Industrie - total, din care:</b>	1120	1170	1233	1338	1414
<b>Industrie extractivă</b>	1075	1097	1007	1379	860
<b>Industrie prelucrătoare</b>	1008	1045	1119	1249	1329
<b>Producția și furnizarea de energie electrică și termică, gaze, apă caldă și aer condiționat</b>	2401	2356	2330	2388	2669
<b>Distribuția apei; salubritate, gestionarea deșeurilor, activități de decontaminare</b>	1199	1301	1300	1339	1489
<b>Construcții</b>	911	1070	1087	1107	1136
<b>Comerț cu ridicata și cu amănuntul; repararea autovehiculelor și motocicletelor</b>	865	915	1034	1013	943
<b>Transport și depozitare</b>	1389	1260	1363	1373	1391
<b>Hoteluri și restaurante</b>	653	693	791	769	726
<b>Informații și comunicații</b>	1806	2140	2201	2729	2567
<b>Intermedieri financiare și asigurări</b>	2478	2387	2414	2650	2672
<b>Tranzacții imobiliare</b>	942	1259	1042	1108	1267
<b>Activități profesionale, științifice și tehnice</b>	1406	1542	1684	1584	1550
<b>Activități de servicii administrative și activități de servicii suport</b>	903	1004	1090	1258	1173
<b>Administrație publică și apărare; asigurări sociale din sistemul public</b>	2449	2058	1882	1776	2021
<b>Învățământ</b>	1894	1803	1630	1596	1626
<b>Sănătate și asistență socială</b>	1425	1526	1377	1339	1430

Deși județul Iași deține o mare suprafață de teren agricol, această resursă nu poate fi eficient valorificată, productivitatea fiind scăzută la toate tipurile de culturi, datorită influenței următorilor factori: calitatea terenului (cu o diversitate pronunțată), alternanța categoriilor de sol, fragmentarea acestora, în comparație cu alte unități de suprafață similare din țară; forța de muncă îmbătrânită (mai mult de 28% din populația rurală are peste 60 ani), migrarea tineretului către centrele urbane; gradul mare de sărăcie a proprietarilor care întâmpină mari dificultăți în realizarea culturilor și

creșterea animalelor; lipsa capitalului pentru restructurarea și modernizarea agriculturii; instabilitatea și eroziunea solului, numeroasele alunecări de teren.

Sectorul privat în agricultură a luat naștere prin aplicarea Legii fondului funciar. Modul în care aplicarea Legii fondului funciar a fost gândită și pusă în aplicare, întârzierea cu care s-a realizat, au generat o serie de factori perturbatori, respectiv:

- fărâmițarea exploatațiilor agricole;
- necorelarea aplicării Legii fondului funciar cu apariția pieței funciare, aceasta apărând cu întârziere, în anul 1998 (Legea 54/1998 privind circulația juridică a terenurilor);
- lipsa mijloacelor adecvate pentru efectuarea lucrărilor agricole;
- blocarea circuitului terenurilor agricole.



Fondul funciar, după folosință

Județul Iași	1990	2000	2002	2004	2006	2007	2008	2009	2010	2011	2012
<b>Suprafața totală (ha)</b>	<b>547558</b>	<b>547558</b>	<b>547558</b>	<b>547558</b>	<b>547558</b>	<b>547558</b>	<b>547558</b>	<b>547558</b>	<b>547558</b>	<b>547558</b>	<b>547558</b>
<b>Suprafața agricolă (ha)</b>	377668	380697	380997	381445	394404	380301	380231	380155	380117	380085	380080
<b>din care, pe categorii de folosință:</b>											
<b>Arabilă (ha)</b>	254024	251602	253491	253249	265835	255743	255696	255534	255502	255733	255705
<b>Pășuni (ha)</b>	81133	88170	88109	88112	83446	85484	85454	85439	85433	85414	85421
<b>Fânețe (ha)</b>	19939	20367	19651	19621	25339	22326	22324	22257	22260	22003	22007
<b>Vii <sup>1)</sup> (ha)</b>	13216	12158	11706	12287	12547	10767	10762	10951	10948	10947	10947
<b>Livezi <sup>2)</sup> (ha)</b>	9356	8400	8040	8176	7237	5981	5977	5974	5974	5988	6000

<sup>1)</sup> *vii și pepiniere viticole*

<sup>2)</sup> *livezi și pepiniere pomicele*

Sursa: Agenția Națională de Cadastru și Publicitate Imobiliară

Suprafața agricolă a județului Iași, în anul 2007, era de 380,3 mii de hectare, ceea ce reprezintă 69,42% din suprafața totală a județului. Pentru evidențierea acestui lucru a fost prezentată situația fondului funciar după modul de folosință din perioada 1990-2012.

Din tabelul alăturat se observă că suprafețele de teren arabil, pășunile și fânețele sunt în creștere, în timp ce suprafețele acoperite cu vii și livezi scad continuu.

Structura de organizare a producției agricole a județului Iași combină exploatații agricole mici fără personalitate juridică, orientate către auto-consum, cu exploatații agricole mari și foarte mari, de tip comercial, rezultate pe baza arendeii sau concesiunii terenului. Culturile care ocupă cea mai mare suprafață din terenul arabil sunt culturile de porumb, grâu și secară și de floarea soarelui. Structura culturilor agricole din județ a suferit modificări din cauza schimbării formei de proprietate de la începutul anilor '90 dar și din cauza sărăciei populației care folosește porumbul în cantități mari, nemăcinat, ca furaj pentru animale și ajunge să fie de multe ori în surplus. În plus, fermierii nu au șanse mari să opteze pentru o cultură mai profitabilă cum ar fi sfecla de zahar, datorită cotelor impuse de Uniunea Europeană.

În anul 1990, în județul Iași se cultivau aproape 82.000 de ha de porumb, iar în 2005, 111.000 de ha. Conform Direcției de Agricultură și Dezvoltare Rurală Iași (DADR), această cultură se află, alături de grâu, printre cele mai puțin productive, cu o rată a profitului de doar 1% chiar în anii cu precipitații.

Conform DADR, culturile care s-ar putea dovedi profitabile pentru fermierii ieșeni ar fi cele de rapiță, aceasta putând fi utilizată în producția de biodiesel. Din punct de vedere cantitativ, situația este prezentată mai jos, cu mențiunea că evoluția producțiilor la hectar este similară evoluției producțiilor anuale, fiind evidentă scăderea masivă a producțiilor medii la hectar la nivelul anului 2007, din cauza secetei. Acest factor se corelează cu capacitatea redusă a producătorilor agricoli de a interveni pentru a diminua impactul negativ al factorilor climatici, datorită lipsei și insuficienței dotărilor pentru agricultură: sisteme de irigații, lucrări antierozionale, îndiguiri, etc.

Conform sursei MADR - Programul național de dezvoltare rurală 2007-2013, populația rurală la nivelul României, ocupată în activități non-agricole este de cca 31,7%. Din totalul întreprinderilor mici și mijlocii, care-și desfășoară activitatea în rural, 56% activează în comerț iar 3,5% în sfera serviciilor. Ponderea serviciilor în total agricultură reprezintă un procent infim, care variază între 1 și 2 %.



### 2.2.4 Infrastructura de acces

Infrastructura, incluzând starea drumurilor aprovizionarea cu utilități, comunicațiile și serviciile, au un impact important asupra dezvoltării în general și asupra stimulării investițiilor neagricole în particular. Infrastructura are, de asemenea, un impact imediat asupra accesului populației la serviciile de bază, incluzând învățământul și sănătatea.

Județul Iași este străbătut de o fracțiune de coridor rutier european, Roman -Tg. Frumos cu ramificație către Botoșani (E58) și Iași (E 583). Analizând situația drumurilor publice din județ, se constată, din punct de vedere cantitativ, că județul Iași deține o densitate relativ mare de drumuri, de aproximativ 43 km/100 km. Județul Iași are un grad bun de acoperire a județului cu infrastructură de tip rutier ce asigură accesibilitatea necesară, însă cu un grad insuficient de modernizare, în special la nivelul drumurilor județene și comunale, situație ce determină timpi de deplasare crescuți către acestea.

	2005	2006	2007	2008	2009	2010	2011	2012
<b>Drumuri publice - total (km)</b>	2353	2353	2390	2381	2363	2374	2370	2373
<b>Drumuri naționale</b>	344	344	345	347	347	347	353	360
<b>Drumuri județene și comunale</b>	2009	2009	2045	2034	2016	2027	2017	2013
<b>Densitatea drumurilor publice pe 100 km teritoriu</b>	43	43	43.6	43.5	43.2	43.4	43.3	43.3

Rețeaua de căi ferate se prezintă la un nivel comparabil cu media pe țară în ceea ce privește dotarea tehnică și lungimea tronsoanelor, dar condițiile geografice și de amplasament impun unele restricții de circulație. Județul este traversat de una din cele opt magistrale feroviare care facilitează un acces direct și relativ rapid către Iași.

### 2.2.5 Infrastructura de utilități

Localitățile din mediul urban dispun de rețea de alimentare cu apă potabilă, care deservește cea mai mare parte a populației. Mai mult, o serie de municipii și orașe au beneficiat de proiecte de reabilitare/modernizare/dezvoltare a rețelei de apă potabilă finanțate din programul de preaderare ISPA (Instrumentul pentru Politici Structurale de Pre-Aderare).

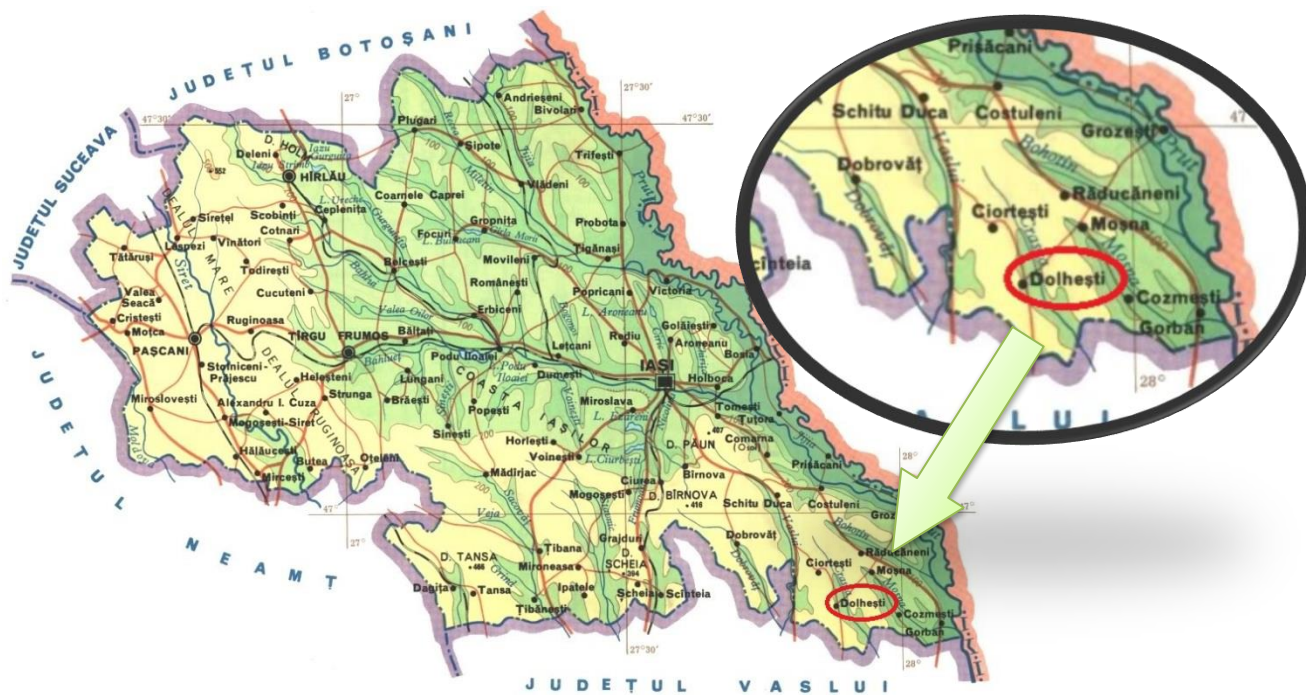
În mediul rural, situația este precară, întrucât numărul comunelor și satelor care dispun de rețea de alimentare cu apă potabilă este foarte redus, reprezentând 4-6% din totalul acestora.

Județul Iași	2005	2006	2007	2008	2009	2010	2011
<b>Localități cu instalații de alimentare cu apă potabilă (număr) la sfârșitul anului</b>	48	50	52	54	57	59	61
<b>municipii și orașe</b>	5	5	5	5	5	5	5
<b>comune</b>	43	45	47	49	52	54	56
<b>Lungimea totală simplă a rețelei de distribuție a apei potabile (km) la sfârșitul anului</b>	1185.00	1197.30	1244.30	1325.30	1360.70	1403.30	1420.30

Resursele de apă din rural și sistemele de salubritate publică au un impact direct și imediat asupra sănătății membrilor gospodăriei, în afară de efectul lor potențial exercitat asupra stimulării investițiilor neagricole. Aceste sisteme sunt insuficiente în zona rurală, serviciile asigurate și administrarea fiind de calitate slabă, iar finanțarea deficitară.

### 2.3 Comuna Dolhești

Teritoriul comunei Dolhești se află la 50 de km de municipiul Iași și la 27 km de municipiul Huși, fiind traversat prin partea de NE și E de drumul național Iași-Huși și de râul Crasna cu afluenții săi: Crăsnița, Cetățuia și Pietriș.



Comuna Dolhești se află la limita de SE a județului Iași, la granița cu județul Vaslui. Este alcătuită din localitățile Dolhești, Brădicești, Pietriș și cartierul Dolhești Ionițești care face parte din satul Brădicești. Valea pârâului Crasna desparte localitatea de Pietriș (la est), iar interfluviul Rața-Rusu de satul Brădicești. Comuna Dolhești se învecinează la N și V cu comuna Ciortestii, la SV cu

comuna Boțești, la S, SE cu comuna Bunești-Averești, la E cu comuna Cozmești, iar la NE cu comuna Răducăneni.

### 2.3.1 Istoria așezării

Prima atestare documentară a satului Dolhești o găsim în ispisocul dăruit de Alexandru cel Bun lui Vlad Dolhici, la 1 mai 1406 (6914). Prin acesta domnitorul dăruia lui Vlad Dolhici un sat pe Crasna, unde era casa lui și un loc pustiu peste Prut, la Fântâna Veprova, în apropiere de Sărata (*Documenta Romanice Historica*, vol. I).

Aron, voievodul Moldovei întărește la 2 decembrie 1594 lui Samson diaconul părțile de moșie din Dolhești și din Liești, cumpărate de la Drăghici. (*Catalogul Documentelor Moldovenești*, p. 945).

Alexandru Iliăș întărește la 1632 lui Ionașcu Cehan, mare pitar, a cincea parte din satul Dolhești, la Obârșia Crasnei, cumpărată de la Păcurar, fiul lui Cozma slugerul. (DRH, voi. 1, 182).

Ieremia Movilă, voievodul Moldovei, judecă la 5 ianuarie 1604 pricina dintre Crăciun, Gavril, Vartic ș.a., strănepoții lui Oană Dușăscul, pentru satele Dolhești pe Crasna, Vierenii pe Prut la Obârșia Sărații și Vizdita la Sărata. (CDM, p. 1196).

Constantin Movilă, voievodul Moldovei, întărește la 13 septembrie 1610 un uric slugii sale Crăciun vistiernicelul, părțile ocină din Dolhești, cu loc la iaz, moară și loc de prisacă cu livezi, cumpărate de la Petru, Ghervosi, Simion, Marica și Anghelina, copii lui Isac, strănepoții lui Oană Dușăscul cu 40 taleri de argint și de la Ana din Dolhești cu 25 taleri. (CDM, p. 1472).

Constantin Movilă scrie slugii sale Gheorghe armașul la 5 martie 1610 să cerceteze pricina lui Crăciun vistiernicelul din Dolhești cu Pobină, pentru un iaz. (CDM, p.1447).

Aron, voievodul Moldovei, întărește lui Constantin aproad la 26 februarie 1617 părți de moșie din Dolhești pe Crasna, cumpărate de la Agafia Samsoneasa și fetele ei. (CDM, p. 1739).

La 1 februarie 1632, Păcurar, fiul lui Cozma slugerul, nepotul lui Toader Băiaș, vinde lui Ionașco Cehan pământ în Dolhești cu 60 galbeni. (CDM, p. 818).

În ianuarie 1640, Vătăvoaia, soția lui Luca vătaf de aprozi, fata lui Constantin din Dolhești, aproape de moarte lasă prin testament fiului său Apostol: 2 valuri de pânză de câte 100 de coți, un boț de ceară de 80 oca, un uric al locului de la Dolhești și o pereche de pistoale ce i s-au furat, care să fie cerute hoțului de va fi găsit. Martori preotul Vasile din satul Botneni, Stioan din Serbesti și alții. (CDM, p.\*1438).

Vasile Lupu voievod împuternicește la 1642 pe Constantin din Dolhești să oprească ocina sa din Dolhești și Botneni dinspre Ionașco vornicul. (CDM, p 1635).

Vasile Lupu întărește la 1648 lui Racoviță Cehan, al doilea logofăt, părți de ocină din Botneni pe Crasna și din satul Dolhești, cumpărate de la Pavel căpitanul de curteni din ținutul Vaslui și de la frații săi, cu 30 unghi, bani cu care s-a răscumpărat Pavel din temniță deoarece nu plătit darea și nici rudele nu l-au răscumpărat. (CDM, p. 2018).

La 1 noiembrie 1641 Neniuța și feciorii săi dau lui Dumitrașcu Burghilea din Tăbălăești a treia parte din satul Bunești pentru că a plătit pentru el 20 galbeni popii Eremia, pentru stupii furai de la prisaca acestuia de la Dolhești (CDM, p. 1562).

De la 30 octombrie 1667 există un zăpis de mărturie al lui Gheorghe Geoantă, a soției sale și a feciorului său prin care se arată că aceștia au vândut o parte din satul Cricești în ținutul Vasluiului lui Pătrașcu, fiul lui Toader. Martori din Șerbești, Cricești și Dolhești.

La 1 octombrie 1802, Mihalache Tătar din satul Dolhești, ținutul Fălciu, vinde lui Ioniță (Codrianu) fost mare clucer, 80 de stânjeni domnești din moșia Mândrești, ținutul Vaslui, cu 200 lei, însemnare de stânjeni de moșie cumpărați de la Gheorghe și Măria, feciorii Turbatului de la Hulub ș.a. (Arhiva Iași P 406/110)

În 5 ianuarie 1863, Ștefan Catargiu își împarte averea între urmașii săi și este pomenit și Dolhești, alături de Negrești. (Arhiva Iași P 531/37)

La 15 iunie 1834, 14 locuitori din satul Dolhești dau chitanță pentru 280 lei și 20 parale, ce datorau lui Ioniță Grigoriu căminar. (Arhiva Iași P802/42)

Din 3 aprilie 1843 datează un doclad (referat) de pe o rezoluție a Divanului Domnesc relativ la pricina urmată între Iconomul Ioan și alții ai săi răzeși, cu răzeșii de Dolhești ai bătrânului „Greblă”.

La 29 iulie 1853 Ilinca Tufescu dăruiește fiului ei Ioan Tufescu 30 stânjeni, în satul Dolhești, ținutul Fălciu, din partea Ciuculeștilor și din partea Tufeștilor. De asemenea, îi mai dă patru stânjeni și 6 palme în acea parte pe care urmează să-i scoată de sub împresurarea Tufeștilor. (Arhiva Iași P573/127).

De la 24 ianuarie 1818 există o jalbă a răzeșilor din Dolhești dată lui Dimitrie Beldiman, în care sunt expuse o serie de nemulțumiri ale acestora față de abuzurile săvârșite împotriva pământurilor lor. (P86/5).

Comisia (despărțirea a 5-a) adeverește la 24 ianuarie 1853 că Costachi Panait a vândut lui Alte, fiul lui Avram, o mână neagră de 3 ori. Acesta o vinde apoi lui Vasile Bumbaru din Dolhești. (P649/93).

### 2.3.2 Satele comunei Dolhești

#### **Dolhești la 1890**

Comuna rurală este situată în partea de N a plasei Crasna, fiind mărginită la N de comuna Moșna, la S de Bradicești, la E de Cozmești și la V de județul Vaslui. Comuna Dolhești era formată din satele: Dolhești și Pietriș, însumând 902 ha. Populația comunei era de 440 familii cu 1500 de suflete și 270 de contribuabili.

Comuna avea două biserici și o școală.

Bugetul era de 2.865 lei la venituri și 2.789 lei la cheltuieli. Existau 450 vite mari cornute, 576 oi, 33 capre, 118 cai și 121 de porci.

Numele dealului „Căprăria” provine de la un bătrân răzeș, numit Căprior care își avea moșia aici iar al dealului „Ulmului” de la un bătrân ulm de pe deal.

Legenda spune că satele Crasna, Bradicești și Dolhești făceau corp comun înainte de 1850 fiind moșia lui Crăsnaș, un ostaș al lui Ștefan cel Mare. După moartea sa moșia a fost împărțită între fii și o fiică. Partea de moșie de la Crăsnița aflată pe teritoriul județului Vaslui (la 1893) a fost cumpărată la 1882 de Ștefan Rosetti care apoi o vinde cu 32.000 de galbeni lui D. Vidrașcu (proprietar la 1893). Dolheștiul și Brădiceștiul devin moșii răzășești.

Suprafața satului Dolhești avea 758 ha. Populația număra 260 de familii cu 900 suflete și 150 contribuabili.

Dolheștiul era reședința comunei și avea o școală înființată la 1867 unde frecventau 30 de elevi. Biserica a fost ridicată la 1740 fiind slujita de un preot și doi dascăli.

Locuitorii intrau în categoria răzeșilor ocupându-se cu agricultura, cultura viilor și a pomilor fructiferi.

#### **Bradicești la 1890**

Este atestată comuna Bradicești în partea de NV a plasei Crasna, mărginită la N de comuna Dolhești, la S de Boțești, la E de Bunești și la V de județul Vaslui. Avea în componență satele Brădicești și Tălpigeni. Suprafața era de 2.960 ha. Populația de 320 familii cu 1237 suflete și doar 228 contribuabili. Comuna avea o biserică și o școală și un venit anual de 2.200 lei.

Ocupația de bază era agricultura. Locuitorii comunei aveau 481 vite cornute, 78 cai, 2.000 oi și 42 de porci.

Numele satului provine de la vechiul proprietar Brădicu care a trăit înainte de 1432. Brădicu este pomenit într-un uric slavon, scris pe pergament, dat la 6940 (1432) la Vaslui de frații Ilie și Ștefan, fii lui Alexandru cel Bun. În uric se făcea referire la alte două persoane care slujiseră cu credință domnitorul: „pentru credința și slujbele cu dreptate aduse Domniei de frații Pan-Moisa, vornic de

gloată și fratele lui, Pan-Todor Spătarul, îl miluim cu satul Brădicești, pe Crasna, unde a fost Albu și Brădiciu și altu din Pustia..."

Brădiceștiul rămâne ca moșie a lui Todor Spataru.

Răzeșii satului au făcut moșiile lor danii către schitul satului iar alții le-au vândut. După secularizarea averilor mănăstirești din timpul lui A. I. Cuza, toate aceste proprietăți au revenit statului român.

În locul numit Siliștea-Brădicești, cam la 600 de metri departe de sat se află Schitul Brădicești, înființat la 1692 de Varlaam, episcopul de Huși. Biserița de lemn avea hramul Bunei Vestiri a Maicii Domnului.

### **Originea satului Pietriș (Pietrișul)**

Tradiția satului Pietriș arată că primele familii de țigani s-au așezat pe Valea Hruștei (în apropierea cabanei silvice). Erau cam zece familii și două de români (familia Berbecaru și familia Panfil). Berbecarii dețineau foarte multe oi, de aici și numele acestora.

Cele două familii de români s-au strămutat apoi de pe Valea Hruștei pe Valea pârâului Pietriș, la izvoarele acestuia. Ulterior vin aici și alte familii de țigani care se așează în Deal, spre pădure. Prin înrudirea țiganilor din Deal cu familiile Berbecaru și Panfil s-a format „cartierul” lingurarilor. Numele acestora provine de la meșteșugul confecționării lingurilor din lemn, care și astăzi mai persistă la câteva familii.

O parte din țigani s-au ocupat cu fierăria : familiile Viziru, Băcan, Dangagiu.

În trecut, copiii fierarilor mergeau din sat în sat cu unelte (seceri, topoare, balamale etc.) pentru a le vinde.

O altă ocupație a fost și este cântatul la instrumente muzicale. Tradiția spune că primul muzicant al satului a fost Costică Brândușa.

Învățatul la instrumente s-a făcut la Cozmești, mai ales în urma înrudirii unor familii de țigani din Pietriș cu cei de acolo. Socrii învățau ginerii sau pe nepoți. Astfel au apărut în Pietriș fanfara lui Costică Brândușa sau cea a lui Ștefan Țurcanu. Aceștia au învățat și alți copii ai satului sau de prin alte părți.

### **Cătunul Ionițești**

Primii locuitori - familia Olariu. „La Olăraș” - tot de Brădicești, pe partea dreaptă a pârâului Cetățuia (confecționau oale).

- În 1930 existau 4 case;
- Familii venite din Brădicești, pe pământurile bunicilor (familia Ioniță, frați, nepoți), Iftinca Stroescu, Macovei, Valachi, Bechea.



- Astăzi (2006) doar o familie cu numele de Ioniță (Ioniță Constantin).
- Morții sunt duși atât la cimitirul din Podul Oprii cât și la Schitul Brădicești.
- Azi în jur de 15 familii constituie cătunul Ionițești.
- Moșia Mândrești din apropiere, avea 400 ha și o deținea boierul Petru Munteanu, care avea moșii și la Bârlad, Râșcani.
- La Ionițești exista un tractor nemțesc „Lanz Bulldog” cu roată de metal cu piteni. Constantin Ioniță din sat făcea școala de tractoriști la Târzii unde era un centru agricol. Tractorul a fost cumpărat din Germania pe baza unui tabel de obște sătească format din 18 membri din satul Brădicești. De tractor s-a ocupat Simion Ioniță.

### 2.3.3 Geografia comunei Dolhești

Microdepresiunea Crasnei, alcătuită din văile Crasnei, Crăsniței și Văii lui Crăciun, alături de Valea pârâului Cetățuiei și interfluviile acestora fac parte din Podișul Central Moldovenesc care are în acest sector un relief variat, cu unele porțiuni foarte accidentate (Dealul Rața, Dealul Tun, Dealul Rusu, Dealul Voinea, Dealul Mălăiești, Dealul Crasnei, Dealul Via Munteanului (cu 397 m), Dealul Chihan și Dealul Chircești (425 m). întreaga regiune este tributară Văii Crasnei care își adună afluenții până dincolo de Podul Oprii.

Relieful comunei Dolhești este alcătuit din podișuri sculpturale, cu fragmentare sub formă de dealuri cu văi înguste însoțite de versanți afectați de intense procese actuale, în special de alunecări. Este împărțit de Valea Crasnei în două părți bine individualizate, o parte estică formată din Dealul Crasnei, cu orientare N-S și care prezintă spre vest un versant puternic înclinat spre Valea Crasnei și una vestică formată dintr-o culme principală cu orientare N, NV spre S, S'E din care se desprind culmi mai mici cu orientare V, NV spre E, SE, cum sunt dealurile „La Cer” (390 m), „La Căprărie” (307 m).

Aspectul actual al reliefului este rezultatul unei îndelungate procese interne combinate cu cele externe. Alcătuirea geologică precum și rețeaua de văi de diferite tipuri au determinat formarea următoarelor tipuri și subtipuri:

- slab accidentate;
- de luncă (șesuri aluviale).

Relieful slab accidentat este acela care s-a dezvoltat datorită denudației. În această categorie de reliefuluri includem culmile largi și versanții neuniform de lungi. Valea Crasnei este flancată de un șir de custe (relief cu un versant abrupt și unul domol) inverse ale interfluviului Moșna, depășind pârâul Pietriș. Pe partea stângă a văii pârâului Crăsnița frontul de cuestă se inversează față de înșiruirea normală a acestora, astfel încât cusele interfluviului Moșna se pfațează „față în

față" cu cele ale Dealului Dolhasca. Cuesta Dolhasca este traversată la limita dintre muchie și dorsală de șoseaua județeană Iași-Huși. Cuestele de pe Valea pârâului Dolhești, au frontul pe partea dreaptă (spre est) iar dorsalele acestora coboară până pe Valea pârâului Cetățuia. Toate aceste cueste sunt străpunse din loc în loc de văile secundare ale micilor pâraie amintite.

În partea de N-NE, NV, V și SV relieful predominant este alcătuit din platourile înalte ale Podișului Moșnei, Podișul Crasnei, Podișul Crăsnitei și Podișul Chirceștilor. Practic întreaga zonă se subscie unui triunghi cu vârful în jos Dealul Chircești - Dealul Crasna - Moșna și Dealul Bunești - „La Cârlig” în sud.

Între aceste puncte sunt altitudini ce scad sub 100-200 m, ceea ce demonstrează că zona a fost sau încă mai este supusă unor scufundări tectonice (acest sens este exemplificat și cazul pânzei freactice captive care a recidivat în albia majoră a pârâului Crasna - „Vulcanul de apă” de la curtea boierească a lui Michiu).

În acest cadru geomorfologic putem conchide că teritoriul comunei Dolhești suprapune o cuveta tectonică de tip depresionar - microdepresiunea Crasna-Cetățuia (denumire luată de la cele două pâraie importante ale zonei).

În perimetrul platourilor înalte (Crăsnita, Munteanu, Crasna-Moșna etc.) suprafața este aproape orizontală sau puțin înclinată spre văile pârâurilor învecinate. Lățimea masivă a acestor platouri cvasiplane, variază între câteva sute de metri până la 1-2 km (Dealul Crasna). Din această zonă diverg culmile interfluviale ale pârâurilor microdepresiunii Crasna-Cetățuia.

Platourile înalte sunt mărginite de versanți cu înclinare de 15°-20° în partea inferioară, a căror pantă se micșorează spre bază, unde se face legătura cu cel de al doilea nivel de platouri. Primul nivel reprezintă vârfurile înalte de peste 350 m, iar cel de al doilea coboară sub această limită altitudinală (Dealul Cihan - la SE de Pietriș, Dealul Căpraria, Dealul Ulm, Dealul MăEăiești). Includem și un al treilea nivel care coboară treptat sub 250 m, în dreptul cartierului Ionițești (200 m) și care vine în prelungirea Dealului Mălăiești -interfluviu dintre Crasna și Cetățuia.

În general interfluviile dintre văile Crasna-Cetățuia, ca prelungiri ale bordurii estice a Podișului Central Moldovenesc au pe traseul lor (NV-SE) mici petece de platouri cu pante cuprinse între 5°-7° până la sub 150 m altitudine (în apropiere de lacul Bălătău).

Afluenții celor două văi principale, au modelat obârșii sub formă de pânii largi, care separă între ele petecele de platou fiind o continuitate a reliefului înalt al platourilor superioare, acestea apar ca niște contraforturi sau prispe (Dealul Rusu, Dealul Rața, Dealul Ulm etc).

Între Valea Moșnei și Valea pârâului Pietriș se interpune platoul structural al Moșnei cu Dealul Curmăturii la N, Văscărici și Hrușca. Valea Crasnei este despărțită de Valea Crăsnitei prin interfluviu



Dealului Dolhasca, iar între Valea Crăsniței și pârâul temporar al Căprăriei de Dealul Căprăriei. Dealul Ulmului desparte Valea Căprăriei de Valea lui Crăciun iar Dealul Rața este delimitat de Dealul Ulm prin Valea lui Crăciun. Interfluviul structural al dealului Rusu-Mălăiești desparte Valea Crasnei de cea a Cetățuiei, iar Dealul Cetățuiei-Voinea desparte Valea Cetățuiei de Valea Seacă a Chirceștilor și Valea Tâlpigenilor.

Alunecările de teren au o mare răspândire în perimetrul fronturilor de cuestă (partea sudică a satului Pietriș, în partea de SV a Văii lui Crăciun, în partea de S și SV a satului Dolhești (între poalele Dealului Rața și Rusu) și dincolo de exploatarea de piatră în partea de E a dealului Mălăiești, în zona numită Dealul Crasnei și până în apropiere de Podul Oprii. De obicei aceste alunecări apar sub nivelul plăcilor de calcar, ca urmare a pânzei de apă și a argilelor de la acest nivel.

Alunecările active din perimetrul fronturilor de cuestă sunt stabilizate în zona vetrelor de sat prin lucrări de ameliorare funciară sau prin plantații de pomi fructiferi. De obicei, aceste alunecări sunt activate mai ales în anii deosebit de ploioși. Eroziunea solului a avut o intensitate mult mai mare înainte de 1990 când, terenurile erau defrișate și folosite intensiv în circuitul agricol. Astăzi, multe terenuri în pârloagă oferă posibilitatea refacerii litogenezei acestuia.

Sunt și situații când prin alunecările masive din anii anteriori, terenurile au ajuns la un echilibru izostatic și astfel alunecările au fost stopate, rămânând în urma lor doar un relief puternic fragmentat (ex. între Dealul Cerului și Valea lui Crăciun). Toate aceste dealuri sunt afectate puternic de eroziune făcând excepție doar cele împădurite. Eroziunea este facilitată de slaba rezistență a faciesului nisipos de la partea superioară a versanților.

Ogașele și ravenele sunt frecvente și active pe platourile înalte dar și pe cele de la nivelul inferior. Văile pârâurilor Crasna și Cetățuia sunt sculptate în nivelul platourilor inferioare. Atât Valea Crasnei cât și cea a Cetățuiei prezintă un șes neted înclinat (spre Podul Oprii) cu pante sub 1° spre aval.

Albia Crasnei, Crasniței și Cetățuiei au fost stăvilite în anumite locuri de diguri artificiale care în timp au ca rezultat colmatarea iazurilor cu aluviuni din amonte și lateral. Pe Crasnița, în apropiere de canton, există un lac de acumulare construit în perioada anilor '70. Prin anii '80 pe cursurile Crasnei și Cetățuiei au fost realizate numeroase lucrări funciare de drenare și asanare.

Coadă lacului Bălătău ajungea până la N de satul Podul Oprii, dar în timp această porțiune a fost colmatată pe circa 1 km. Colmatarea continuă an de an.

Lacul Bălătău a fost format natural prin deversările aluviale ale pâraielor Bunești și Cetățuia la confluența cu pârâul Crasna. Aluviunile celor trei pâraie s-au înierbat și au blocat (cu ocazia unor viituri puternice) calea pârâului Crasna. În spatele confluenței s-a format un lac natural de peste 2 km lungime și o lățime ce variază între 50-350 m.

Versanții celor două văi sunt asimetrice; cel drept este puternic înclinat la partea superioară (aproape de „creasta” cuestei - Dealul Cerului, Dealul Rața, Dealul Schitului etc). La eroziunea acestora o contribuție însemnată o are și surparea sub acțiunea gravitației a blocurilor de gresie sau calcar ori a nisipurilor cimentate, care sunt subminate de apele de pe platou, adăugându-se intervenția omului prin exploatarea pietrei pentru construcții.

### **Substratul geologic**

Comunei Dolhești, ca parte componentă a Podișului Moldovei are aceeași alcătuire geologică ca a Platformei Moldovenesti. Fundamentul cristalin ce se găsește la peste 1000 m adâncime fiind acoperit de sedimente paloleozoice. Deasupra acestora găsim cuvertura propriu-zisă, reprezentată de sedimentele cenomaniene și apoi de cele miocen-pliocene.

Fundamentul cristalin s-a format în urma orogenezelor vechi, precambriene hercinice. Depozitele sarmațiului mijlociu, superior și neoțianului apar la zi, aflorând la limitele superioare ale Dealului Rusu (în zona Beciului), Dealului Rața și Dealului Curăturii.

Văile pâraurilor Crasna, Crăsnita, Dolhești, Brădicești (sau Cetății) și afluenții acestora au reușit să se adâncească până în orizonturile argilelor bazale ale sarmațiului mijlociu (Basarabianul). Sunt cazuri când aceste argile cenușiu-albăstrui aflorează în văile torențiale (Valea lui Crăciun) pe partea stângă a pâraului Brădicești, la obârșia pâraului Pietriș etc. Peste argilele bazale urmează 40-50 m de argile nisipoase și apoi 10-15 m de nisipuri cuarțoase cenușii-albicioase, așa numitele „nisipuri de Bârnova”, urmând apoi circa 3 m de argile vinete, compacte, cu unele treceri spre nisipuri (în ravenele din centrul localității Brădicești și la ieșirea din sat pe partea stângă). În nivelul superior întâlnim orizontul „Calcarelor oolitice de Repede” cu grosimi cuprinse între 2-3 m. Calcarul oolitic aflorează pe culmea interfluviului Rusu („La Carieră”) și pe culmea Dealului Crasna. Față de valea Bohotinului, unde calcarul oolitic era întâlnit între 200-250 m, în perimetrul comunei Dolhești acesta apare la înălțimi cuprinse între 270-320 m și chiar dincolo de această limită. Peste calcarele oolitice se suprapun „nisipurile de Scheia” în grosime de 10-15 m cu cimentări locale, sub formă de plăci de gresie (sunt ușor vizibile în exploatarea de piatră de pe Dealul Rusu).

Urmează orizontul superior argilos-nisipos al Basarabianului în care alternează argilele nisipoase cu nisipuri (acest strat poate fi surprins mai ales în partea de NV a satului Brădicești, pe culmea împădurită de deasupra Schitului de călugări).

Intercalațiile de apă dulce ale sarmațiului mediu din Podișul Moldovei au fost denumite „straturile de Bohotin”; acestea fiind întâlnite în straturile bazale ale aflorimentului din Dealul Rusu și din NV localității Brădicești („Poiana lui Ieronimus”). În aceste locuri a fost descoperit un amestec de

formă de apă dulce cu Congeerii, Unionide, Melanopide și de vârstă sarmațian mijlociu, cu scoici *Mactra fabriana*, *Cardium fittoni* etc. (specii astăzi dispărute) (JEANRENAND.SARAIMAN 1995, 13).

Stratul Sarmațului superior (Kersonianul) este reprezentat printr-un orizont nisipos, cu nisipuri cenușii, nisipuri argiloase și intercalații grezoase (întâlnite în Dealul Crășniței și la obârșia pârâului Cetății). Pe platourile înalte ale Crasnei și Curăturii (mai ales pe partea dreaptă spre Tălpigeni), apar depozite menționate, care au în alcătuire nisipuri foarte fine, prăfoase sau argiloase de culoare predominant cenușie.

Spre partea inferioară a versanților, în apropierea vetrelor de sat: Dolhești, Pietriș și Brădicești predomină un strat de argilă și facis nisipos cu slabe intercalații argiloase sau grezoase care au permis apariția a numeroase izvoare de suprafață: Valea lui Crăciun, centrul satului Pietriș (satul are o altitudine mai ridicată decât albia majoră a Crasnei), obârșia pârâurilor satului Brădicești etc.

În zona platourilor înalte, care sunt prelungiri ale platourilor vecine (Platoul de Aramă - Bazga, Platoul Cetății - Moșna, Platoul Cozmeștilor și Platoul Boțești - Tălpigeni) întâlnim următoarea succesiune de straturi:

- sub nisipurile care alcătuiesc platoul de deasupra apare placa de calcar oolitic cu slabe intercalații nisipoase cu o grosime a acestora de 1,80 m. în general, partea superioară a plăcii se află la peste 200 m altitudine;
- sub calcar, pe o grosime de 3 m, apar nisipuri parțial cimentate sub formă de gresii slabe;
- în următorul strat inferior apar nisipuri argiloase, de culoare verzui pală, pe o grosime de 0,35-0,50 m.
- urmează nisipuri care au concrețiuni de forma unor stalactite (astfel de nisipuri sunt vizibile pe o grosime de 1 m, până la altitudinea de 210 m, mai jos fiind acoperite de un deluviu de alunecare;
  - în jurul valorii altitudinii de 190 m pot fi găsite argile vinete (donisă, bojoi și colab., 1988, 2-3).

Pe Valea Crasnei (în apropierea curții boierești a lui Michiu), s-au descoperit numeroase izvoare minerale (sulfuroase sau feru-gionoase). Cam aceleași tipuri de izvoare minerale se găsesc pe cealaltă parte a interfluviului Crasna, la Răducăneni. Mineralizarea se realizează din nisipurile și calcarele din parte superioară, conform principiului vaselor comunicante. În împrejurimi sunt și alte zone cu debit mineral: Ghermănești (unde există și un spital balneoclimateric), pe Valea Moșnișoarei (unde aceste izvoare minerale apar la zi sub forma unui

vulcan noroios) (*Merlan, 2005, p. 8*) și în albia majoră a Prutului, la Gorban (unde sunt doi vulcani noroioși).

La începutul secolului XX în albia majoră a pârâului Crasna (la Coada unui iaz) a țâșnit spre suprafață (ca la o fântână arteziană), un jet de apă, gros de circa 0,5-1 m. Apa sub presiune se ridica la peste 10 m. A continuat această acțiune timp de peste trei zile, până când debitul a mai scăzut, iar boierul Michiu și sătenii au astupat gura de ieșire cu lână de oi (câteva căruțe) și pământ. Astfel de „izbucniri” sunt datorate unei pânze freatice de adâncime care, în urma unor mișcări tectonice sau cutremure - care provoacă fisurarea scoarței terestre, țâșnesc sub presiune la suprafață până ce se ajunge la un echilibru.

După acest prag de praxis (maxim) gura de vărsare se transformă într-un izvor de suprafață cu un debit constant. Este posibil ca prin noi mișcări, generate de forțele interne ale Pământului, fisura (falia) să fie estompată cu material argilos sau nisipos și ca urmare să se declanșeze un nou „focar” sau pânza să rămână mult timp captivă. Nu este exclus ca în decursul timpului astfel de formațiuni active geologice să fi generat vulcanii noroioși, așa cum sunt cei de la Gorban și de pe Valea Moșnișoarei (în linie dreaptă sunt în jur de 15 km până la aceștia).

Un rol important pentru perimetrul comunei Dolhești îl au depozitele cuaternare reprezentate de aluviunile groase din albia pârâului Crasna, la confluența cu Crăsnița, Dolhești și Brădicești. Acestea sunt nisipoase și nisipo-argiloase, cu un sol îngropat la 2-4 m adâncime. Aluviunile au fost secționare de albia pârâului pe o adâncime de 3-4 m, mai ales în amonte de confluența cu pârâul Crăsnița (cam în dreptul satelor Crasna și Rotăria).

Pe versanți celor patru văi (Crasna, Crăsnița, Dolhești și Brădicești) sunt depozite aluvionare cu grosimi variabile depășind 2-3 m.

Pe unele porțiuni aceste aluviuni sunt nesemnificative. La contactul torenților temporari, care secționează permanent microdepresiunea Crasna și Valea pârâului Cetățuia din Brădicești și platourile interfluviale ale acestora sau versanții, sunt conuri de dejecție și mici glacisuri coluviale alcătuite în principal din materiale nisipoase și nisipo-argiloase. Șesul larg al albiei majore a pârâului Crasna, din aval de localitatea Dolhești (la hotarul cu comuna Bunești și cel de la ieșire din satul Brădicești, este format din depozite aluviale cu grosimi cuprinse între 3-6 m. Fiind locurile cele mai joase ale comunei, ating altitudinea de 154 m la limita sudică cu comuna Bunești și 186 m la Ionițești, în albia pârâului Cetățuia.

### 2.3.4 Clima

Depresiunea Crasna-Cetățuia este situată într-o zonă cu climat temperat-continental cu ușoare nuanțe microclimatice locale (mai ales pe Valea Crasnei). Temperatura medie anuală este de 9,5° C, dar se înregistrează o diferență de 1° de la o localitate la alta, datorită inversiunilor termice întâlnite cu precădere pe Valea Crasnei (curenții de aer sunt direcționați pe culoarul Crasnei, dinspre Dealul Ursoi și Crasna (la N de satul Rotăria) până dincolo de lacul Bălătau (la S de Bunești), mai ales iarna (crivățul siberian). Verile sunt călduroase și cu frecvente perioade de secetă. Temperaturile maxime urcă până la peste 38° C (la 8 august 1980 s-au înregistrat 38,5° C). La 27 km S de centrul comunei Dolhești se află stația meteorologică Huși care dispune de date meteorologice complete pe o perioadă de 103 ani pentru temperatură, 97 ani pentru precipitații și 78 ani pentru regimul vânturilor.

Pe teritoriul comunei Dolhești se afla un post pluviometric care a funcționat 20 de ani.

La 23 km N de centrul comunei Dolhești se află postul pluviometric Poieni cu o vechime de peste 90 de ani.

Pentru caracterizarea climatică a teritoriului Dolhești s-au folosit datele meteorologice de la stația Huși iar pentru zona mai înaltă (pădure) s-au folosit datele pluviometrice de la postul Poieni.

Temperatura medie anuală a aerului are valori cuprinse între 9° C (în zona mai înaltă din partea de NV și partea centrală și 9,5° C (în partea de E și S).

Aceasta este favorabilă principalelor plante ce se cultivă aici: grâu, porumb, orz, viță-de-vie, pomi fructiferi, floarea soarelui etc.

Temperaturi minime absolute a căror valoare scade sub 0° C se înregistrează din a doua decadă a lunii septembrie, cel mai timpuriu și se pot prelungi până în ultima decadă a lunii mai.

Temperaturi minime absolute (-28° C) se înregistrează în lunile ianuarie și februarie.

Bruma este unul din fenomenele meteorologice negative care produce pagube agriculturii. Se produce cu precădere pe fundul văilor Crasna, Crăsnia, Dolhești și Gănești.

Suma medie a precipitațiilor anuale este de 510,9 mm la Huși și 568,6 mm la Poieni. În sezonul cald acestea au uneori un pronunțat caracter torențial, în special vara când se înregistrează averse de o intensitate deosebită.

Cantitățile mari căzute în intervale scurte de timp provoacă inundații și eroziunea solului iar iarna înzăpeziri. Precipitațiile înregistrează la Dolhești media anuală de 539 mm fiind neuniform repartizate în timpul anului (cele mai mari cantități fiind înregistrate în zona de pădure).

Primăvara însumează în medie 135 mm, vara 188 mm iar toamna și iarna aproximativ câte 108 mm (*Obreja, 1979, 11*). Deși în timpul verii se realizează cea mai mare pluviozitate a anului, aceasta

provine dintr-un număr redus de ploi cu intensitate mare, dar cu frecvente perioade secetoase. Iarna precipitațiile cad sub formă de zăpadă care se așterne relativ uniform, depunându-se mai ales în zonele dosite. Zăpada este mult spulberată pe platourile inferioare (Ulm, Căprarie, Mălăiești și Cărăbătoaia) expuse vânturilor nord-estice.

Dintre fenomenele meteorologice negative legate de precipitații amintim seceta și grindina.

Vânturile din această zonă se orientează în lungul văii Crasna. Vânturile cu intensitate mai mare, atunci când sunt însoțite de ploi, dăunează culturilor de grâu când sunt ajunse la maturitate și plantațiilor de pomi.

Teritoriul comunei Dolhești se încadrează în zona a II-a climatică (zonă moderat călduroasă - semiumedă).

Prin forma de cuvetă prelungită pe care o au cele două văi se impune o diferență topoclimatică și micro-climatică. Astfel, putem identifica un microclimat al șesurilor (Valea Crasnei, Valea Cetățuiei), însă în zonele de amonte (la N de satul Rotăria și în perimetrul Schitului Brădicești) bariera nordică deluroasă și desimea pădurilor le asigură un microclimat de adăpost cu temperaturi temperate vara în timpul zilei, și ceva mai blânde față de șes, iarna. Forma de pâlnie a văilor, cu un relief înalt în N și NV (peste 400 m) favorizează inversiuni termice, mai ales iarna, la obârșia pârâului Crasna.

Inversiunile sunt dese în timpul verii, noaptea, încât pe șes sunt înregistrate temperaturi mai scăzute decât pe relieful înalt din jur. Numărul mare al inversiunilor termice atrage și frecvența mare a brumelor, care apar aici mai timpuriu toamna și se prelungesc mai târziu primăvara.

### 2.3.5 Rețeaua hidrografică

#### **Apele de adâncime**

Depresiunea Crasna-Cetățuia este creionată de existența câtorva subunități distincte care dau nota caracteristică acestei zone.

**Platourile înalte**, cu altitudini în jur de 350-400 m, din partea de NE, N, NV și V a depresiunii, cu facies nisipos în substrat, aparțin unei subunități foarte sărace în ape subterane de mica adâncime. Apariția unor izvoare la altitudinea de circa 300 m indică existența unei pânze de adâncime la această înălțime. Astfel de izvoare sunt semnalate la obârșia pârâurilor: Cetățuia, Valea lui Crăciun, Crăsnita, Crasna și Pietriș.

**Platourile cu altitudini cuprinse între 200-300 m** aparțin altei subunități în care se conturează importante pânze acvifere. Există cel puțin o pânză care este situată mult mai sus decât placa de calcar oolitic sarmațian, fiind pusă în evidență prin umezirea terenului, vegetație hidrofilă (podbal, pipirig etc.) și prin alunecări de teren. Cea mai importantă pânză subterană este situată sub nivelul

plăcii de calcar oolitic (200 m) debutând cu numeroase izvoare care apar pe versantul drept al pârâului Cetățuia.

**Șesul pârâurilor Crasna și Cetățuia** aparțin unei subunități distincte. Alitudinea joasă (sub 250 m), cu un facies nisipos și nisipo-argilos, permite acumularea unor rezerve de apă, dar care sunt greu de captat din cauza fineții granulometriei care face ca circulația apei subterane să fie lentă. Apele subterane de șes sunt alimentate din versanți și din pârâurile aferente și afluenții acestora permanenți (Dolhești, Pietriș etc.) Izvoarele minerale de pe Valea Crasnei se află la o altitudine de circa 180 m. Ivirile la zi ale acestor izvoare minerale demonstrează existența unei falii în această zonă, pe care ascensionează spre suprafață ape de mare adâncime. Această ipoteză este susținută și de „erupțiile” vulcanului de apă care și-a făcut apariția la începutul secolului XX în zona curții boierești a lui Michiu.

**Versanții văilor cu depozite deluviale**, în special cele de alunecare, constituie o altă subunitate hidrologică. Aici sunt conturate pânze freatice locale, de mică importanță, alimentate din precipitații, scurgeri de pe versanți și din unele izvoare de pe coastă. Grosimea variabilă a sedimentelor deluviale și microrelieful accidentat al alunecărilor fac ca adâncimea acestor ape să varieze mult, ieșind frecvent la suprafață (zona din partea de NV a satului Dolhești - La Islaz", la S de satul Pietriș - „La Grădină", la poalele Dealului Dumbrăvii, pe latura estică a dealului Mălăiești - „Dosul Crasnei" și „La Coadă Lacului Bălătău" etc).

#### **Apele de suprafață**

În general, apele de suprafață au un debit mic, mai ales în timpul verii. Din categoria celor cu un debit cvasiconstant fac parte pârâurile: Crasna, Crăsnița, Dolhești, Pietriș și Cetățuia-Brădicești.

#### **Pârâul Crasna**

Își are obârșia la N, NV de localitatea Rotăria (comuna Ciortești), având cumpăna de ape la nivelul superior al platourilor înalte dintre Coropceni și Bazga. Valea pârâului Crasna este afluentă pe partea stângă a văii Bârladului. Ea aparține comunei Dolhești numai prin cursul superior pe o distanță de 4.800 m și este orientată de la N la S. Versantul drept al Văii Crasna are expoziția estică. Energia de relief este de 120 m în partea de N și 180 m în partea de S. Acest versant este puternic înclinat cu pante până la 25%. Are o lungime de peste 12 km vărsându-și debitul în lacul natural Bălătău la N de satul Podul Oprii. Albia majoră are cea mai mare lățime, 0,5 km, la confluent cu pârâul Dolhești, la SE de satul Dolhești. Pe cursul acestuia a existat, la circa 0,5 km de confluenta cu Crasnița, un dig artificial, care avea o moară cu o piatră de râșniță (Moara lui Michiu).

### **Pârâul Crăsnița**

Este un afluent important de pe dreapta al pârâului Crasna, având confluența cu acesta la NE de satul Dolhești, în punctul „La Stație”. Își are obârșia pe curbele de nivel înalte ale platoului dinspre Ciortești („La Canton”). Pe cursul mijlociu (în apropierea locului unde se țin anual „Serbările Crăsniței” exista un lac de acumulare construit prin anii '80 - de la baraj până la Coadă Lacului sunt circa 400 m. Acest iaz a fost întrebuințat ca fond piscicol important al zonei, ca loc de agrement, dar și pentru a stopa eroziunea pluvială și cea a ravenării în acest sector. Este vizibilă, de la an la an, colmatarea prin depunere aluvionară, începută mai cu seamă dinspre Coadă Lacului.

În acest loc există o pânză freatică de suprafață, puternică, constantă chiar și în lunile secetoase ale verii. Unii localnici pun aceasta pe seama „lacului subteran”, a „pungii” captive de apă de la mare adâncime care alimentează neconținut apele de suprafață din acest perimetru. Lățimea maximă a albiei majore, circa 300 m, este întâlnită în zona lacului (sectorul mijlociu) apoi se îngustează la 50 m aproape de confluența cu Crasna.

### **Pârâul Dolhești**

Primește debitul constant al pârâului Valea lui Crăciun și cel cvasiconstant al pârâului Căprăria. Confluența celor două pârâuri are loc la sud de Cișmeaua lui Petru Mutu. În dreptul Islazului, pârâul Valea lui Crăciun primește debitul constant al firului de apă (pârâului Islazul) dinspre vest. Din această zonă este racordat satul Dolhești cu o conductă care asigură apa necesară unui cartier. Tot în acest loc s-au descoperit olane de ceramica din secolul al XVIII-lea, care asigurau apa potabilă la curtea boierească din punctul „La Cireada”. Așadar, pârâul Dolhești primește ca afluenți: pârâul Valea lui Crăciun (L=2,5 km) cu albia majoră maximă în sectorul central, pârâul Căprăria (L=2,5km) și pârâul Islazului (L=1 km).

Pe cursul inferior al pârâului Valea lui Crăciun, în 1981-1982 pentru a stopa procesul de ravenare al pârâului, în urma viiturilor dese din acest sector, s-au efectuat lucrări de ameliorare și îmbunătățire funciară, între care și un baraj de pământ. În spatele acestuia s-a acumulat un luciu de apă care avea o lungime de peste 300 m spre amonte. În decursul timpului aluviunile au colmatat iazul, astăzi fiind sec, păstrând câțiva metri de sedimentar.

În apropiere de confluența cu pârâul Valea lui Crăciun pe cursul pârâului Islazului a fost construit un dig pentru a stopa ravenările de coastă a acestui sector. Și acesta este astăzi străpuns și colmatat, dar cu un strat aluvionar ce depășește puțin peste 1 m.

### **Pârâul Cetățuia-Brădicești**

Primește micii afluenți temporari dar ne semnificativi. Își are obârșia la N de Schitul Bradicești, în pădurile înalte ale Dealului Cetățuia.



Cursul cel mai lat al pârâului (albia majoră) este întâlnit în apropiere de cătunul Ionițești (circa 600 m), unde există un nivel de echilibru înainte de confluența cu pârâul Crasna de la S de satul Podul Oprii și Bunești. Pe parcursul acestuia au fost efectuate numeroase lucrări funciare, mai ales înainte de 1990.

În centrul satului sunt numeroase ravene de dimensiuni mari, datorate în special torenților temporari care au sculptat nivelul structural format dintr-un orizont slab nisipos. Pârâul traversează satul Brădicești pe direcția NV-SE.

### **Pârâul Pietriș**

Își are obârșia în centrul satului Pietriș (în apropiere de Magazinul Mixt), dar este alimentat și de unii afluenți temporari, mai ales în timpul anotimpurilor ploioase. La S de școala din localitate s-au format câteva ravene (râpi) adânci, datorită faciesului nisipos din substrat, care au fost estompate prin lucrări funciare de amploare, de îndiguire și susținere.

Pârâul are o lungime de circa 2 km, traversând zona centrală și sud-vestică (circa 0,5 km) până la confluența sa cu pârâul Crasna, în albia majoră a celui din urmă. Cele mai puternice izvoare de suprafață sunt întâlnite în centrul satului, perimetru în care, prin lucrările de îmbunătățiri funciare, s-au construit câteva cișmele cu debit constant și puternic, cu apa cea mai bogată în minerale și bună la gust (are o ușoară mineralizație). Din acest loc iau apă și cetățenii de pe Deal, de lângă pădure (de la circa 1 km).

### **Izvoarele minerale**

Pe cursul sectorului mijlociu al pârâului Crasna au fost identificate câteva izvoare ce prezintă depuneri de natură sulfuroasă și carbonatice. Izvorului Rece din acest perimetru prezintă calități excepționale de îmbuteliere și consum.

Aproape toate izvoarele din acest sector se caracterizează ca fiind bicarbonate, sulfatate, calcico-magneziene, lipsite de H<sub>2</sub>S, unele fiind slab feruginoase (se văd amprente bogate de oxizi și hidroxizi de fier). Acțiunea fierului combinată cu cea a oligoelementelor activează numeroase enzime ce intervin în metabolismul celulelor combătând printre altele și anemiile. Analize asupra acestor probe de apă s-au făcut la laboratoarele Stațiilor de Tratare a Apei din Huși și la ILVAS Vaslui.

Dacă luăm în considerare că nu departe de aceste izvoare (5 km în linie dreaptă la E) s-au prelevat probe și s-au descoperit nu mai puțin de 8 izvoare minerale la Răducăneni, atunci suntem siguri că și pe Valea Crasnei se manifestă același fenomen tectono-genetic cu emisii ale apei captive de mare adâncime. Apa, în ascensiune spre suprafață traversează numeroase straturi argiloase bogate în minerale, îmbogățind-o din acest punct de vedere.

Astfel apa are un conținut superior de ioni de Fe , Cu și Zn fapt care îi permite să influențeze favorabil organismul uman, iar consumul acesteia regulat poate aduce profunde îmbunătățiri și chiar eradicarea unor boli cronice. Prin analize efectuate sa constatat existența unei concentrații de ioni de argint (apa în ascensiunea ei spre suprafață trece printr-un zăcământ de argint) ceea ce îi mărește valoare terapeutică. Se știe că încă din cele mai vechi timpuri, când apărea un virus mortal, apa era păstrată în vase de argint care nu permiteau ca acesta sa se dezvolte și să distrugă vieți omenești. De asemenea, apa plată din Crăsnița, care este îmbogățită cu ioni de Ag, poate fi potabilă și în cazul unui cataclism nuclear și ajută la vindecarea de unele boli incurabile (cancer, ciroză, epilepsie etc).

### 2.3.6 Vegetația și fauna

#### Ecosisteme de păduri și pajiști

Podișul Central Moldovenesc se încadrează din punct de vedere bio-geografic etajului pădurii de foioase, în cadrul căruia se trece treptat de la subetajul fagului, din zonele mai înalte, la subetajul gorunului și apoi la subetajul stejarului pedunculat. Apoi, prin poziția sa, teritoriul comunei Dolhești se încadrează zonei de silvostepă. Ochiurile de stepă, acolo unde s-au mai păstrat nemodificate de om, sunt reprezentate prin specii caracteristice de păiuș (*Festuca vallesiaca*, *Festuca sulcata*, *Festuca pseudovina*), colilie și negară (*Stipa joanes*, *Stipa capillata*), grupuri de *Agrostis tenuis*.

Comuna Dolhești este situată în cadrul etajului altitudinal al *pădurii de foioase, subetajul pădurii de gorun*, care etaj acoperă, în general, înălțimile dintre 300 - 400 m, înconjurând insulele de păduri de fag de la peste 400 m. Pădurea este, de altfel, rareori pură, de cele mai multe ori gorunul amestecandu-se în diferite proporții cu fagul, carpenul și stejarul pedunculat.

În general, pădurile din această zonă sunt șleauri de deal cu fag și gorun, cu amestec de carpen (*Carpinus betulus*), ulm (*Ulmus campestris*), tei alb (777/a *alba*), tei roșu (*Tilia parvifolia*), ceva mai rar frasin (*Fraxinus excelsior*), arțar (*Acer platanooides*), jugastru (*Acer campestre*), plopul (*Populus tremula*), mesteacăn (*Betula verrucosa*), cireș sălbatic (*Cerasus avium*), măr sălbatic (măr pădureț) (*Malus silvestris*), la care se adaugă, numai la partea inferioară a versanților, stejarul pedunculat (*Quercus pedunculata*).

Aceste păduri, mai ales spre marginea lor și spre poieni, au lăsat să se dezvolte și o mare varietate de arbuști: *Corylus avelana* (alunul), *Crataegus monogyna* (păducelul), *Ligustrum vulgare* (lemnul câinesc), *Sabucus nigra* (socul), *Prunus spinosa* (porumbarul), *Clematis vitalba* (curpânul), *Evonymus latifolius* (salbă moale), *Evonymus verrucosa* (salbă râioasă), *Cornus mas* (corn), *Cornus sanguinea* (sânger), *Viburnum lantana* (dârmoz), *Stophilaea permata* (clocotici) ș.a. între plantele

ierboase care cresc aici sunt caracteristice: dintre graminee, firuța de pădure (*Poa nemoralis*), obsiga de pădure (*Brachypodium silvaticum*), mărgică (*Melica uniflora*), iar dintre dicotiledonate mărgelușa (*Lithospermum purpureo-coendeum*), linteia sălbatecă (*Lathyrus niger*, *L. vernus*), turița mare (*Agrimonia eupatoria*), umbra iepurelui (*Asparagus officinalis*, *A. tenuifolius*), năprasnica (*Geranium robertianum*), fragii (*Fragaria vesca*), curpenul de pădure (*Clematis vitalba*), laptele câinelui (*Euphrasia amygdaloides*), pochivnicul (*Asarum europaeum*), iedera (*Hedera helix*), vinarița (*Asperula odorata*), viorica (*Scilla bifolia*), toporașul (*Viola odorata*), lăcrămioarele (*Convallaria majalis*), brebeneii (*Corydalis solida*), mierea ursului (*Pulmonaria officinalis*), pecetea lui Solomon (*Polygonatum latifolium*) etc.

*Pajiștile*, în marea lor majoritate sunt răspândite pe versanți erodați și afectați de alunecări de teren și în unele șesuri umede.

Productivitatea pajiștilor este mediocră, deoarece sunt amplasate pe terenuri improprie culturilor agricole. În cea mai mare parte sunt puțin îngrijite și de aceea pășunile sunt invadate de buruieni care le depreciază mult calitatea și gradul de consumabilitate. Eroziunea, alunecările și înmlăștinirea contribuie, de asemenea, la reducerea suprafeței reale de pășunat. Supraîncărcarea cu animale, pășunatul pe timp umed și foarte timpuriu, târlirea nerațională și lipsa unor măsuri curente de stimulare a autoînsămânțării, de îngrășare și îmbunătățire a compoziției floristice duc la degradarea majorității pășunilor.

Zona este ocupată cu precădere de pajiști silvostepice. În zona forestieră se găsesc doar câteva mici suprafețe cu *Crypsogonum gryllus*, pe soluri cenușii de pădure. Pe nisipuri nefixate se întâlnește, rar, *Plantaginum indicum*. Cele mai multe sunt afectate atât de avansate degradări ale terenului cât și ale compoziției floristice și structurii care este uneori ruderalizată prin folosința nerațională. Cea mai larg răspândită dintre asociațiile zonale este *Andropogonum ischaemi*, mediocră ca valoare nutritivă și productivitate; după aceasta, ca frecvență, urmează *Poa bulbosae* și *Artemisium austriacum*, pajiști aflate și ele într-un avansat stadiu de degradare.

Toate aceste tipuri de pajiști ocupă pantele foarte erodate, cu numeroase alunecări sau chiar cu ochiuri de marne sau luturi loessoide la zi, de pe care orizonturile solificate au fost complet erodate; pășunatul excesiv, călcatul intensiv, lipsa oricăror măsuri de întreținere, au agravat starea fondului pastoral, ajuns adesea la limita inferioară a productivității. De aceea, în asemenea condiții extreme, unele pajiști au devenit, pe suprafețe întinse, pârloage nefurajere cu *Euphorbia stepposa* și *Ceratocarpum arenarium*. Doar pe coamele dealurilor mai persistă suprafețe restrânse cu *Stipidium capillatae*, în general nepăscute, dar slab înțelenite și cu o abundentă floră lipsită de valoare furajeră. Porțiunile mai puțin încărcate cu animale, de pe pante mijlocii și cu eroziune slabă,

sunt acoperite cu *Medicagini-Festucetum valesiacae*; spre baza pantelor, unde solul este mai bogat în săruri solubile se întâlnesc, sporadic, mici suprafețe cu *Festucetum pseudovinae*. Pe terase sau chiar pe marginea luncii, pe terenuri mai puțin înțelenite, apar suprafețe cu *Cynodon dactylon*.

Faptul că cele mai productive și valoroase pajiști sunt și cele mai rare și mai restrânse ca suprafață este în legătură cu extinderea terenului arabil în dauna fondului pastoral, într-o asemenea măsură încât *pajiștile au rămas localizate numai pe terenurile cele mai accidentate, degradate sau supuse inundațiilor curente, terenuri cu totul improprie pentru oricare alte culturi.*

Pajiștile secundare formate pe locul vechilor păduri, defrișate, sunt formate în special din păiuș (*Festuca sulcata*) și din firuță (*Poa pratensis*). Pajiștile primare au fost însă aproape complet înlocuite de culturi, iar acolo unde aceste pajiști se mai păstrează - pe terenurile improprie pentru agricultură - au fost intens degradate și ruderalizate prin pășunat intens, încât astăzi cu greu mai poate fi reconstituită compoziția lor inițială. Se remarcă totuși prezența aici a păiușului (*Festuca valesiaca*, *F. pratensis*), coliliei (*Stipa capillata*, *S. joannis*) și a pirului (*Agropyron cristatum*) etc, iar pe imașurile mai erodate și mai intens pășunate, prezența bărboasei (*Andropogon ischaemum*) și a firuței (*Poa bulbosa*, *P. pratensis*). Aceste graminee împreună cu câteva specii de leguminoase, ca lucerna sălbatică (*Medicago falcata*, *M. satira*, *M. lupulina*), trifoiul sălbatic (*Trifolium pratense*, *T. arvense*, *T. campestre*, *T. medium*), ghizdeiul (*Lotus corniculatus*), sulfina (*Melilotus officinalis*), sparceta (*Onobrychis viciaefolia*), mazăricea (*Vicia satira*, *V. crăcea*) ș.a. sunt cele mai valoroase din punct de vedere furajer însă, abundența speciilor din alte genuri și familii (crucifere, composee, labiate, oraginacee, cariofilacee, scrofulariacee, umbelifere), din care multe sunt buruieni sau plante toxice, reduce mult din calitatea pajiștilor.

Din alte familii botanice, mai frecvente sunt următoarele: *Chrysanthemum leucanthemum*, *Cichorium inthybus*, *Tragopogon orientalis* etc. Pe terenurile mai bine aprovizionate în elemente fertilizante și cu umezeală, apare mult *Trifolium pratense*. Pajiștile de lunca sunt răspândite pe șesul văii Moșna și Moșnișoara și pe fundul altor văi înguste și sunt constituite din asociații de:

- *Agropyrum repens*, pe locurile mai ridicate și drenate;
- *Lolium perene*, la contactul cu versanții;
- *Alopecurus pratensis*, pe terenurile joase și umede;
- *Agrostis alba*, pe terenurile joase și umede.

În afara gramineelor citate mai sus, care sunt dominante, mai întâlnim leguminoase ca: *Trifolium repens*, *Lotus corniculatus*, *Plantago major*, *Daucus carota*, *Cichorium intybus*, *Symphytum officinale* (tătăneasă).

Pajiștile higrofile cu rogozuri și alte specii caracteristice zonelor umede sunt mai reduse ca suprafață și sunt situate pe porțiunile cele mai joase ale șesurilor, în microformele depresionare din cadrul deluviilor de alunecare și în zona iazurilor din șes, unde datorită nivelului ridicat al apei freatică sau inundațiilor apa se menține în exces. Din această cauză, vegetația acestor pajiști este alcătuită din plante cu caracter higrofil, mai puțin valoroase din punct de vedere furajer. Aici cresc specii ca plopul (*Populus tremula*), salcia (*Salix alba*, *Salix fragilis*), Coadă Racului, Coadă Calului, Iarba Mare, iarba de baltă, menta broaștei, mătasea broaștei.

Dintre plantele mai răspândite și utilizabile pe astfel de terenuri sunt diverse specii de *Carex*, *Juncus* și *Scirpus*, precum și unele graminee ca *Agrostis canins*, *Calamagrostis pseudophragmites*. Aceste specii sunt folosite uneori, în fază tânără, ca furaj verde.

Gradul mai redus de acoperire în unele pajiști de coastă are o mare influență asupra dezvoltării eroziunii de suprafață și adâncime, procesele fiind mai accentuate acolo unde gradul de acoperire este mai mic.

*Trifolium repens*, care ajung până la o acoperire de 25-30 %, iar pe terenurile mai umede unele graminee ca *Lolium perene*. Mai apar: coada șoricelului, sânzâienele, pelinul, pelinița, păpădia, traista ciobanului, vinarița, sunătoarea, troscotul, turița mare, ciuboțica cucului, brândușa, siminocul, năpraznicul ș.a.

### **Agroecosistemele și vegetația naturală asociată**

#### Vegetația cultivată

În afară de vegetația spontană, în zonă există și culturi pomicole, viticole, precum și alte culturi agricole de utilitate economică.

Dintre culturile agricole care ocupă mari suprafețe amintim: porumbul, grâul, floarea-soarelui, sfecla de zahăr și furajeră, lucerna, ovăzul, orzul. Pe suprafețe mai mici se cultivă fasole, cânepă pentru fuior, cartof.

Producția variază de la an la an atât din cauza instabilității climatice cât și din cauza neaplicării în întregime a măsurilor agrotehnice corespunzătoare unei bune dezvoltări a plantelor.

#### Vegetația

Buruienile cele mai frecvente și mai abundente din culturi sunt următoarele: volbura (*Convolvulus arvensis*), pir gros (*Cynodon dactylon*), mohor (*Setaria glauca*), întâlnite atât în culturile de prășitoare cât și în cele de păioase.

În culturile de prășitoare, cele mai frecvente sunt: *Echinochloa crus-galii*, *Setaria glauca*, *Chenopodium album*, *Amaranthus retroflexus* (știr).

În culturile de cereale păioase, cele mai frecvente buruieni sunt: muștar sălbatic (*Sinapsis arvensis*), *Stachys annua*, neghina (*Agrostema githago*), *Hibiscus trionum*, *Polygonum convolvulus*, *Vicia tetrasperma*, *Rubus arvalis* etc.

Pe terenurile umede necultivate (pârloage) este foarte răspândită *Symphytum officinale* (plantă medicinală).

Între plantele ruderales care invadează pășunile, mai comune sunt: știrița (*Amaranthus retroflexus*), urda vacii (*Lepidium ruderales*), pelinița (*Artemisia austriaca*), holera (*Xanthium spinosum*), scaietele (*Xanthium strumarium*), scaiul de câmp (*Eryngium campestre*), ciulinul (*Carduus nutans*), pălămida (*Cirsium arvense*), iarba șarpelui (*Echium vulgare*), laptele câinelui (*Euphorbia* sp.) etc.

Aceste specii de buruieni constituie 80 % din masa totală a buruienilor de câmp. De natura și rezistența lor trebuie să se țină seama la stabilirea măsurilor agrotehnice de combatere și a sortimentului de erbicide utilizate.

Buruienile ruderales trebuiesc distruse cu perseverență deoarece formează focare de infestare a culturilor. Acestea sunt asociate, de obicei, unor situații locale ale mediului, întâlnindu-se pe solurile bătătorite din curți și din lungul drumurilor (*Polygonum aviculare* -troscot, *Matricaria matricarioides* ș.a.), în curți, pe margini de islazuri și în lungul cărărilor (*Rumex crispus*, *Cycoryum intibus*, *Plantago major*, *Lolium perene*, *Prunella vulgaris* ș.a.), în grădini și pe lângă garduri (*Artemisia annua*, *Lycium halimifolium*), lângă grajduri și țarcuri de vite (*Chenopodium* sp., *Datura stramonium*), în locurile cu gunoaie și material vegetal în descompunere (*Arctium lappa*, *Xanthium strumarium*, *Sambucus ebulus*, *Cannabis ruderalis*) și în preajma stânelor și pe islazurile degradate (*Carduus nutans*, *Reseda luțea*, *Rumex acetosa*, *Veratrum album* ș.a.)

### **Fauna**

Fauna pădurilor era mult mai abundentă în trecut, când nu era așa mult vânată de om. În prezent, din cauza creșterii densității populației și a reducerii suprafeței ocupată cu păduri, fauna este mult stânjenită în înmulțirea și răspândirea ei.

Dintre mamifere, erau mai comune: lupul (*Canis lupus*), vulpea (*Vulpes vulpes*), mistrețul (*Sus scrofa*), căprioara (*Capreolus capreolus*), iepurele (*Lepus europaeus*), veverița (*Sciurus vulgaris*), pârșul (*Glis glis*), bursucul (*Meles meles*), jderul (*Martes martes*), dihorul (*Putorius putorius*), pisica sălbatică (*Felis silvestris*), diverși șoareci de pădure etc.

Păsările cele mai des întâlnite sunt coțofana (*Pica pica*), grangurul (*Oriolus oriolus*), dumbrăveanca (*Coracias garrula*), botgrosul (*Coecothraustes coccothraustes*), gaița (*Garrulus glandarius*), cinteza (*Fringilla coelebs*), pițigoiful (*Parus caudatus*), mierla (*Turdus merula*), sturzul

(*Turdus philomelos*), ciocănitoarea (*Picus viridis*), codobatura (*Motacilla alba*), privighetoarea (*Luscinia luscinia*), măcăleandru (*Erithacus rubecula*), turturica (*Streptopelia turtur*), cucul (*Cuculus canorus*), pupăza (*Upupa epops*), porumbelul gulerat (*Columba palumbus*), porumbelul de scorbură (*Columba oenas*), guguștiucul (*Streptopelia decaocto*), corbul (*Corvus corax*), cioara (*Corvus corone*), *C. frugilegus*), stâncuta (*Corvus monedula*), iar dintre răpitoare hurezul (*Atrix alupo*), cucuveaua (*Athene noctua*), bufnița (*Bubo bubo*), uliul găinilor (*Accipiter gentilis*), uliul păsărelelor (*Accipiter nisus*).

Reptilele sunt mai puțin răspândite, mai reprezentative fiind șopârta (*Lacerta agilis*), gușterul (*Lacerta viridis*), șarpele de pădure (*Coluber longissimus*), iar dintre amfibii broasca comună (*Rana temporaria*), broasca râioasă (*Bufo bufo*), brotăcelul (*Hyla arborea*), salamandra (*Salamandra salamandra*) și diverși tritoni.

Lumea insectelor este numeroasă și variată, atât în etajul arborescent, cât și mai ales în frunzarul pădurilor. Coleopterele (cărăbușii), lepidopterele (fluturii), cinipidele etc, împreună cu multe alte nevertebrate (viermi, miriapode, moluște) își găsesc aici mediul favorabil de dezvoltare. Multe din ele sunt dăunătoare, provocând pagube însemnate diferitelor specii forestiere, de unde necesitatea combaterii lor.

Fauna de stepă și silvostepă este mai săracă și mai puțin variată. Mamiferele sunt reprezentate îndeosebi prin rozătoare vătămătoare culturilor, ca: popândăul (*Citellus citellus*), hârciogul (*Cricetus cricetus*), cățelul pământului (*Spalax* sp.) și numeroși șoareci de câmp (*Microtus arvalis*). Aici mai pătrund mai rar și unele animale din zona de pădure, ca vulpea, lupul, viezurele (bursucul) și iepurele. Dintre păsările mari, mai specifice sunt prepelița (*Coturnix coturnix*), potârnichea (*Perdix perdix*), iar dintre păsările mici abundă ciocârlia de câmp (*Alauda arvensis*), fâsa de câmp (*Anthus campestris*), presura (*Emberiza aurea*), sticletele (*Carduelis carduelis*), câneparul (*Carduelis canabina*), înărița (*Carduelis flammea*), cristeiul (*Grus grus*), răpitorul uliu alb (*Circus macrourus*), grauri (*Sturnus vulgaris*), prigorii (*Meraps apiaster*), vrăbii (*Passer domesticus*) și ciori ('*Corvus* sp.).

Reptilele sunt reprezentate prin șerpi (*Coluber sauromatis*) și șopârta (*Lacerta agilis*, *Eremias arguta*), iar insectele prin cosași (*Locusta viridis*), greieri (*Liogryllus campestris*), scarabei (*Scarabeus affinis*), numeroși fluturi de câmp etc.

### **Solurile**

Cernoziomurile și cernoziomurile cambice sunt solurile cele mai fertile.

Solul cenușiu se întâlnește la E de satul Pietriș, la N și la V de satul Dolhești și pe culmea dintre văile Dolhești și Brădicești. Bioacumularea este relativ intensă, în alcătuirea humusului



predomină acizii huminici. Ca urmare a proceselor de migrare sub orizontul A molie s-a separat un A molic-eluvial, Ame (de acumulare a humusului dar și cu caracter de orizont eluvial) iar în continuare un orizont Bt (de obicei nu cu prea multă argilă migrată în sus). La solurile cenușii datorită migrării au loc fenomene de debazificare de peliculă coloidală a particulelor grosiere, în deosebi la nivelul orizontului Ame, motiv pentru care are culoarea mai deschisă. Acest orizont are caractere de orizont molie (acumulare de mull calcic) și de orizont eluvial (acumulări reziduale de grăunțe de cuarț sau de alte minerale rezistente la alterare, fără pelicule coloidale). În orizontul Ame crește ușor proporția particulelor nisipoase iar în Bt a celor argiloase.

În partea superioară, pe profil, se întâlnesc formațiuni biogene.

Sub aspectul fertilității solurile cenușii se află sub nivelul de favorabilitate a cernoziomurilor.

Solul brun argiloiluvial este răspândit pe reliefurile cele mai înalte, în special în jurul satului Tălpigeni.

Bioacumularea este puțin intensă, humusul alcătuit din acizi humici cât și fluvici. Orizontul A ocric este deschis la culoare, de obicei brun.

Climatul fiind mai umed, alterarea este mai intensă rezultând cantități apreciabile de argilă, are loc migrarea parțială a coioizilor minerali (argilă și oxizi și hidroxizi de fier), s-a format un orizont Bt.

Orizontul Bt al solurilor brune argiloiluviale prezintă o nuanță gălbuie cu neoformațiuni de oxizi și hidroxizi de fier hidratate sub formă de pete sub fețele elementelor structurale.

Solul brun argiloiluvial are o textură diferențiată de profil. Adesea mijlocie în Ac, fină sau tot mijlocie în Bt dar cu un conținut mai ridicat de argilă.

Din punct de vedere al fertilității solurile brune argiloase se află sub nivelul solurilor cenușii.

La solurile de pe șes întâlnim următoarele procese pedogenetice:

- carbonatarea se întâlnește la solurile de pe șesuri unde rocile de solidificare au un conținut ridicat de carbonați. Datorită faptului că solurile sunt la începutul evoluției lor, carbonații de calciu și magneziu au suferit un proces de levigare. Carbonatarea va determina formarea unor soluri cu pH slab până la moderat alcalin.
- lăcoviștirea și gleizarea se petrec în prezența continuă sau prelungită de apă stagnantă în cea mai mare parte a profilului, datorită apei freatică sau a acumulării apei din precipitații ori scurgeri de pe versanți pe un strat impermeabil. Se evidențiază la solurile de pe șesurile Crasnei, pârâului Dolhești și pârâului Cetățuiei. În condițiile unei agriculturi intensive, potențialul productiv



al învelișului de sol se află în permanentă scădere, la aceasta contribuind și procesele de pantă ce au loc (eroziune, alunecări).

În prezent acest versant este folosit, în cea mai mare parte la arabil. Suprafețe mai mici sunt folosite ca pășune. Paralele care coboară din interfluviul Ulm-Rata (pârâul Dolhești și pârâul Cetățuiei) secționează versantul drept al văii Crasna.

Versantul drept al văii Dolhești are lățime cuprinse între 600 și 1.100 m. Energia maximă de relief este de 200 m. Expoziția este nord-estică. Pantele au valori cuprinse între 7 și 30%.

Pe acest versant principalele procese geomorfologice, în ordinea importanței, sunt:

- alunecările de teren (microrelief de alunecări). S-au produs prin umectarea intensă a argilelor și marnelor din cadrul alternanțelor litologice specifice acestei zone. Datorită diferenței mari de nivel se asociază cu prăbușiri și eroziuni puternice.
- eroziunea de suprafață. Afectează în totalitate suprafața versantului, predominând cea puternică.
- formațiuni torențiale sunt foarte răspândite pe acest versant și sunt reprezentate prin șiroiri, ogașe și ravene.

Datorită intenselor procese de pantă, solurile de pe acest versant sunt stânjenite în evoluția lor, sunt erodate, uneori cu orizonturile amestecate datorită prăbușirilor.

Pe acesta întâlnim cernoziomuri tipice și erodisoluri. Este folosit la arabil, pășune și fânețe. Datorită pantelor mari nu toate lucrările pot fi mecanizate.

Versantul stâng al văii pârâului Dolhești are expoziția sud-vestică, lățimea de 150-250 m. Energia de relief este de 30 m. Dintre procesele de pantă ce predomină pe acest versant amintim eroziunea de suprafață slabă și moderată. Alunecările lipsesc. Pantele au valori de 7-20%.

Solurile întâlnite pe acest versant sunt cernoziomul cambie tipic și solul cenușiu tipic cu eroziune slabă și moderată.

Acest versant are o folosință mixtă: arabil, pășuni, plantații pomicole, viță-de-vie.

Valea pârâului Brădicești străbate partea de S a teritoriului și are orientare NV, SE.

Versantul drept are expoziția nordică. Este în cea mai mare parte împădurit, o parte este ocupat de satul Brădicești iar o mica parte este ocupată de arabil și pajiști.

Cel stâng are expoziția sudică și sud-vestică. Lungimea este de 300-600 m. Energia maximă de relief este de 104 m. Solurile răspândite pe acesta sunt cernoziomurile cambice, solurile cenușii tipice cu eroziune slabă și moderată și erodisolurile. Alunecările de teren au un areal mai restrâns și predomină cele stabilizate. Pantele au valori de 7-20%.

În prezent este ocupat de teren arabil și plantații de viță-de-vie.

În afară de aceștia, pe teritoriul comunei Dolhești mai întâlnim o serie de versanți ai unor văi mai scurte (Crăsnita, Gănești etc), neuniformi, cu alunecări, cu eroziune de suprafață de la slabă până la excesivă și cu formațiuni torențiale sub formă de ogașe. Folosința actuală a acestor versanți este diferită.

Dat fiind gradul diferit de înclinare și expoziție, de substrat litologic, de procese de pantă, de degradare etc, procesul de mecanizare a lucrărilor agricole pe versanți este mult stânjenit.

Pe teritoriul comunei Dolhești panta pârâului Crasna este de 4,01%. Lățimea albiei majore este cuprinsă între 150 m în partea de N și 500 m în partea de S.

În albia majoră a pârâului Crasna nivelul apei freactice se află la 0,30-1,5 m motiv pentru care solurile răspândite aici au suferit influențe hidromorfe.

Pe șesul Crasnei sunt răspândite solurile aluvionare și lăcoviștile. Acestea sunt soluri tinere, evoluția lor fiind stânjenită de revărsările pârâului Crasna. După revărsări solurile sunt acoperite cu aluviuni. În prezent șesul pârâului Crasna este folosit la pășuni și fânețe, cea mai mare parte este înmlăștinată.

Valea pârâului Dolhești este adâncită sub formă de ravenă. Altitudinea maximă este de 184 m la ieșirea din satul Dolhești iar cea minimă de 169 m la confluența cu valea pârâului Crasna. Pe șesul pârâului Dolhești întâlnim soluri tinere reprezentate prin soluri aluviale și lăcoviște. În prezent șesul pârâului Dolhești este folosit ca arabil și pășune.

Valea pârâului Cetățuia este adâncită și ea sub formă de ravenă și în cursul superior este însoțită de prăbușiri. Albia majoră apare la E de satul Brădicești, are lungimea de 2.150 m (pe teritoriul cuprinse între 50 și 220m).

Altitudinea maximă este de 197,8 m, la E de satul Brădicești iar cea minimă de 175,8 m la hotarul cu județul Vaslui.

Pe șesul pârâului Brădicești s-au format soluri aluviale tipice cu un conținut foarte scăzut de elemente fertilizante. Aceste soluri sunt cele mai tinere de pe teritoriul comunei Dolhești.

În prezent șesul pârâului Cetățuia este ocupat de arabil și fânețe. Relieful de luncă (șesuri aluviale) are ponderea cea mai redusă în cadrul tipurilor de relief de pe teritoriul comunei.

Apa freatică aproape de suprafață, drenajul extern, argilozitatea unor soluri și bălțirile îngreunează lucrările agrotehnice. De aceea solurile necesită un ansamblu de lucrări de hidroameliorative.

Față de alte teritorii din județul Iași, teritoriul comunei Dolhești oferă condiții mai prielnice dezvoltării alunecărilor de teren. Din întreaga suprafață de 1.105,7 ha, 42,88% este afectată de

alunecări de teren. Alunecările de teren împreună cu eroziunea areolară și liniară micșorează potențialul economic al unor terenuri sau le scot complet din categoria terenurilor agricole.

În producerea alunecărilor este obligatorie prezența apei.

Pe teritoriul comunei Dolhești alunecările sunt răspândite pe majoritatea versanților.

Alunecările în valuri sunt cele mai răspândite dezvoltându-se în condițiile versanților care secționează complexul sarmatic format din alternanța de roci permeabile și impermeabile.

Deluviul de alunecare format dintr-un amestec de luturi, argile, marne, nisipuri etc. are grosimi ce depășesc 5 m. Prezintă o suprafață de fragmentare sub formă de valuri sau trepte proeminente cu altitudine variabilă (între 0,5 și 2 m) și mici depresiuni, uneori umede.

Alunecările în valuri se întâlnesc în cadrul alunecărilor stabilizate iar alunecările în trepte se întâlnesc în cadrul alunecărilor active.

Neuniformitatea suprafeței versanților face ca scurgerea superficială să fie micșorată.

#### **Eroziunea areolară**

Produce degradarea solurilor de pe toți versanții și platourile slab înclinate. Solurile afectate de eroziune ocupă suprafața de 2.143 ha (82%). Solurile foarte puternic erodate întâlnim pe suprafața de 246,3 ha (9,47%). Eroziune mai intensă întâlnim în zonele de alunecări unde apar și roci de solidificare la zi.

#### **Formațiuni torențiale**

Microrelieful de eroziune torențială este puțin răspândit, ponderea cea mai mare aflându-se pe versantul drept al văii pârâului Dolhești și este reprezentat prin ravene.

Ravenele ocupă suprafața de 32,5 ha (1,25%).

Evoluția formelor rezultate în urma scurgerii cu caracter torențial se face în funcție de utilizarea terenurilor pe care ele sunt instalate.

#### **Litologia depozitelor de suprafață**

Depozitele aluviale se aștern peste argilele sarmațiene impermeabile. Aluviunile sunt alcătuite din pietrișuri mărunte și nisipuri grosiere la partea inferioară, urmate de nisipuri medii și fine, apoi de argile nisipoase.

Aceste depozite conțin o pânză acviferă protejată de o pătură de argile cenușii impermeabile care o separă de apele mlaștinilor existente în luncile Crasnei și ale pâraielor Dolhești și Cetățuia.

Grosimea depozitelor holocene este de 4-5 m pe șesul Crasnei și de 2-3 m pe șesurile pârâurilor Dolhești și Cetățuia.

În condițiile alcătuirii geologice menționate, rocile de solidificare sunt:

#### **Luturile (loessurile)**

Provin din alterarea înaintată a depozitelor argilo-marnoase sub influența factorilor atmosferici. Ca urmare are loc o afânare a acestora, o îmbunătățire a permeabilității și porozității.

Formează roca de solidificare pe culmi și versanți slab înclinați. Grosimea lor variază în funcție de pantă și acoperirea cu vegetație.

Principalele caracteristici ale luturilor (loessurilor) sunt:

- sunt profunde, permeabile, poroase, aerate;
- apa freatică fără mineralizare sau cu mineralizare slabă, capabilă de ridicare capilară în perioadele secetoase.
- drenaj intern bun;
- textura favorabilă executării lucrărilor agrotehnice în perioade cu umiditate diferită;
- solurile sunt formate pe luturi sunt fertile și dau producții bune în anii cu precipitații normale;

Luturile ocupă 33,92% din suprafața totală (850,4 ha).

### **Marnele**

Ocupă suprafețe mai restrânse. Principale caracteristici ale marnelor sunt:

- conținut ridicat de carbonați de calciu și magneziu;
- compactitate ridicată de la suprafață;
- formarea crăpăturilor adânci în perioadele secetoase ale anului;
- drenaj intern lent;
- lucrările agrotehnice se execută mai dificil având un interval optim mai scurt.

Marnele ocupă 11,54% din suprafața totală (300,2 ha). Pe marne s-au format pseudorendzine și soluri pseudorendzinice.

### **Nisipurile**

Ocupă suprafețe restrânse în partea de S a teritoriului. Datorită friabilității sunt ușor erodate, au porozitate mare, drenaj intern intens. Ocupa 4,30% din suprafața totală (111,8 ha).

În zonele areolare cu micro relieful de alunecări întâlnim luturi, marne și nisipuri. Prezența lor, atunci când formează alternanțe, este marcată de fenomene de degradare a terenurilor prin alunecări și eroziuni. Arealul lor cuprinde versanții văii Crasna, bazinele de eroziune și versanții deluviali. Ocupă 42,88% din suprafața totală (1.115,7 ha).

### **Depozitele fluviale**

Sunt alcătuite din materiale mai fine cu intercalații sporadice de lentile de nisipuri.

Datorită apei freactice aproape de suprafață, majoritatea solurilor formate pe depozitele fluviale sunt gleizate.

Formează roca de solidificare la solurile din șesurile Crasnei, pâraului Dolhești, a pâraului Cetățuia și al celorlalte văi afluate.

Depozitele fluviatile ocupă 8,61 din suprafața totală (221,1 ha).

În ceea ce privește activitatea micro și macro viețuitoarelor din sol, amintim galeriile săpate de cârțițe și alte rozătoare mici, întâlnite în special pe șesurile zvântate și în zona cernoziomurilor și cernoziomurilor cambice, unde amestecă orizonturile solului formând crotovine.

În anii secetoși, cu toamne lungi și uscate, șoarecii de câmp sapă galerii numeroase distrugând cerealele păioase de toamnă și lucernierele.

În grădinile de legume cu soluri grase și umede sunt întâlnite coropișnițele, viermii sârmă și miriapodele care distrug rădăcinile unor plante.

În solurile din livezi și în apropierea acestora s-au găsit în sol larve de cărbuș de mai (*Melolontha melolontha*) care, prin acțiunea lor afânează solul dar și distrug unele rădăcini de plante și tuberculi cartofilor.

O activitate pozitivă în sol au râmele (întâlnite în special în solurile coluviale, cernoziomuri și cernoziomuri cambice). Prin actiunea lor afânează solul formând coprolite.

### **Influența antropică**

Pe măsura extinderii și intensificării agriculturii omul a influențat fie în mod pozitiv procesele de solidificare și evoluție a solurilor fie în mod negativ, la care adăugăm evoluția factorilor naturali.

Ca influență negativă exercitată de om în cea mai mare măsură este accelerarea eroziunii solurilor prin aplicarea unor lucrări agricole în mod irațional ca: nerespectarea regulilor agrotehnice antierozionale, trasarea necorespunzătoare a drumurilor de exploatare, îndepărtarea abuzivă a vegetației ierboase cu rol de protecție și conservare a solului, pășunat necorespunzător etc. care au dus în final la accelerarea eroziunii de suprafață, a eroziunii torențiale și a alunecărilor de teren.

Prin numeroase lucrări necontrolate efectuate pe terenurile agricole s-au produs transformări negative în stratul arabil ca: stricarea structurii glomerulare, mineralizarea și scăderea treptată a conținutului de humus precum și scăderea elementelor nutritive. Pe terenurile arabile, datorită trecerii repetate și pe timp umed cu utilaje, solul se află într-un proces de tasare.

Toate acestea au dus la o scădere a fertilității solurilor, iar pe unele suprafețe s-a produs degradarea solurilor prin eroziune.

Exemple de influență negativă a omului se pot observa pe pășunile de pe majoritatea versanților, care în prezent sunt slab acoperiți cu vegetație ierboasă.

Printre lucrările ce se aplicau pentru conservarea și ridicarea fertilității solului amintim:

- pe tot teritoriul fostului CAP Dolhești se aplicau o serie de lucrări agro-ameliorative ca: arături numai pe linia curbei de nivel, arături cu răsturnarea brazdei în aval; pe unele suprafețe s-au executat scarificări;
- pentru îmbunătățirea însușirilor hidrofizice ale solului, terenurile plantate cu viță-de-vie și pomi fructiferi au fost desfundate;
- pe șesul pârâului Crasna, pentru scoaterea terenului de sub influența apelor freatice care sunt aproape de suprafață și a inundațiilor s-au executat lucrări de desecare, drenuri îngropate și nivelări.

Tot pe șesul Crasnei, la contactul cu versantul drept, este necesar să se execute un canal colector al apelor ce se scurg de pe versant;

- pentru stabilirea alunecărilor active care au o mare răspândire pe versanții văilor Crăsnița și Dolhești acestea, în cea mai mare parter, au fost plantate , o parte cu salcâm, iar o parte cu cătină albă (*Hippophae rhamnoides*). Cătina albă fixează foarte bine terenurile cu alunecări și îmbogățește conținutul solului în azot.

În anul 1989 suprafața arabilă a fostului CAP Dolhești crescuse cu 42 de ha. 28,83 ha se aflau pe șesurile văilor Dolhești și Cetățuia, recuperate prin efectuarea unor lucrări de desecare, drenuri îngropate și nivelări iar 13,17 ha s-au recuperat din alunecările active ce se află în areale de terenuri arabile, prin executarea de nivelări, drenuri îngropate și canale de scurgere.

### **2.3.7 Protecția mediului**

Referitor la factorii de mediu care își exercită acțiunea asupra Comunei Dolhești nu sunt înregistrate nici la nivelul aerului, nici al solului valori în afara celor percepute ca fiind normale, comuna fiind puțin poluată.

Având în vedere faptul că localitățile comunei sunt așezate într-o zonă colinară, sistematizarea verticală a terenului trebuie realizată astfel încât scurgerea apelor meteorice să se facă către un sistem centralizat de rigole de scurgere.

Pe termen mediu și lung însă, depozitarea necorespunzătoare a gunoierului de grajd, direct pe pământ, produce infiltrarea mustului de gunoi, foarte bogat în nutrienți, în apele freatice și de suprafață. Nutrienții care ajung în aceste ape produc o eutrofizare accentuată, cu efecte directe și

majore asupra biodiversității. Prezența nitraților în apele freatice din care se alimentează și fântânile reprezintă o amenințare serioasă și la adresa sănătății umane.

conform Planului Urbanistic General al Comunei Dolhești se prevede faptul că toate funcțiunile propuse atât în intravilanul cât și în extravilanul comunei au în vedere ca acestea nu pot avea un caracter poluant pentru mediu, luându-se toate măsurile pentru eliminarea poluării de tip apă-aer-sol.

Strategia de management a mediului la nivelul comunei Dolhești, conform Planului Urbanistic General prevede următoarele măsuri:

- a. eliminarea tuturor surselor de poluare existente și viitoare care pot afecta calitatea aerului, apei sau solului;
- b. eliminarea emisiilor necontrolate;
- c. reducerea etapizată a emisiilor, în strânsă legătură cu progresul științific și tehnic în domeniu, în funcție de disponibilitățile financiare existente (studii cost eficiență al investiției care să cuprindă componente de mediu);
- d. elaborarea și aplicarea unui sistem legislativ pentru protecția calității aerului la nivel local.

### 2.3.8 Utilizarea terenurilor

Structura de organizare a producției agricole combină exploatații agricole mici fără personalitate juridică, orientate către auto-consum, cu exploatații agricole de tip comercial. Culturile care ocupă cea mai mare suprafață din terenul arabil sunt culturile de porumb, grâu și secară și de floarea soarelui.

Din suprafața totală a comunei, (5537 ha), ponderea terenului agricol este de 40,50% (2043 ha). Modul de folosire al teritoriului comunei la nivelul anului 2012 este următorul:

NR.CR T.	FOLOSINȚA TERENULUI	SUPRAFAȚA (HA)
1	Suprafata totala-ha	5537
2	Suprafata agricola după modul de folosința total - ha	2043
3	Suprafata arabila - total - ha	1531
4	Suprafata cu livezi si pepiniere pomicole - total - ha	24
5	Suprafata cu vii si pepiniere viticole - total - ha	101
6	Suprafata pășunilor - total - ha	297
7	Suprafata fanetelor - total - ha	90
8	Suprafata cu terenuri neagricole - total - ha	3494
9	Suprafata cu păduri si alte terenuri cu vegetatie forestiera - total -ha	3108
10	Suprafata cu ape si bălți - total - ha	28
11	Suprafata ocupata cu constructii - total - ha	62
12	Suprafata - cai de comunicatii si cai ferate - total - ha	67
13	Suprafata cu terenuri degradate si neproductive - total - ha	229

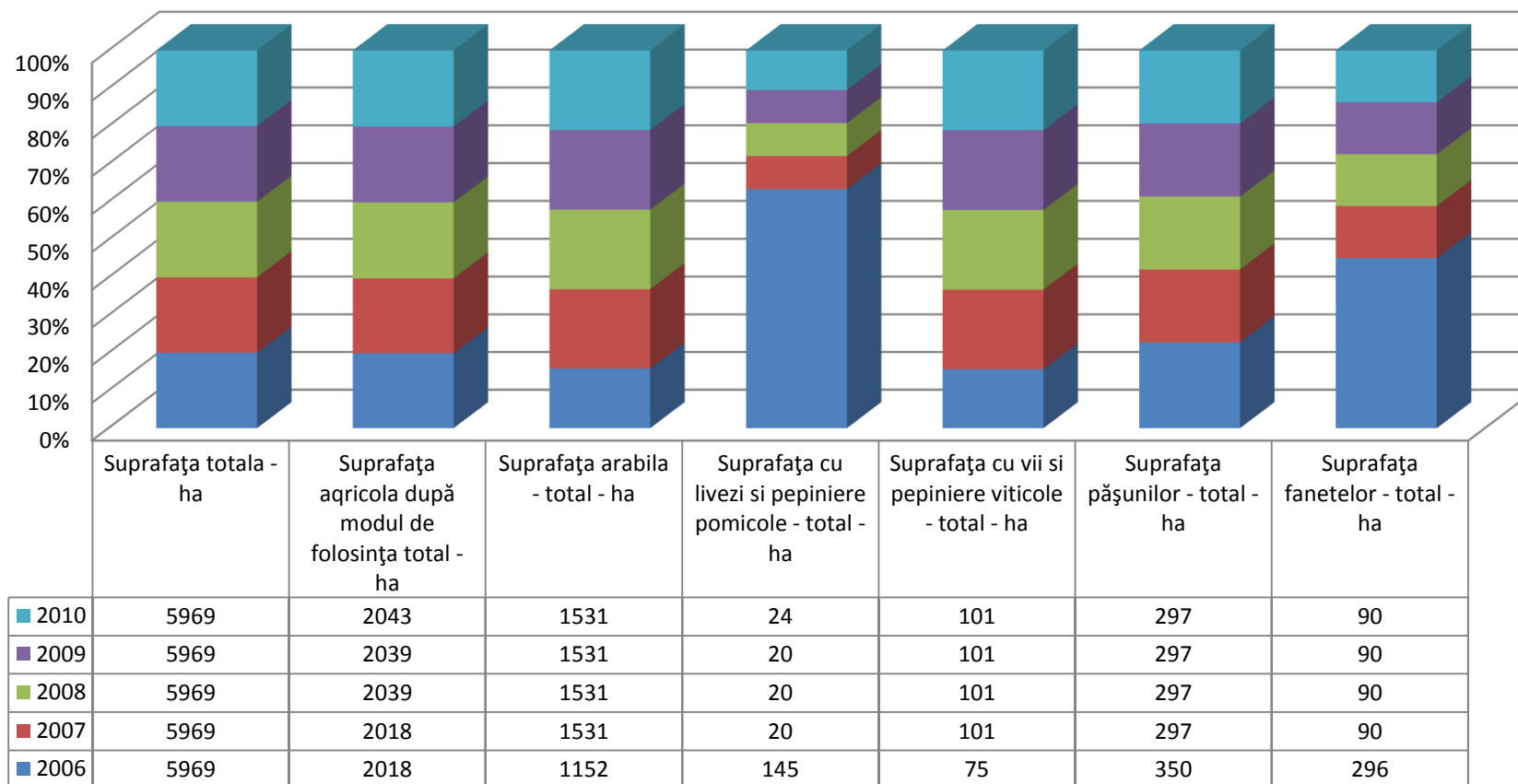
14	Suprafata totala - proprietate privata - ha	1823
15	Suprafata agricola - proprietate privata - ha	1436
16	Suprafata arabila - proprietate privata - ha	972
17	Suprafata cu livezi si pepiniere pomicole - proprietate privata - ha	19
18	Suprafata cu vii si pepiniere viticole - proprietate privata - ha	101
19	Suprafata păsunilor - proprietate privata - ha	279
20	Suprafata fanetelor - proprietate privata - ha	65
21	Suprafata cu terenuri neagricole - proprietate privata - ha	387
22	Suprafata cu păduri si alte terenuri cu vegetație forestiera- proprietate privata - ha	29
23	Suprafata cu ape si bălți - proprietate privata - ha	14
24	Suprafata ocupata cu constructii - proprietate privata - ha	59
25	Suprafata cai de comunicatii si cai ferate - proprietate privata - ha	56
26	Suprafata cu terenuri degradate si neproductive - proprietate privata - ha	229

Sursa: Fișa localității, furnizată de Direcția de Statistica, 2012

În ceea ce privește terenul agricol, evoluția suprafețelor diferitelor categorii de folosință este prezentată în cele ce urmează:



## Folosința terenului



Sursa: Fișa localității, furnizată de Direcția de Statistică, 2012

Datele indică faptul că, față de anul 2006, în anul 2010 s-a înregistrat o creștere a suprafeței arabilului. Cea mai semnificativă modificare se referă la scăderea suprafeței de livezi. O tendință descrescătoare înregistrează și suprafețele ocupate cu fânețe.

### 2.3.9 Economia locală

Spre deosebire de majoritatea țărilor UE, agricultura a fost și continuă să fie un sector de primă importanță în România, atât prin contribuția sa în economie, cât și ca pondere a populației ocupate. Permanent supuse evaluărilor și analizelor, performanțele sectorului agricol românesc rămân relativ modeste, în contrast cu potențialul său natural și cu așteptările populației ca agricultura să-și ajusteze rapid structurile sub influența politicii agricole comune, prin facilitarea finanțării sistemului, inclusiv asigurând investițiile necesare creșterii. Anul 2011 a însemnat reluarea procesului de creștere economică (cu 2,5% față de 2010), mai ales pe seama majorării valorii adăugate brute din agricultură, silvicultură și pescuit (+11,3%), în timp ce exporturile au impulsionat dinamica din unele ramuri industriale (+5%).

Activitatea economică locală predominantă la nivelul comunei Dolhești, o constituie agricultura, cu precădere de subzistență. Față de această constatare, activitatea agricolă comportă cele mai mari riscuri, prin dependența față de condițiile meteo. Capacitatea redusă a producătorilor agricoli de a interveni pentru a diminua impactul negativ al factorilor climatici, se datorează lipsei și insuficienței dotărilor pentru agricultură: sisteme de irigații, lucrări antierozionale, îndiguiri. Astfel, conform MADR nonperformanța producției agricole anuale este generată, în primul rând, de dependența încă (prea) ridicată de *condițiile meteorologice anuale* (meteo-dependența producției agricole) deoarece *sistemele de irigații sunt, în mare parte, degradate și nefuncționale*, echiparea precară a fermelor cu instalații de irigare și *costul ridicat al apei pentru irigații*, dar și datorită folosirii unor tehnologii *agricole învechite*, cu consum redus din categoria inputurilor care susțin performanța (îngrășăminte, substanțe de protecția culturilor) și cu echipamente tehnice depășite din punct de vedere al consumului de energie și al productivității.

Din punct de vedere economic, evoluția comunei Dolhești s-a desfășurat după un tipar asemănător multor alte comune din județul Iași. Înainte de 1990, în ciuda distanțelor relativ mari între comuna Dolhești și centrele urbane Iași și Huși, industrializarea masivă a acestor municipii a absorbit un număr mare de locuitori ai comunei.

În același timp, perioada de colectivizare și cooperativizare din mediul rural a condus la o dezvoltare oarecum superioară a agriculturii comunei Dolhești, dezvoltare facilitată de condițiile

cadrelui natural local. Astfel, existau mai multe ferme, specializate în domeniul viticol și pomicol, mai ales livezi de vișini, caiși, pruni, piersici. Restructurarea și încetarea activității multor unități industriale după 1990, a determinat disponibilizarea forței de muncă locale, reducerea navetismului comună - oraș și reorientarea către agricultură, care a jucat rol de refugiu economic după 1990. În prezent, agricultura reprezintă principalul domeniu care susține economia comunei Dolhești.

### **Agricultura**

Sectorul dominant în economia comunei Dolhești este agricultura. Din suprafața totală a comunei (5537 ha), ponderea terenului agricol este de 40,50% (2043 ha).

Datele indică faptul că, față de anul 2006, în anul 2010 s-a înregistrat o creștere a suprafeței arabilului. Cea mai semnificativă modificare se referă la scăderea suprafeței de livezi. O tendință descrescătoare înregistrează și suprafețele ocupate cu fânețe.

Pe teritoriul comunei funcționează un număr de 14 societăți cu activitate agricolă, 7 cu activitate de cultivare a plantelor și 7 cu creșterea animalelor.

<b>Numele</b>	<b>Forma</b>	<b>Cod Caen</b>	<b>Activitatea principală</b>
VERDEN GALBEN SRL	SRL	0111	Cultivarea cerealelor (exclusiv orez), plantelor leguminoase și a plantelor producătoare de semințe oleaginoase
DURA EMIL PERSOANA FIZICA AUTORIZATĂ	PFA	0113	Cultivarea legumelor și a pepenilor, a rădăcimoaşelor și tuberculilor
PRĂJINA GH. PETRU PERSOANĂ FIZICĂ AUTORIZATA	PFA	0141	Creșterea bovinelor de lapte
AFTIMIU V. CLAUDIU ÎNTREPRINDERE INDIVIDUALĂ	II	0145	Creșterea ovinelor și caprinelor
BASASCU TIBERIU-ANDREI ÎNTREPRINDERE INDIVIDUALĂ	ti	0149	Creșterea altor animale
MERLAN ELENA PERSOANA FIZICĂ AUTORIZATA	PFA	0149	Creșterea altor animale
DIACONU P. CONSTANTIN PERSOANĂ FIZICĂ AUTORIZATĂ	PFA	0149	Creșterea altor animale
PANTAZĂ-ANUTEI DOINA PERSOANĂ FIZICĂ AUTORIZATA	PFA	0149	Creșterea altor animale

SIMION SORIN PERSOANĂ FIZICĂ AUTORIZATĂ	PFA	0149	Creșterea altor animale
SPĂNU CORI NA-N ICO LETA ÎNTREPRINDERE INDIVIDUALĂ	II	0150	Activități în ferme mixte (cultura vegetală combinată cu creșterea animalelor)
NICOLĂIASA OANA-MARIA ÎNTREPRINDERE INDIVIDUALĂ	II	0150	Activități în ferme mixte (cultura vegetală combinată cu creșterea animalelor)
MERLAN C. ANDREEA-MIHAELA ÎNTREPRINDERE INDIVIDUALĂ	II	0150	Activități în ferme mixte (cultura vegetală combinată cu creșterea animalelor)
BUTNARIU MARIANA ÎNTREPRINDERE INDIVIDUALĂ	II	0161	Activități auxiliare pentru producția vegetală
AGROTIMEA SRL	SRL	0161	Activități auxiliare pentru producția vegetală

#### A. Producția vegetală

Solurile prezente pe teritoriul comunei Dolhești fac parte din categoria solurilor podzolice, și a solurilor brune, corespunzătoare vegetației de pădure (etajul fagului). În zona de vale, și pe versanții văilor se întâlnesc cernoziomurile, soluri cu *potențial ridicat și moderat de fertilitate*. Aceste soluri se pretează pentru o gamă largă de utilizări agricole: culturi cerealiere și de plante tehnice, plantații viti-pomicole, legume.

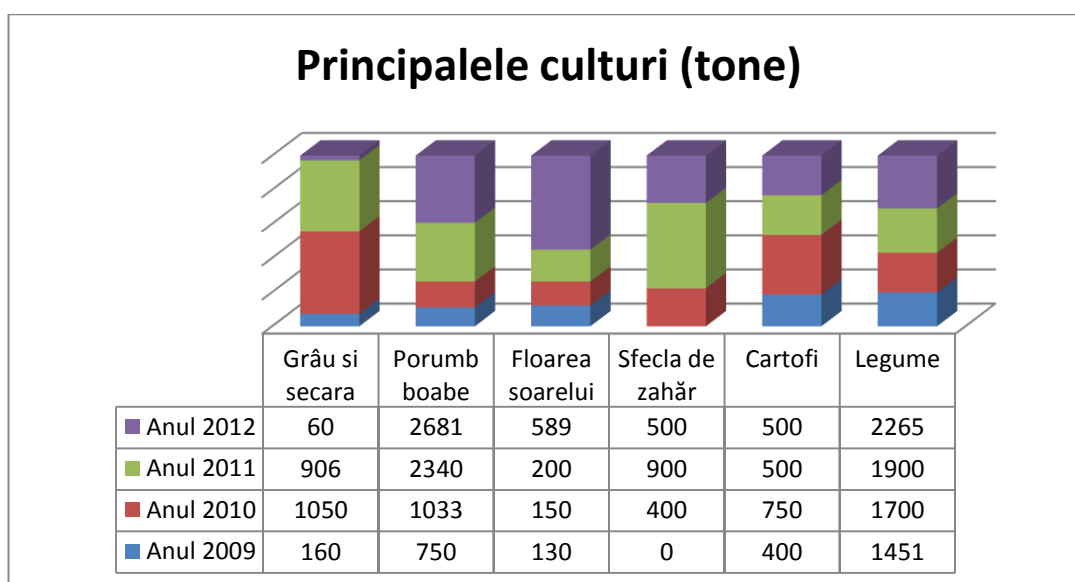
Prezența culturii de porumb pe suprafețe foarte întinse este o situație obișnuită în majoritatea satelor din Podișul Moldovei, datorită utilizării extinse a porumbului atât în hrana animalelor cât și în alimentația curentă a populației. Practic, **porumbul** este cultura de bază dintr-o gospodărie, fiind utilizat în hrana porcinelor, a ovinelor, a bovinelor, a păsărilor, **favorizând perpetuarea aceluiași tip tradițional de agricultură de subsistență, nespecializată, "universală" din gospodăriile rurale. Cultivarea cu preponderență a porumbului** conduce de fapt la o **structură degradată a culturilor agricole**, cu atât mai mult cu cât porumbul, alături de grâu, se numără printre cele mai puțin productive culturi, cu o rată a profitului de doar 1% chiar în anii cu precipitații.

Culturile agricole dau producții variabile atât în timp cât și în spațiu. Variabilitatea producției este determinată de o asociație de factori care acționează în corelație. Aceștia sunt:

- o condițiile meteorologice nefavorabile în fazele de vegetație;

- o proprietățile solului și caracteristicile terenului (fertilitate naturală, umiditate, pantă, erodabilitate, riscuri de inundații);
- o agrotehnica deficitară;
- o resurse materiale reduse ale proprietarilor de terenuri agricole;
- o ineficiența sau lipsa asolamentelor;
- o lipsa de experiență a cultivatorilor în gestionarea resurselor de sol;
- o gradul de fărâmițare a proprietății;
- o lipsa unor lucrări ameliorative.

Evoluția producției medii la ha pentru principalele culturi agricole este prezentată în tabelul următor:

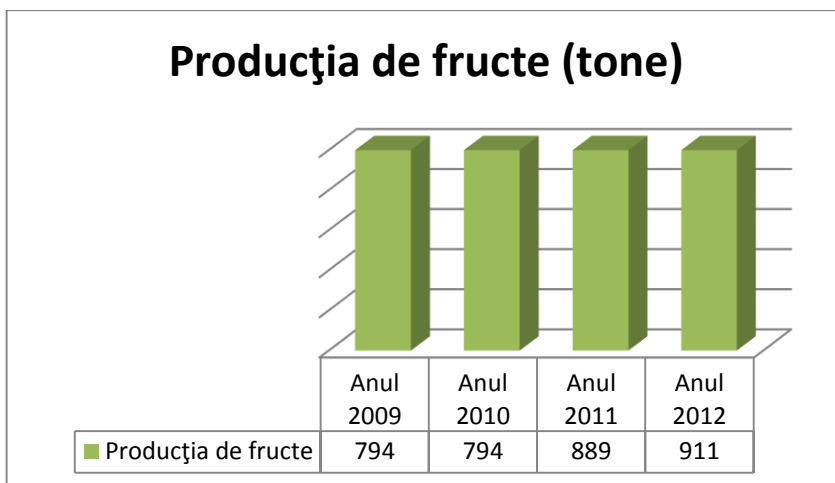


Sursa: Fișa localității, furnizată de Direcția de Statistică, 2012

Se observă că producția de porumb a crescut continuu în intervalul 2009 - 2012, astfel că, la nivelul anului 2012, producția de porumb era mai mare cu 27,97% față de 2009. Cultura de porumb este urmată de cultura de floarea soarelui, care a manifestat pe parcursul întregului interval o tendință de creștere (22,07% în 2009 față de 2012). Producția de grâu și secară s-a redus în anii 2009 și 2012 cu 37,50%.

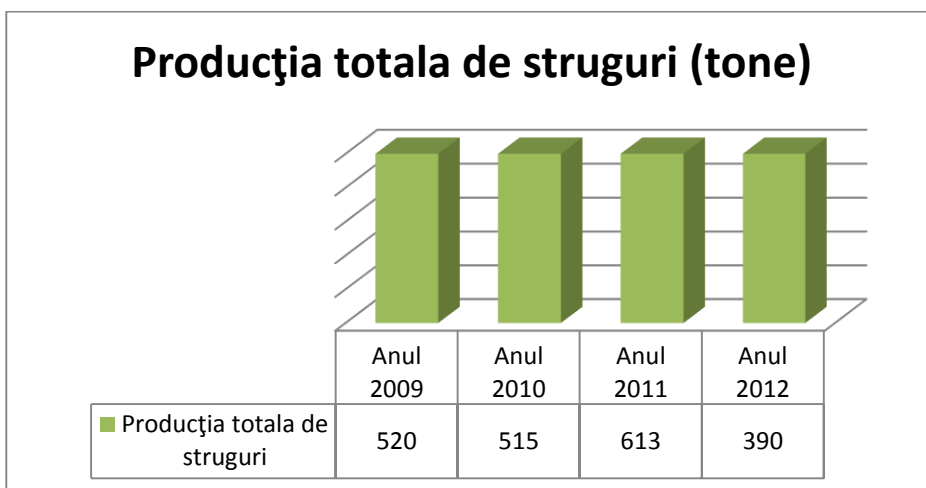
**Pomicultura** reprezintă o ramură a sectorului agricol cu potențial de dezvoltare. Condițiile naturale din comuna Dolhești sunt favorabile livezilor de cais, prun, cireș, vișin.

Producția de fructe este prezentată în tabelul următor:



Sursa: Fișa localității, furnizată de Direcția de Statistică, 2012

Viticultura reprezintă un sector important și de tradiție al agriculturii în comuna Dolhești.



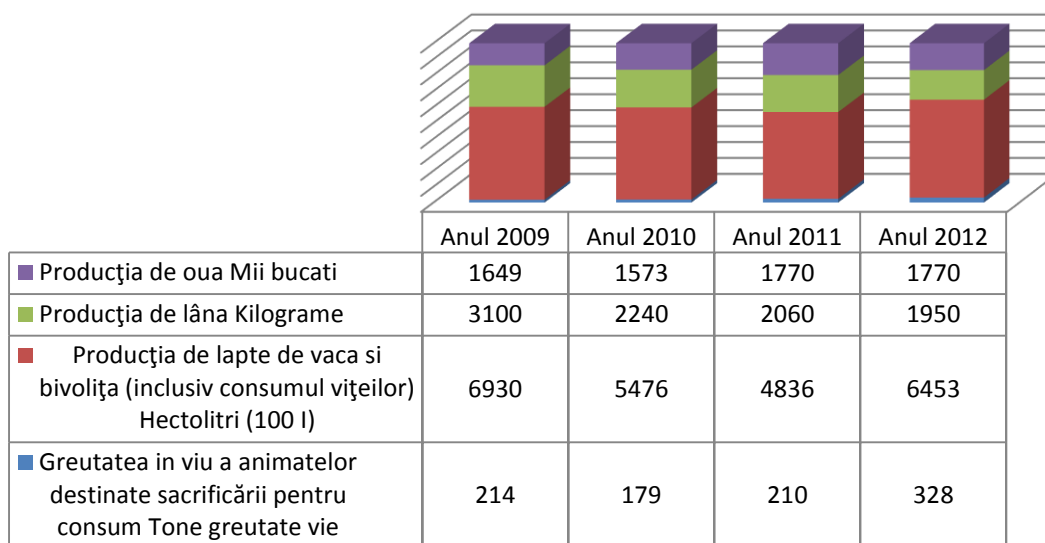
Sursa: Fișa localității, furnizată de Direcția de Statistică, 2012

## B. Producția zootehnică

**Zootehnia și producția zootehnică** s-a diminuat mult după anul 1989. Anterior anului 1989 efectivele de animale, în special, cele de bovine erau crescute în unitățile de producție agricole (CAP). Prin desființarea unora dintre unitățile agricole, sau ridicarea activității, sarcina creșterii șeptelului de animale s-a deplasat în gospodăriile populației. În general, creșterea efectivelor în gospodăriile populației nu a compensat reducerile din sectorul cooperatist și cel de stat.

Referitor la *producția zootehnică* (carne, lapte, lână, ouă), aceasta este prezentată în tabelul și diagrama următoare:

## Producția agricolă animală



Sursa: Fișa localității, furnizată de Direcția de Statistică, 2012

### Silvicultura

Fondul silvic al comunei are o suprafață totală de 3108 ha, reprezentând 26,79% din totalul suprafeței comunei. Domină etajul gorunului, în amestec cu fag, pe înălțimi, și specii mai puțin valoroase, de arțar, carpen, jugastru, plop, frasin, tei, ulm.

### Gospodărirea apelor și piscicultura

Suprafața totală ocupată de ape a comunei Dolhești este de 22,00 ha, din care 18,70 ha situate în extravilan și 3,30 ha situate în intravilan. Suprafața acoperită de ape reprezintă 1,34% din totalul suprafeței comunei Dolhești. Apele care străbat teritoriul comunei Dolhești sunt sub jurisdicția Direcției Apelor Prut-Bârlad.

### Activitățile industriale

Sectorul secundar al comunei Dolhești este reprezentat prin mici unități industriale de importanță locală cu activitate în domeniul industriei alimentare.

### Industria alimentară

Este vorba despre morile de grâu și porumb, de unitățile de panificație pentru acoperirea necesarului populației locale.

Numele	Forma	Cod Caen	Activitatea principală
TABACARU L. ILIE ÎNTREPRINDERE FAMILIALĂ	IF	1061	Fabricarea produselor de morărit

S.C. GROPANIL S.R.L.	SRL	1561	Fabricarea produselor de morărit
----------------------	-----	------	----------------------------------

Sursa: *Oficiul Registrului Comerțului de pe lângă Tribunalul Iași, 2012*

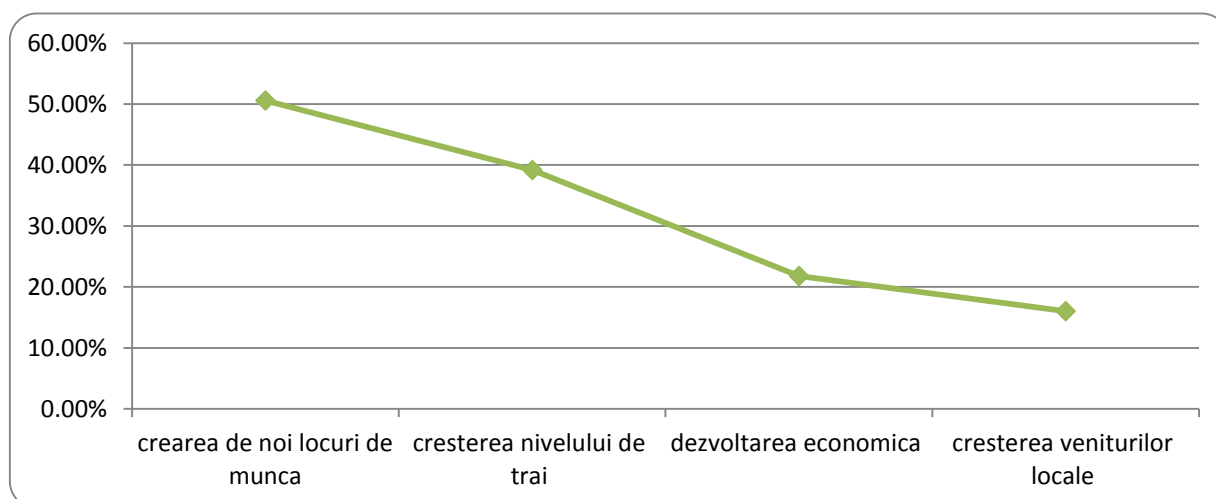
### 2.8.10 Finanțarea dezvoltării economice locale

Într-un studiu asupra oportunităților de dezvoltare integrată a mediului rural din județul Iași, al cărui scop a fost de creștere a oportunităților de ocupare, prin sprijinirea unor noi forme ocupaționale pentru lucrătorii independenți din zonele rurale a fost aplicat un chestionar de evaluare pe un număr de 362 de subiecți. Una dintre variabilele urmărite în cadrul studiului a fost oportunitatea de dezvoltare a afacerilor în mediul rural, în termeni de percepție și inițiativă.

La nivelul respondenților studiului mai sus amintit (*chestionarul a permis alegerea multiplă*), se poate identifica percepția asupra dezvoltării locale, pe patru mari paliere:

- Crearea de noi locuri de muncă – dezvoltarea afacerilor în mediul rural este privită ca o oportunitate pentru populația locală în termeni de noi locuri de muncă create de către majoritatea celor care au răspuns la chestionar – 50,6%;
- Creșterea nivelului de trai – 39,2% dintre respondenții la studiu, consideră că dezvoltarea afacerilor vor conduce la creșterea veniturilor și implicit a nivelului de trai pentru populația rurală;
- Dezvoltarea economică – 21,8% consideră că, prin dezvoltarea afacerilor mediul rural va recupera din decalajul de dezvoltare;
- Creșterea veniturilor locale – 16% consideră că, prin dezvoltarea afacerilor la nivel local, se va resimți un impact structural asupra bugetului local prin colectarea de impozite.

#### Percepția asupra dezvoltării locale în județul Iași

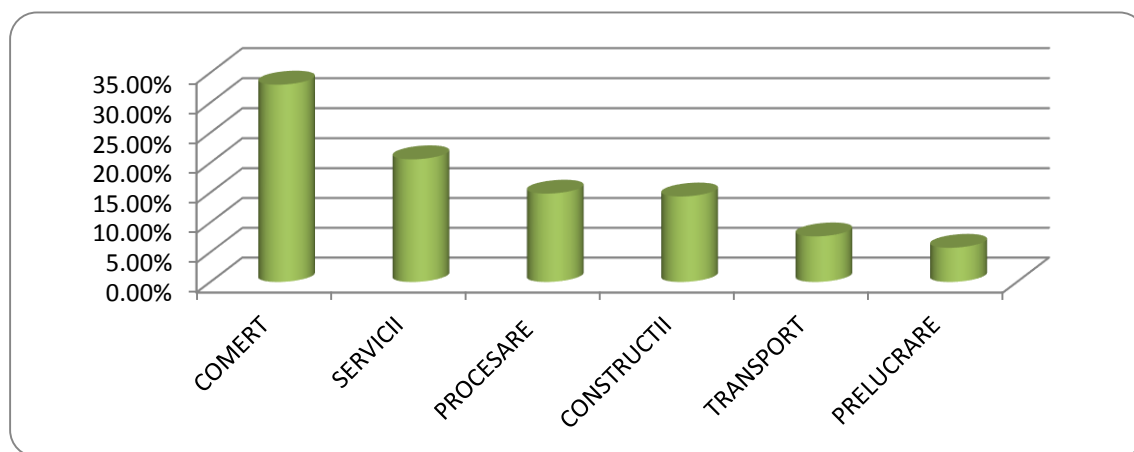




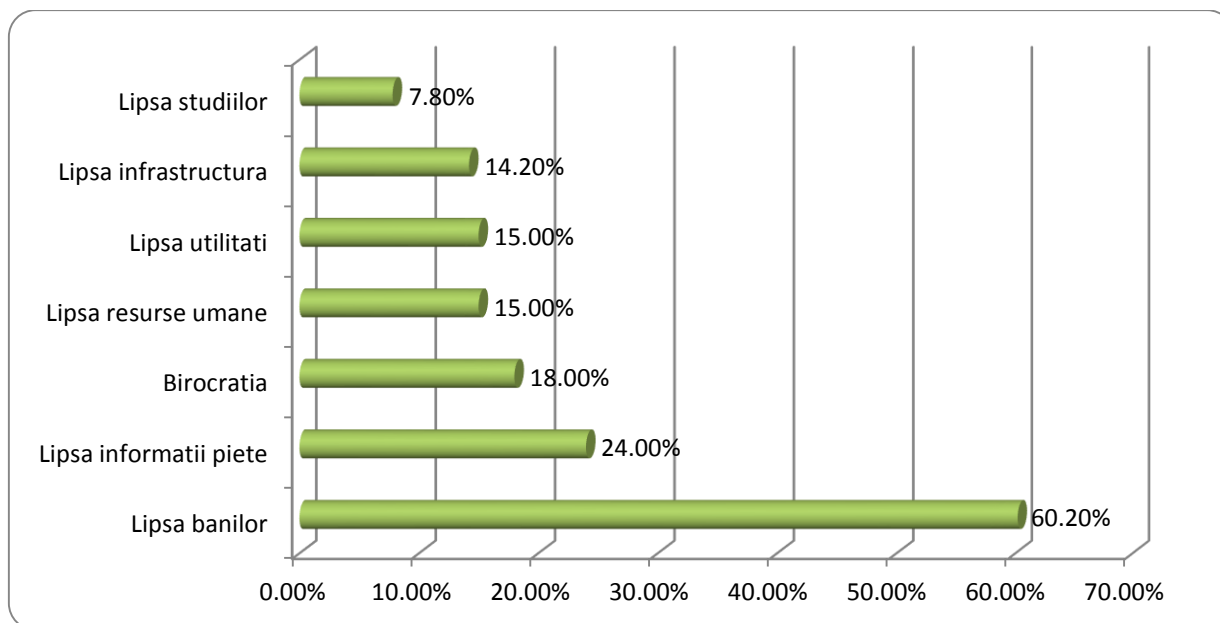
Cu privire la domeniile de dezvoltare a unor afaceri, în cadrul studiului mai sus amintit, s-au testat domeniile economiei locale văzute ca domenii cu potențial de dezvoltare. Astfel, participanții la studiu percep ca oportună dezvoltarea unei afaceri în domeniul comerțului (33,01%), servicii (20,57%), procesarea de materii prime (14,83%), construcții (14,35%). Alte domenii care au mai reprezentat interes sunt transportul (7,65%), industria prelucrătoare (5,74%). Trebuie menționat faptul că metodologia studiului permitea alegeri multiple la această întrebare.

Astfel, se vizează zone cu potențial de dezvoltare acele sectoare care presupun investiții reduse, mai multe de 30% din populația zonei rurale a județului Iași considerând activitățile de comerț ca principala oportunitate de a începe o afacere.

**Domenii de activitate considerate cu potențial de dezvoltare**



În ceea ce privește dificultățile care stau în calea inițierii unei afaceri, principalele obstacole identificate de către populația rurală sunt lipsa banilor pentru investiții – în proporție de 60,2%, lipsa informațiilor despre piețele de desfacere – în proporție de 24%, precum și birocrația pe care o presupune inițierea unei afaceri – în proporție de 18%. O altă categorie de obstacole sunt lipsa resurselor umane calificate (15%), lipsa utilităților (15%) și lipsa infrastructurii (14,2%). Cele mai neînsemnate obstacole în inițierea unei afaceri sunt considerate a fi lipsa studiilor (7,8%). Trebuie menționat faptul că metodologia studiului permitea alegeri multiple la această întrebare.



Sectorul agricol din România cât și economia rurală au în general o accesibilitate mult mai redusă la serviciile financiare oferite de sistemul financiar bancar decât restul economiei. Deși sistemul bancar românesc a cunoscut o dezvoltare accelerată în ultimii ani, iar băncile au manifestat o mai mare deschidere pentru finanțarea IMM-urilor și a sectorului agro-alimentar, nu în ultimul rând datorită oportunităților oferite de integrarea în Uniunea Europeană, accesarea unui credit rămâne o problemă majoră pentru majoritatea fermierilor și a IMM-urilor din spațiul rural. Recenta criză financiară și de lichidități ce se manifestă la nivel mondial și care afectează și economia românească accentuează și mai mult inaccesibilitatea acestei categorii de solicitanți de credit la sursele de finanțare de pe piață. Mai mult chiar, folosirea pământului și a altor active agricole drept garanții bancare este profund afectată de volatilitatea prețurilor generată de actuala criză economică.

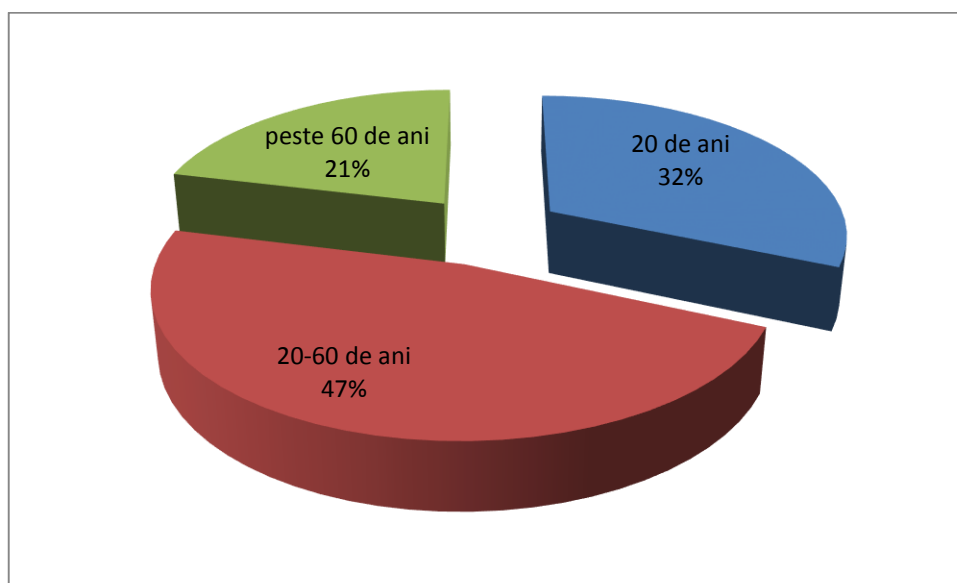
În perioada 2006 – 2009, nivelul creditelor acordate agriculturii s-au situat sub 3% din volumul total al creditelor acordate sectorului neguvernamental din economie. (*sursa: Cadrul Național Strategic pentru Dezvoltarea Durabilă a Spațiului Rural Românesc 2014 – 2020 - 2030 CNS, martie 2012*).

### 2.8.11 Populația comunei Dolhești

După ce în intervalul 1992 - 2002, populația comunei Dolhești a înregistrat o scădere accentuată, în perioada următoare situația demografică a devenit mai stabilă, în sensul că variațiile de efectiv au fost mult mai mici, marcate și de ușoare creșteri în unii ani.

Dispune de un potențial demografic și fertil ridicat, la care a contribuit în cea mai mare parte sporul natural menținut la cote pozitive pe toată durata.

Structura demografică nu este în prezent afectată în mod evident de procesul de îmbătrânire manifestat în alte comune ale județului, grupa populației vârstnice, deși în creștere în ultimii ani, fiind în continuare inferioară numeric populației tinere.



Populația comunei Dolhești la recensământul din anul 2011

	Total	Sub 5 ani	5-9 ani	10-14 ani	15-19 ani	20-24 ani	25-29 ani	30-34 ani	35-39 ani
<b>Ambele</b>	2638	185	208	246	191	166	144	184	203
<b>Masculin</b>	1343	86	114	120	108	84	77	109	104
<b>Feminin</b>	1295	99	94	126	83	82	67	75	99

	40-44 ani	45-49 ani	50-54 ani	55-59 ani	60-64 ani	65-69 ani	70-74 ani	75-79 ani	80-84 ani	85 ani și peste
<b>Ambele</b>	187	116	123	125	115	118	115	99	73	40
<b>Masculin</b>	109	72	74	63	55	53	38	37	27	13
<b>Feminin</b>	78	44	49	62	60	65	77	62	46	27

În ceea ce privește **structura pe grupe de vârstă** a populației, rata medie a natalității din perioada recentă indică o ușoară tendință de îngustare a bazei piramidei vârstelor, astfel încât pe un orizont de prognoză de 10 ani (respectiv anul 2021) se preconizează o scădere a ponderii grupei tinere, în paralel cu o creștere relativă și absolută a populației vârstnice, și cu păstrarea în limite apropiate a ponderii contingentului adult.

Creșterea proporției populației cu vârsta de peste 60 de ani va antrena și o feminizare a populației, dat fiind raportul ridicat de feminitate al populației vârstnice și reducerea populației tinere, cu un raport de masculinitate mai ridicat.

Având în vedere potențialul natural și uman al comunei, este de așteptat să aibă loc o revigorare a activităților non-agricole (turism, servicii, mică industrie), corelate însă și cu o dezvoltare a agriculturii practicate în microferme competitive (specializate mai ales în viticultură, pomicultură și legumicultura, pentru care comuna are un potențial deosebit).

Concomitent cu realizarea distribuției de utilități pe teritoriul comunei (apă curentă, gaz metan), se preconizează că există potențial pentru creșterea numărului activilor în terțiar: *comerț* și *servicii*, inclusiv servicii bugetare, unde este de dorit creșterea numerică a personalului calificat din sănătate (cabinete medicale, farmacii), la care se adaugă turismul împreună cu unități de alimentație publică, activități financiar-bancare și de asigurări, etc.

Un alt sector care va crește în importanță în comună este cel secundar, reprezentat atât prin industrie incluzând industria de procesare a resurselor agroindustriale locale, dar și prin construcții, având în vedere faptul că în comună continuă extinderea și modernizarea fondului locativ și a obiectivelor de utilitate publică.

În ceea ce privește agricultura, deși cea mai mare parte a populației active este angrenată în acest sector, numărul de salariați este foarte redus. În următorii 10 ani se dorește dezvoltarea activităților de tip microfermă (specializate atât în producția vegetală legumicolă sau mixtă, cât și în zootehnie și apicultură, pentru care există potențial), a căror activitate ar putea fi rentabilizată, astfel încât, deși se urmărește reducerea ponderii activilor în agricultură (și consecutiv a presiunii asupra terenurilor agricole), nivelul veniturilor să crească.

Un efect negativ al reducerii activilor din agricultură (care în prezent este un deșeu pentru forța de muncă locală) va fi creșterea șomajului, efect care ar putea fi contracarat însă prin reluarea unor mișcări navetiste spre municipiile apropiate, unde există o cerere de forță de muncă pentru domenii ca industria confecțiilor, construcții (o cerere foarte ridicată pentru muncă necalificată, dar și personal

calificat - ingineri constructori), și alte meserii asimilate (tâmplari, dulgheri, sudori, etc), sau în alimentație publică.

Revigorarea navetismului presupune însă o instruire corespunzătoare a resurselor umane pentru a putea activa în aceste sectoare economice. În acest scop este necesară, pe de o parte, consilierea și direcționarea tinerilor spre domeniile pentru care există cerere de forță de muncă în zonă, dar și calificarea sau reconversia profesională a persoanelor adulte care au fost disponibilizate după 1990 sau care lucrează în prezent în gospodăriile proprii.

Un alt aspect care nu trebuie neglijat îl constituie ponderea actuală relativ redusă a absolvenților de studii superioare din comună, fiind necesară stimularea și sprijinirea tinerilor pentru continuarea studiilor.

Abandonul după învățământul obligatoriu este de asemenea un fenomen prezent, nu în ultimul rând datorită efortului financiar pe care îl presupune continuarea studiilor în municipiile apropiate.

Raportul de dependență a populației inactive va crește, având în vedere faptul că populația vârstnică va crește numeric.

*Gradul de sărăcie* în România este încă destul de ridicat. Datele Comisiei Europene pentru 2009 arată că, dacă 16% din totalul populației UE se afla la risc de sărăcie, ponderea acestei populații este deosebit de mare în Letonia (26%), România (22%), Bulgaria (21%), Lituania (21%), Grecia (20%) și Spania (19%). *sursa Studiul Comisiei Naționale de Prognoză "Consolidarea exploatațiilor agricole", 2012*). Astfel se constată că la nivelul Uniunii Europene, riscul de sărăcie și de excluziune socială este mult mai ridicat în zona statelor Europei de Est, comparativ cu media UE sau cu media UE16 conform cercetărilor Eurostat. Cu toate acestea din 2007 până în anul 2011 în România s-a înregistrat o scădere a riscului de sărăcie și de excluziune socială de la 45,9% în anul 2007 din populație până la 40,3% în anul 2011.

### **2.8.12 Servicii publice locale**

#### **Serviciile de bază - Comerț și prestări servicii**

Cele mai multe societăți din comuna Dolhești au ca obiect de activitate comercializarea bunurilor de larg consum. Numărul acestor firme este de 24. Codul CAEN dominant este 4711 - Comerț cu amănuntul în magazine nespecializate, cu vânzare predominantă de produse alimentare, băuturi și tutun.

Societățile cu activitate în domeniul comerțului sunt menționate în tabelul următor:

<b>Numele</b>	<b>Forma</b>	<b>Caen</b>	<b>Activitatea principală</b>
MARCU GH. VIOREL PERSOANĂ FIZICĂ AUTORIZATĂ	PFA	4711	Comerț cu amănuntul în magazine nespecializate, cu vânzare predominantă de produse alimentare, băuturi și tutun
VARTOLOMEI CONSTANTIN ÎNTREPRINDERE INDIVIDUALĂ	II	4711	Comerț cu amănuntul în magazine nespecializate, cu vânzare predominantă de produse alimentare, băuturi și tutun
COSTACHE ADRIAN ÎNTREPRINDERE INDIVIDUALĂ	II	4711	Comerț cu amănuntul în magazine nespecializate, cu vânzare predominantă de produse alimentare, băuturi și tutun
BUTNARIU MARIANA ÎNTREPRINDERE INDIVIDUALĂ	II	4711	Comerț cu amănuntul în magazine nespecializate, cu vânzare predominantă de produse alimentare, băuturi și tutun
TOTAL ECONOMIC SHOP SRL	SRL	4711	Comerț cu amănuntul în magazine nespecializate, cu vânzare predominantă de produse alimentare, băuturi și tutun
BACIU E. CRISTINA ÎNTREPRINDERE INDIVIDUALĂ	II	4711	Comerț cu amănuntul în magazine nespecializate, cu vânzare predominantă de produse alimentare, băuturi și tutun
BACIU E. ELENA ÎNTREPRINDERE INDIVIDUALĂ	II	4711	Comerț cu amănuntul în magazine nespecializate, cu vânzare predominantă de produse alimentare, băuturi și tutun
IONESCU ALECS-CRISTIAN ÎNTREPRINDERE INDIVIDUALĂ	IF	4711	Comerț cu amănuntul în magazine nespecializate, cu vânzare predominantă de produse alimentare, băuturi și tutun
IONESCU MARKET SRL	SRL	4711	Comerț cu amănuntul în magazine nespecializate, cu vânzare predominantă de produse alimentare, băuturi și tutun
ROMIROD MIXT SRL	SRL	4711	Comerț cu amănuntul în magazine nespecializate, cu vânzare predominantă de produse alimentare, băuturi și tutun
IORDACHE OLGA ÎNTREPRINDERE INDIVIDUALĂ	II	4711	Comerț cu amănuntul în magazine nespecializate, cu vânzare predominantă de produse alimentare, băuturi și tutun
GAVRILGH. GHEORGHE ÎNTREPRINDERE FAMILIALĂ	IF	4711	Comerț cu amănuntul în magazine nespecializate, cu vânzare predominantă de produse alimentare, băuturi și tutun
BACIU F. FLORIN ÎNTREPRINDERE INDIVIDUALĂ	II	4711	Comerț cu amănuntul în magazine nespecializate, cu vânzare predominantă de produse alimentare, băuturi și tutun
BONCU TRAIAN PERSOANĂ FIZICĂ AUTORIZATĂ	PFA	4711	Comerț cu amănuntul în magazine nespecializate, cu vânzare predominantă de produse alimentare, băuturi și tutun
F & C COM 2004 SRL	SRL	4711	Comerț cu amănuntul în magazine nespecializate, cu vânzare predominantă de produse alimentare, băuturi și tutun

LUCAN ZAMBELA ÎNTRERINDERE INDIVIDUALĂ	II	4711	Comerț cu amănuntul în magazine nespecializate, cu vânzare predominantă de produse alimentare, băuturi și tutun
BACIU C. DANIEL ÎNTRERINDERE INDIVIDUALĂ	II	4711	Comerț cu amănuntul în magazine nespecializate, cu vânzare predominantă de produse alimentare, băuturi și tutun
BACIU GHE. SEBASTIAN VALY ÎNTRERINDERE INDIVIDUALĂ	II	4711	Comerț cu amănuntul în magazine nespecializate, cu vânzare predominantă de produse alimentare, băuturi și tutun
TEMEI E. ADRIAN PERSOANĂ FIZICA AUTORIZATA	PFA	4711	Comerț cu amănuntul în magazine nespecializate, cu vânzare predominantă de produse alimentare, băuturi și tutun
BACIU EMILIEA ÎNTRERINDERE INDIVIDUALĂ	II	4711	Comerț cu amănuntul în magazine nespecializate, cu vânzare predominantă de produse alimentare, băuturi și tutun
IORDA PREȘ COMPANY SRL	SRL	4719	Comerț cu amănuntul în magazine nespecializate, cu vânzare predominantă de produse nealimentare
PARASCAG. AUREL ÎNTRERINDERE FAMILIALĂ	IF	4781	Comerț cu amănuntul al produselor alimentare, băuturilor și produselor din tutun efectuat prin standuri, chioscuri și pietre
IORDACHE-AGROTRUST- COMPANY SRL	SRL	5153	Comerț cu ridicata al materialului lemnos și de construcții
RODION MAG COMPANY SRL	SRL	5540	Baruri
BOJA CONSTANTIN	IF	5630	Baruri și alte activități de servire a băuturilor

Sursa: Oficiul Registrului Comerțului de pe lângă Tribunalul Iași

#### Sănătate și asistență socială

Serviciile medicale sunt asigurate de dispensarul uman, situat în centrul satului Dolhești.

Personalul medical și numărul de cabinete medicale individuale publice sunt prezentate în tabelul următor:

SĂNĂTATE	2005	2006	2007	2008	2009	2010
Medici - proprietate publica - persoane	1	1		-	-	-
din total:Medici de familie - proprietate publica	1	1		-	-	-
Medici - proprietate privata - persoane	-	-		-	-	1
din total:Medici de familie - proprietate privata - persoane	-	-		-	-	1
Stomatologi - proprietate publica - persoane	1	1		1	-	-
Stomatologi - proprietate privata - persoane	-	-		-	1	-
Farmacisti - proprietate privata - persoane	1	1		3	3	3

Personal mediu sanitar - proprietate publica - persoane	1	1	2		1	-
Personal sanitar mediu - proprietate privata - persoane	1	1			2	2
Cabinete medicale individuale (de familie)- proprietate publica	1	1			-	-
Cabinete stomatologice(individuale)- proprietate publica	1	1			-	-
Cabinete stomatologice - proprietate privata	-	-	-	-	1	-
Farmacii - proprietate privata	1	1			1	1
Cabinete medicale de familie - proprietate privata	-	-	-	-	3	3

Sursa: Direcția Județeană de Statistică Iași, 2012

### Învățământul

Capitalul uman prezintă importanță deosebită pentru dezvoltarea rurală. Dezvoltarea rurală și diversificarea economiei rurale depind de nivelul educației, al cunoștințelor și calificării. Deși îmbunătățirea și menținerea unui nivel adecvat al infrastructurii de bază este un element important în dezvoltarea socio-economică a mediului rural, formarea profesională reprezintă „motorul”, pentru o bună dezvoltare.

La nivelul anului 2013 în comuna Dolhești funcționează următoarele unități școlare:

- **Școala generală DOLHEȘTI** - clasele I - VIII, construcție amplasată în centrul satului DOLHEȘTI.
- **Școală generală PIETRIȘ** - clasele I - IV, construcție amplasată în satul PIETRIȘ.
- **Școală generală BRĂDICEȘTI**- Corp A clasele I-VIII și Corp B, clasele I - IV.
- **Creșă și Grădiniță de copii în satul BRĂDICEȘTI**

Evoluția numărului de elevi pe trepte de învățământ pentru intervalul 2001 - 2011 este prezentată în tabelul următor:

	2001	2002	2003	2004	2005	2006	2007	2008	2009	2010	2011
<b>Copii inscriși în grădinițe</b>	60	62	75	72	95	94	95	93	94	95	88
<b>Elevi inscriși în învățământul preuniversitar</b>	382	370	422	412	414	414	422	425	430	397	372



<b>Elevi înscriși în învățământul primar și gimnazial (inclusiv învățământul special)</b>	380	370	401	364	365	369	371	376	392	397	372
<b>Elevi înscriși în învățământul primar (inclusiv învățământul special)</b>	186	190	212	200	198	200	187	202	203	207	189
<b>Elevi înscriși în învățământul gimnazial (inclusiv învățământul special)</b>	196	180	189	164	167	169	184	174	189	190	183
<b>Elevi înscriși în învățământul liceal</b>			-		-	-			16	-	-
<b>Elevi înscriși în învățământul profesional și de ucenici</b>			21	48	49	<b>45</b>	<b>51</b>	49	22		

Sursa: Direcția Județeană de Statistică Iași, 2012

Se remarcă următoarele:

- numărul copiilor înscriși la grădiniță crește în intervalul 2001 - 2005 și scade între anii 2005-2011;
- numărul total al elevilor înscriși crește în intervalul 2001 - 2005 și scade între anii 2005-2011;
- numărul elevilor înscriși în învățământul primar se menține la valori relativ constante.

Numărul total de cadre didactice din unitățile de învățământ din comuna Dolhești era, la nivelul anului 2011, de 28. Pe trepte de învățământ, situația este următoarea:

	2001	2002	2003	2004	2005	2006	2007	2008	2009	2010	2011
	UM: Număr persoane										
Total	26	34	36	4	31	40	44	40	46	41	28
Învățământ preșcolar	3	3	3	3	4	4	4	4	4	4	4

Învățământ primar si gimnazial (inclusiv învățământul special)	23	31	33	37	25	35	39	35	38	37	24
Învățământ primar (inclusiv învățământul special)	11	13	17	18	13	19	17	15	18	18	11
Învățământ gimnazial (inclusiv învățământul special)	12	18	16	19	12	16	22	20	20	19	13
Învățământ liceal	-	-	-	-	-	-	-	-	2	-	-
Învățământ profesional si de ucenici	-	-	.	-	2	1	1	1	2	.	.

Sursa: Direcția Județeană de Statistică Iași

Pe ansamblu, se observă evoluția variabilă a numărului cadrelor didactice, cu creșteri între anii 2001-2004 și descreșteri între anii 2009-2011.

Numărul sălilor de clasă și al cabinetelor școlare a crescut continuu în intervalul 2001 - 2010 și a scăzut în anul 2011.

	2001	2002	2003	2004	2005	2006	2007	2008	2009	2010	2011
	UM: Număr										
Săli de clasă	15	15	15	16	16	18	18	18	18	22	20

### Aspecte socio - culturale

La nivelul anului 2004, activitățile culturale erau susținute de cele patru biblioteci, din care trei sunt școlare și una publică. Fiecare școală a comunei deține câte o mică bibliotecă.

Categoriile de biblioteci	Ani										
	2001	2002	2003	2004	2005	2006	2007	2008	2009	2010	2011
	UM: Număr										
Total	4	4	4	4	4	4	4	4	4	3	4
Publice	1	1	1	1	1	1	1	1	1	1	1

Sursa: Direcția Județeană de Statistică Iași, 2012

Căminul Cultural este situat în satul Dolhești, celelalte sate fiind lipsite de astfel de dotare.

**Recreere și sport**

Comuna Dolhești dispune de un singur teren de sport, situat în satul Brădicești. Terenul de fotbal este amplasat în partea de S-E a satului Brădicești, pe albia majoră a pârăului Cetațuia. Până în prezent nu există nici un fel de amenajări privind realizarea de facilități și mijloace de recreere.

**Turismul**

Din punct de vedere al potențialului turistic, comuna Dolhești se distinge prin:

- *cadrul natural* atractiv și nepoluat;
- *zonă pomicolă – viticolă*;
- *meșteșugurile tradiționale*: există câțiva meșteri specializați în prelucrarea artistică a lemnului, iar în unele gospodării se mai practică țesutul covoarelor, a prosoapelor și a altor bunuri casnice;
- *situri arheologice și monumente*:

Seria	LOCALITATE (sat, comună)	DENUMIRE
0	1	2
24 B 439	Comuna Dolhești, Satul Brădicești	Biserica de lemn Buna-Vestire a fostului schit 1691
IS-I-s-B-03544	Comuna Dolhești, Satul Brădicești	Situl arheologic de la Bradicești, punct "Odaie"

Comuna nu dispune de structuri turistice de cazare, alimentație și recreere și nu valorifică monumentele mai sus menționate, acestea putând fi incluse în circuite turistice la nivel de regiune.

**2.8.13 Infrastructura locală****Transporturile**

Pe teritoriul administrativ al comunei Dolhești nu sunt drumuri naționale, legătura cu DN 24 Iași - Vaslui realizându-se prin intermediul drumului județean DJ 244 D Dolhești - Coropcenii.

Rețeaua de transport pe drumuri clasificate de pe teritoriul administrativ Dolhești se compune din următoarele drumuri:

DJ 244 D, Dolhești - Coropcenii străbate teritoriul administrativ de la nord la sud și face legătura între centrul comunei și DN 24.

DJ 244 F - deservește satul Dolhești, și face legătura între acesta și satul Pietriș.

DC 69 A - deservește satul Dolhești și face legătura între acesta și satul Brădicești.

Pe lângă aceste drumuri clasate există o serie de drumuri sătești ce fac legătura între centrul de comună și satele aparținătoare sau între acestea și satele comunelor vecine.

*Transportul în comun* - este asigurat de o cursă de autobuz cu plecare din Dolhești, în fiecare zi, pe ruta Iași - Coropcenii - Dolhești.

În ceea ce privește transportul feroviar, cele mai apropiate stații CFR sunt cea de la Iași, la distanța de 50 km și cea de la Vaslui la 30 km.

### ***Poștă și telecomunicații***

În comuna Dolhești existau o unitate PTTR. Comuna este deservită de Compania Națională Poșta Română S.A. Direcția Regională de Poștă Iași, Oficiul Poștal Dolhești, care furnizează, prin agenții săi, servicii poștale tradiționale.

Serviciile de telecomunicații sunt asigurate de Societatea Națională de Telecomunicații Romtelecom, Direcția de Telecomunicații Iași, Oficiul de Telecomunicații Dolhești.

***Proiecte în lucru, pentru care există documentație tehnică (Studiu de fezabilitate/Proiect tehnic):***

- Modernizare drumuri de exploatare agricolă L=5,215 km, comuna Dolhești, județul Iași;
- Modernizare DS1 – km 0+000 – 0+200 (DJ 244 F – livada moșt. Sava Mușat) și DC 69A km 6+000-8+600 (limită intravilan satul Dolhești – limită intravilan satul Brădicești);
- Modernizarea drumului comunal DC 69A km 6+000-8+600 și drumuri sătești în localitatea Brădicești, comuna Dolhești, județul Iași;
- Modernizare drumuri sătești în localitatea Pietriș, comuna Dolhești, județul Iași;
- Prima dotare a Serviciului public de gospodărire comunală cu utilaj pentru întreținerea drumurilor în comuna Dolhești, județul Iași;
- Înființare sistem de alimentare cu apă în satul Pietriș, comuna Dolhești, județul Iași;
- Înființare sistem de alimentare cu apă în satul Dolhești, comuna Dolhești, județul Iași;
- Înființare sistem de alimentare cu apă în satul Brădicești, comuna Dolhești, județul Iași;
- Construire rețea de canalizare și stație de epurare în satul Dolhești, comuna Dolhești, județul Iași;
- Extindere Școala Dolhești – grupuri sanitare, centrală termică, bazin vidanjabil;
- Construire grădiniță sat Pietriș, comuna Dolhești, județul Iași;

- Reabilitare, modernizare și extindere sediu școală de arte și meserii Dolhești, sat Dolhești, comuna Dolhești, județul Iași;
- Demolare și reconstruire dispensar uman – localitatea Dolhești, județul Iași;
- Demolare bibliotecă comunală și construire grădiniță în sat Dolhești, comuna Dolhești, județul Iași;
- Construire locuințe sociale pentru romi în satul Pietriș, comuna Dolhești, județul Iași;
- Sală de sport în localitatea Dolhești, comuna Dolhești, județul Iași;
- Reparație capitală la Mănăstirea Brădicești – sat Brădicești, com. Dolhești, jud. Iași;
- Sală polivalentă în localitatea Brădicești, com. Dolhești, jud. Iași;
- Reabilitare, modernizare și extindere sediu primărie și consiliu local Dolhești;
- Dotarea cu instrumente muzicale a fanfarei din Pietriș și asigurarea dotărilor necesare evenimentului de promovare a tradițiilor locale – Serbările Crasnei.

### 3. Analiza SWOT

Aplicată în planificare, analiza SWOT are drept scop identificarea punctelor tari, a punctelor slabe, dar și a oportunităților, respectiv a amenințărilor determinate de mediul extern. În elaborarea analizelor s-a păstrat atitudinea participativă a actorilor locali, a căror contribuție determină realismul datelor cuprinse și, mai mult decât atât, elocvența oportunităților.

		Pozitiv	Negativ
Intern	<b>Puncte tari</b> Resurse locale sau capacitate care ar putea fi activate în vederea atingerii obiectivelor locale	<b>Puncte Slabe</b> Neajunsuri înregistrate la nivel local, care împiedică atingerea obiectivelor	
	<b>Extern</b>	<b>Oportunități</b> Situatii favorabile identificate în afara localității care, prin transformare, aduce un plus de valoare și contribuie la atingerea obiectivelor de dezvoltare	<b>Amenințări</b> Situatii nefavorabile din mediul extern care îngreunează transformarea oportunităților în rezultate.

Mesajul transmis de analizele SWOT va fi acela că, indiferent de acțiunile stabilite, procesul decizional ar trebui să aibă următoarele coordonate:

- construiește pe puncte tari;
- elimina punctele slabe;
- exploatează oportunitățile;
- înlătura amenințările.

Analiza SWOT se va axa pe următoarele paliere ale domeniilor care dau indicii dezvoltării locale:

- Analiza SWOT - social;
- Analiza SWOT- economia locală;
- Analiza SWOT- mediu;
- Analiza SWOT- educație și cultură;
- Analiza SWOT- infrastructură;
- Analiza SWOT- guvernare locală;

#### a. Analiza SWOT Social

	Pozitiv	Negativ
Intern	<p><b>Puncte tari</b></p> <p>Forță de muncă locală capabilă să lucreze în agricultură;</p> <p>Costul redus al forței de muncă locale;</p> <p>Ponderea populației, din populația totală, care este ocupată în agricultură;</p> <p>Imobile suficiente pentru desfășurarea serviciilor publice locale.</p>	<p><b>Puncte Slabe</b></p> <p>Sporul natural este negativ;</p> <p>Procent scăzut al populației active ocupate în raport cu populația activă;</p> <p>Calificare insuficientă a forței de muncă activă din comună precum și venituri scăzute;</p> <p>Migrația către acesta zona este inexistentă</p> <p>Persoanele care practică agricultura de subzistență nu sunt înregistrate în sistemele de asigurări sociale și de sănătate;</p> <p>Infrastructură slabă privind serviciile sociale;</p> <p>Inexistență în cadrul Localității Dolhești a Comitetului Comunitar Consultativ;</p> <p>Cămine culturale nemodernizate</p>

<b>Extern</b>	<p><b>Oportunități</b></p> <p>Creșterea sporului natural la nivelul comunei prin susținerea familiilor tinere și stoparea fenomenului migrației;</p> <p>Constituirea unei rețele de promotori locali activi.</p> <p>Amenajarea unui parc pentru recreere;</p> <p>Posibilitatea desfășurării de către ONG-uri de activități și programe pentru comunitatea locală;</p> <p>Existența unui obiectiv de investiții finanțat: Construirea de locuințe sociale pentru romi în satul Pietriș;</p>	<p><b>Amenințări</b></p> <p>Îmbătrânirea populației;</p> <p>Depopularizarea zonei;</p> <p>Multiplicarea impactului social al sporului natural;</p> <p>Migrarea forței de muncă calificată în străinătate.</p>

#### b. Analiză SWOT – Economie locală

	Pozitiv	Negativ
<b>Intern</b>	<p><b>Puncte tari</b></p> <p>Ponderea mare a suprafeței agricole;</p> <p>Pășunile și fânețele favorizează creșterea animalelor;</p> <p>Existența a 32 de societăți comerciale care sunt înregistrate și își desfășoară activitatea pe raza comunei;</p> <p>Existența la nivelul comunei a unui fond forestier considerabil - 3018 ha, natura dreptului de proprietate fiind atât public cât și privat;</p>	<p><b>Puncte Slabe</b></p> <p>Dezinteres în menținerea și practicarea obiceiurilor și tradițiilor locale, ca și cea a activităților meșteșugărești;</p> <p>Dezinteres manifestat pentru organizarea în asociații agricole (în prezent există doar o astfel de unitate agricolă la nivelul întregii comune);</p> <p>Folosirea metodelor rudimentare de cultivare a terenului;</p> <p>Creșterea suprafețelor agricole lăsate neexploatate</p> <p>Inexistența rețelelor de colectare a produselor agricole;</p> <p>Servicii bancare inexistente.</p>

<b>Extern</b>	<b>Oportunități</b>	<b>Amenințări</b>
	<p>Legea exploatațiilor agricole care favorizează dezvoltarea asociațiilor agricole în detrimentul exploatării intensive a pământului;</p> <p>Existența fondurilor europene care pot fi atrase de către agenții economici înregistrați la nivelul comunei sau care pot determina atragerea investitorilor în zonă;</p> <p>Concesionarea de teren investitorilor care să dezvolte investiții.</p>	<p>Costuri ridicate pentru re tehnologizare în agricultura;</p> <p>Lipsa pieței de desfacere pentru produsele agricole;</p> <p>Scumpirea combustibilului folosit în agricultură</p>

### c. Analiză SWOT – Mediu

	Pozitiv	Negativ
<b>Intern</b>	<p><b>Puncte tari</b></p> <p>Întreprinderea de acțiuni din partea autorităților publice locale în vederea aplicării normelor legislative privind protecția mediului;</p> <p>Existența la nivelul comunei a unui fond forestier deținut în co-proprietate public – privat;</p> <p>Pe aria comunei, și în împrejurimile acesteia, nu există nici o întreprindere „mare poluatoare”.</p>	<p><b>Puncte Slabe</b></p> <p>La nivelul localității nu au fost implementate proiecte cu finanțare națională, europeană sau alte surse privind protecția mediului;</p> <p>Inexistența unei gropi de depozitare a deșeurilor;</p> <p>Nu a fost efectuată la nivelul comunei nici o campanie de informare cu privire la protecția mediului și a naturii;</p> <p>Risc de degradarea factorilor de mediu prin nerespectarea legislației și normelor naționale în vigoare;</p> <p>Nu există o rețea de canalizare care să deservească cele 3 sate ale comunei, în vederea deversării controlate a apelor reziduale.</p>



<b>Extern</b>	<p><b>Oportunități</b></p> <p>Accesarea programelor finanțate de Uniunea Europeană și de Guvernul României destinate proiectelor de protecția mediului în mediul rural;</p> <p>Accesarea programelor finanțate de Uniunea Europeană și de Guvernul României în vederea dezvoltării de proiecte de dezvoltare rurală cu impact direct asupra mediului;</p> <p>Dezvoltarea educației ecologice la nivelul comunității locale;</p>	<p><b>Amenințări</b></p> <p>Lipsa de informare și conștientizare a populației locale cu privire la problemele de mediu;</p> <p>Depozitarea deșeurilor menajere în arii care nu sunt amenajate pentru astfel de activități, conform normelor în vigoare.</p>
---------------	---	---

#### d. Analiza SWOT – Educație și cultură

	Pozitiv	Negativ
<b>Intern</b>	<p><b>Puncte tari</b></p> <p>Existența unui număr suficient de cadre didactice specializate;</p> <p>Colaborarea foarte bună între conducerea școlilor și administrația locală;</p> <p>Prezența centrelor de învățământ preșcolar;</p> <p>Existența unor biblioteci;</p> <p>Existența unui cit arheologic și a unui monument istoric - Biserica de lemn Buna-Vestire a fostului schit 1691</p>	<p><b>Puncte Slabe</b></p> <p>Conexiunea internet nu este prezentă în toate școlile;</p> <p>Inexistența unui spațiu adecvat pentru desfășurarea activităților culturale;</p> <p>Popularizarea scăzută a edificiilor culturale;</p> <p>Insuficienta finanțare a proiectelor de dezvoltare a infrastructurii de învățământ;</p>
<b>Extern</b>	<p><b>Oportunități</b></p> <p>Crearea de parteneriate cu instituții de învățământ din UE în vederea schimbului de experiență;</p> <p>Accesarea de fonduri structurale pentru dotarea școlilor și pentru modernizarea căminului cultural;</p>	<p><b>Amenințări</b></p> <p>Schimbări dese ale sistemului de învățământ și ale programei școlare;</p> <p>Nivelul scăzut de salarizare din învățământ;</p> <p>Interesul scăzut al cadrelor didactice specializate pentru a profesa în mediul rural;</p>

**e. Analiza SWOT – Infrastructură**

	Pozitiv	Negativ
Intern	<p><b>Puncte tari</b></p> <p>Traversarea comunei de DJ 244 D ce asigură legătura cu DN 24 Iași - Vaslui;</p>	<p><b>Puncte Slabe</b></p> <p>Gospodăriile locale nu au acces la rețele publice de alimentare cu apă și canalizare;</p> <p>Inexistența rețelei de gaz metan;</p> <p>Drumurile comunale nu sunt asfaltate;</p> <p>Punctul de colectare a deșeurilor nu respectă standardele in vigoare;</p> <p>Drumurile sătești necesită investiții pentru modernizare și întreținere.</p>
Extern	<p><b>Oportunități</b></p> <p>Acces la DN24, respectiv la orașele Iași și Vaslui;</p> <p>Posibilitatea accesării de fonduri pentru dezvoltare rurală și celelalte programe operaționale;</p> <p>Existența documentațiilor tehnice pentru proiecte de modernizare a infrastructurii locale;</p>	<p><b>Amenințări</b></p> <p>Instabilitate legislativă;</p> <p>Nerespectarea termenelor de către firmele de construcții;</p> <p>Lipsa posibilităților de cofinanțare a proiectelor;</p> <p>Experiența scăzută în gestionare fondurilor europene;</p>

**g. Analiză SWOT – Guvernare locală**

	Pozitiv	Negativ
<b>Intern</b>	<p><b>Puncte tari</b></p> <p>Autoritățile publice locale își desfășoară activitatea după principiile transparenței procesului decizional;</p> <p>Se utilizează mijloace de informare diverse (ex. afișaj permanent) cu privire la politicile locale;</p> <p>Populația are acces la principalele mijloace de comunicare: telefon, fax, internet;</p> <p>Autoritățile publice locale funcționează în schemă completă de personal, deținând și toate licențele software specifice autorităților publice locale;</p>	<p><b>Puncte Slabe</b></p> <p>Experiență scăzută în gestionarea proiectelor cu finanțare externă sau națională;</p> <p>Nu există la nivelul autorităților publice locale un program de cooperare și înfrățire instituționale cu alte instituții similare din țară și străinătate în vederea schimbului de know-how și de bune practici în rezolvarea problemelor locale;</p> <p>Nu există un serviciu public de intervenție în cazul situațiilor de urgență.</p>
<b>Extern</b>	<p><b>Oportunități</b></p> <p>Accesarea programelor finanțate de Uniunea Europeană și de Guvernul României destinate proiectelor de creșterea capacității serviciilor administrației publice locale;</p> <p>Relații de cooperare cu instituții similare din România și din alte state în vederea schimbului de know-how în procesul decizional la nivel local;</p> <p>Participarea activă la elaborarea politicilor publice și strategiilor la nivel județean și promovarea priorităților locale în contextul politicilor județene.</p> <p>Unitatea Administrativ Teritorială Dolhești face parte din Grupul de Acțiune Locală Movila lui Burcel Vaslui Nord.</p>	<p><b>Amenințări</b></p> <p>Schimbări politice dese în conducerea autorităților publice locale, care să conducă la incoerențe în aplicarea politicilor publice și întârzieri în implementarea acestora.</p>

#### 4. Direcții prioritare de dezvoltare

**(secțiune supusă actualizării după aprobarea programelor operaționale pentru perioada 2014-2020)**

Cu timpul conceptul dezvoltării durabile a pătruns și în agricultură, ca răspuns la nenumăratele neajunsuri ale agriculturii convenționale, din această perspectivă agricultura durabilă fiind un sistem de tehnologii și practici menite nu doar să asigure o producție satisfăcătoare, ci și să realizeze obiectivele ecologice.

Astfel, în ultimele decenii s-a afirmat tot mai des că viabilitatea zonelor rurale nu poate să depindă numai de agricultură, ci trebuie totodată să consolideze rolul acesteia în protejarea mediului rural, în producerea de hrană sigură și de calitate, să contribuie la menținerea atractivității zonelor rurale pentru tineri și pentru cei ce se vor naște în viitor.

Dezvoltarea rurală exprimă ansamblul activităților destinate îmbunătățirii calității vieții în spațiul rural, bazată pe o creștere economică durabilă care trebuie să aibă ca obiectiv principal menținerea peisajului natural, cultura materială și spirituală a comunităților sătești.

În concluzie, procesul dezvoltării rurale durabile se desfășoară pe fondul dezvoltării durabile și complexe a agriculturii, ținându-se seama de faptul că agricultura și spațiul rural sunt două laturi interdependente, specifice ruralului.

Viziunea în Strategia de Dezvoltare Locală este o descriere a stării dorite de mediu, economică, și starea socială a zonei. Starea viitoare a zonei care rezultă din realizarea Strategiei de Dezvoltare Locală și care membrii grupului de acțiune locală și actorii locali continuă să depună eforturi pentru a atinge.

Viziunea descrie starea "ideală" a mediului economic din zona, care trebuie să fie atins și menținut de documentul strategic. De exemplu: "până în 2017, utilizarea potențialului de energie regenerabilă în zona va fi început folosind resursele naturale, producția de produse alimentare locale va fi oferit locuri de muncă pentru un număr tot mai mare de locale șomeri, instituțiile publice și organizațiile non-guvernamentale își vor îmbunătăți serviciile".

Viziunea se bazează pe cele mai importante provocări și oportunități de dezvoltare identificate în timpul etapelor de planificare a strategiei de dezvoltare, legate de date, colectarea de informații și analiza nevoilor.

Secțiunea strategiei de dezvoltare locală care descrie viziunea se va referi la principalele provocări și potențialul de dezvoltare, care sunt bazele de viziune. Prioritățile sau temele prioritare sunt problemele de dezvoltare care sunt stabilite ca fiind punctul central al activității lor de dezvoltare într-un interval de timp specific.

Alegerea este puternic ghidată de viziunea - obiectivele generale care reflectă valorile și aspirațiile de parteneriat, dar va fi, de asemenea, condiționată de o evaluare realistă a misiunii și capacitatea parteneriatului. Temele prioritare sunt descrieri generale de domenii de intervenție. De

exemplu, temele prioritare ale strategiei de dezvoltare locală pot fi: O mai bună infrastructură socială / Spre o economie durabilă la nivel local / Crearea de rețele locale pentru dezvoltarea locală. O caracteristică importantă a acestor teme este faptul că acestea nu sunt în mod explicit și cuantificabile direct în nici un fel, mai degrabă sunt descrise diferitele aspecte ale viziunii.

Obiectivele definesc modul în care punerea în aplicare a strategiei va contribui la realizările planificate. Ele definesc ceea ce comunitatea se poate aștepta și acestea trebuie să fie SMART. (specifice, măsurabile, de atins, relevante, în timp). Descrierea fiecărui obiectiv va furniza informații cu privire la legătura acestuia cu dezvoltarea nevoilor specifice identificate în timpul etapei de analiză a nevoilor și modul în care aceasta contribuie la satisfacerea acestei nevoi.

*Viziune strategică pentru perioada 2014-2020*

**Dezvoltarea economică și socială a comunei Dolhești prin respectarea principiilor de dezvoltare durabilă și echitate socială.**

În urma analizei SWOT realizate pe domenii și a inițiativelor locale identificate în cadrul interviurilor realizate pentru întocmirea strategiei, au fost identificate următoarele proiecte de dezvoltare durabilă care vor fi incluse în lista proiectelor de realizat în perioada 2014-2020.

Direcții de dezvoltare – au fost stabilite în urma analizei interne a comunei Dolhești, după consultarea reprezentanților administrației publice locale și în conformitate cu documentele de programare de la nivel județean și național:

<b>Direcția de dezvoltare 1 - Reabilitarea și modernizare infrastructurii</b>	
<b>Obiectiv 1.1</b>	<b>Modernizarea drumurilor locale și comunale</b>
<b>Obiectiv 1.2</b>	<b>Dezvoltarea infrastructurii de alimentare cu apă și a deversării apelor uzate</b>
<b>Direcția de dezvoltare 2 - Dezvoltarea unui mediu economic care să ducă la creșterea competitivității agenților economici și atractivitatea localității</b>	
<b>Obiectiv 2.1</b>	<b>Încurajarea și sprijinirea inițiativei private</b>
<b>Direcția de dezvoltare 3 - Protecția mediului și a naturii</b>	
<b>Obiectiv 3.1</b>	<b>Managementul deșeurilor</b>
<b>Obiectiv 3.2</b>	<b>Protejarea cadrului natural și îmbunătățirea calității mediului înconjurător</b>
<b>Direcția de dezvoltare 4 - Incluziune economică și socială</b>	
<b>Obiectiv 4.1</b>	<b>Dezvoltarea infrastructurii de educație și formare</b>
<b>Obiectiv 4.2</b>	<b>Dezvoltarea facilităților și serviciilor locale de asistență socială</b>

<b>Obiectiv 4.3</b>	<b>Asigurarea cadrului pentru petrecerea timpului liber</b>
<b>Direcția de dezvoltare 5 - Creșterea capacității de intervenție a administrației publice locale</b>	
<b>Obiectiv 5.1</b>	<b>Dezvoltarea serviciilor oferite de administrația publică locală din localitate</b>
<b>Obiectiv 5.2</b>	<b>Stabilirea de parteneriate strategice pentru implementarea strategiei de dezvoltare durabilă a comunei Dolhești</b>
<b>Obiectiv 5.3</b>	<b>Îmbunătățirea accesului la informația de interes public</b>

În implementare direcțiilor de dezvoltare ale comunității locale, se va avea în vedere următoarele principii de acțiune:

- **Infrastructura fizică de bază** – străzile /drumurile comunale; rețelele de alimentare cu apă și de canalizare /tratate a apelor reziduale; infrastructura de alimentare cu energie electrică /termică și gaze;
- **Serviciile comunitare de bază** – facilități pentru copii și vârstnici; servicii de transport public; facilități de petrecere a timpului liber și sport etc.; centre comunitare, cămine culturale și alte facilități culturale;
- **Păstrarea și conservarea patrimoniului rural** și a identității culturale, tradițiilor și obiceiurilor.

Modul de viață al populației rurale este strâns legat de un bogat patrimoniu material și imaterial, care conferă identitatea specifică a satului – elemente ce trebuie păstrate și valorificate în același timp. Dezvoltarea în acest sens trebuie suplimentată prin eforturile de îmbunătățire a mediului natural și social, serviciilor, dar și a acțiunilor întreprinse pentru o mai bună comercializare a produselor tradiționale specifice.

**Coerența cu Strategia de Dezvoltare a GAL Movila lui Burcel Vaslui Nord** – comuna Dolhești, în calitate de membru al GAL Movila lui Burcel Vaslui Nord contribuie la realizarea obiectivelor propuse în cadrul GAL-ului, iar politicile locale dezvoltate se vor axa pe complementaritatea și coerența cu viziunea de la nivelul strategiei.

Astfel, conform propunerii de Regulament a Comisiei Europene pentru noul Fond European pentru Agricultură și Dezvoltare Rurală se precizează faptul că sprijinul pentru dezvoltarea locală LEADER din cadrul FEADR ar trebui să acopere toate aspectele legate de pregătirea și punerea în

aplicare a strategiilor de dezvoltare locală și funcționarea grupurilor de acțiune locală, în care luarea deciziilor este plasată sub responsabilitatea comunității și are loc în parteneriat cu alți actori relevanți, precum și cooperarea între teritorii și grupuri care desfășoară de jos în sus și de comunitate, a condus dezvoltarea locală. În scopul de a permite partenerilor din zonele rurale care nu aplică încă LEADER să testeze și să se pregătească pentru proiectarea și operarea unei strategii de dezvoltare locală a "LEADER start-up kit" ar trebui să fie, de asemenea, finanțată. În scopul de a asigura utilizarea eficientă și eficace a resurselor bugetare ale FEADR și punerea în aplicare a abordării LEADER, competența de a adopta acte în conformitate cu articolul 290 din tratat ar trebui să fie delegată Comisiei în ceea ce privește definirea detaliată a costurilor eligibile animație pentru grupurile de acțiune locală și în scopul de adoptare a normelor pentru a se asigura că statele membre pun în aplicare pe deplin abordarea condusă de comunitate.

Importanța implicării comunității a fost demonstrată prin succesul CLLD, sprijinită în cadrul abordării LEADER. Succesul abordării este evident prin existența celor 2304 grupuri de acțiune locală, active în întreaga UE, cu o finanțare totală reală de 5,5 miliarde de euro (6% din fondurile FEADR).

Această abordare constituie baza noilor propuneri ale Comisiei privind CLLD, prin faptul că este: în funcție de zonă; de jos în sus; public-privată; integrată; inovatoare; bazată pe cooperare și implică utilizarea rețelelor. În viitor, rezervarea obligatorie a 5% din resursele FEADR ale fiecărui stat membru se va menține în perioada 2014-2020, în timp ce noile propuneri vor consolida, la rândul lor, foarte mult aspectul integrat al abordării.

#### **4.1 Direcția de dezvoltare 1 - Reabilitarea și modernizare infrastructurii locale**

Dezvoltarea durabilă la nivelul comunei Dolhești va fi realizată prin reabilitarea și modernizarea infrastructurii, în strânsă legătură cu obiectivele Planului Național de Dezvoltare Rurală (PNDR).

Astfel, PNDR propune încurajarea diversificării economiei rurale și îmbunătățirea calității vieții din spațiul rural, prin 3 obiective strategice, dintre care unul face referire la *creșterea atractivității zonelor rurale*. Măsurile propuse în direcția dezvoltării infrastructurii în spațiul rural se definesc prin:

- Crearea și modernizarea infrastructurii fizice de bază din zonele rurale;

- Îmbunătățirea calității mediului social, natural și economic din spațiul rural.

Cele două axe prioritare ale Strategiei de Dezvoltare Durabilă a comunei Dolhești se vor implementa prin intermediul Programelor Operaționale pentru dezvoltare infrastructurii rurale, a Fondului European pentru Agricultură și Dezvoltare Rurală, precum și prin intermediul programelor guvernamentale finanțate de Guvernul României.

Programele care vor fi accesate, în vederea implementării Direcției de dezvoltare 1 – Reabilitarea și modernizarea infrastructurii:

### **Fondul European pentru Agricultură și Dezvoltare Rurală**

Actualele propuneri de reformă se bazează pe Comunicarea privind PAC în perspectiva anului 2020, care a evidențiat opțiunile de politică generale, în scopul de a răspunde la provocările viitoare pentru agricultura și zonele rurale și să îndeplinească obiectivele stabilite pentru PAC, și anume 1. producția alimentară viabilă; 2. gestionarea durabilă a resurselor naturale și politicile climatice; și 3. dezvoltarea teritorială echilibrată.

În acest context, politica de dezvoltare rurală păstrează obiectivele strategice pe termen lung de a contribui la competitivitatea agriculturii, gestionarea durabilă a resurselor naturale și politicile climatice și dezvoltare teritorială echilibrată a zonelor rurale. În conformitate cu Strategia Europa 2020, aceste obiective generale de sprijin pentru dezvoltare rurală pentru perioada 2014-2020 sunt prezentate expresie mai detaliat prin intermediul următoarelor șase priorități la nivel european:

- încurajarea transferului de cunoștințe și a inovării în agricultură, silvicultură și în zonele rurale;
- creșterea competitivității tuturor tipurilor de agricultură și creșterea viabilității exploatațiilor;
- promovarea organizarea lanțului alimentar și gestionarea riscurilor în agricultură;
- restaurarea, conservarea și consolidarea ecosistemelor dependente de agricultură și silvicultură;
- promovarea utilizării eficiente a resurselor și sprijinirea tranziției către o emisii scăzute de carbon și o economie rezistentă la schimbările climatice în sectoarele agricol, alimentar și forestier;
- promovarea incluziunii sociale, reducerea sărăciei și dezvoltarea economică în zonele rurale.



Repartizarea sprijinului pentru dezvoltare rurală se bazează pe criterii obiective legate de obiectivele de politică, ținând seama de distribuția actuală. Așa cum se întâmplă în prezent, regiunile mai puțin dezvoltate ar trebui să beneficieze de rate de cofinanțare mai ridicate, care se vor aplica, de asemenea, la anumite măsuri, cum ar fi transferul de cunoștințe, grupurile de producție, cooperarea și axa Leader continuă.

**Ordonanța de Urgență a Guvernului numărul 28/2013, pentru aprobarea Programului național de dezvoltare locală – Subprogramul “Modernizarea satului românesc”**

Nedezvoltarea infrastructurii de bază la nivelul comunităților locale, conduce pe termen lung la neasigurarea standardelor de calitate a vieții, necesare populației, în domeniul serviciilor publice. România s-a angajat ca până în anul 2015 pentru sistemele de alimentare cu apă și până în anul 2018 pentru sisteme de canalizare și stații de epurare să asigure localităților din România conformarea la legislația din domeniul mediului prin dezvoltarea infrastructurii de apă și apă uzată, în caz contrar putând fi declanșată procedura de infringement.

În cadrul programului se finanțează:

- a) obiective de investiții noi - obiectivele de investiții pentru care nu au fost încheiate contracte/convenții de finanțare, contracte de lucrări, precum și obiectivele care nu au fost incluse în niciunul dintre programele de investiții preluate în program;
- b) obiective de investiții în continuare - obiectivele de investiții pentru care au fost alocate fonduri de la bugetul de stat și/sau au fost încheiate contracte/convenții de finanțare, contracte de lucrări, pentru investițiile aflate în derulare în cadrul programelor de investiții preluate în program.

Obiectivele de investiții care pot fi finanțate în cadrul programului trebuie să vizeze unul dintre următoarele domenii specifice:

- a) realizare/extindere/reabilitare/modernizare a sistemelor de alimentare cu apă și stații de tratare a apei;
- b) realizare/extindere/reabilitare/modernizare a sistemelor de canalizare și stații de epurare a apelor uzate;
- c) realizare/extindere/reabilitare/modernizare/dotare a unităților de învățământ preuniversitar;
- d) realizare/extindere/reabilitare/modernizare/dotare a unităților sanitare din mediul rural;

- e) reabilitare/modernizare a drumurilor publice clasificate și încadrate în conformitate cu prevederile legale în vigoare ca drumuri județene, drumuri de interes local, respectiv drumuri comunale și/sau drumuri publice din interiorul localităților;
- f) realizare/modernizare/reabilitare de poduri, podețe sau punți pietonale;
- g) realizare/extindere/reabilitare/modernizare a unor obiective culturale de interes local, respectiv biblioteci, muzee, centre culturale multifuncționale, teatre;
- h) realizare/extindere/modernizare de platforme de gunoi;
- i) realizare/extindere/reabilitare/modernizare a piețelor publice, comerciale, târguri, oboare, după caz;
- j) realizare/extindere/reabilitare/modernizare a bazelor sportive.

(2) Tipurile de obiective de investiții, categoriile de lucrări și cheltuielile care se finanțează în cadrul fiecărui domeniu sunt stabilite prin normele metodologice de aplicare ale programului.

Finanțarea programului se asigură din transferuri de la bugetul de stat, în limita fondurilor aprobate anual cu această destinație în bugetul Ministerului Dezvoltării Regionale și Administrației Publice, din fonduri aprobate anual cu această destinație în bugetele locale ale unităților administrativ-teritoriale beneficiare și din alte surse legal constituite.

*Alte programe de finanțare care pot fi accesate:*

- Fondul Național de Mediu asigură co-finanțarea unor investiții limitate în sectorul de apă.

Având în vedere prioritățile existente la nivel local, precum și concordanța acestora cu obiectivele și măsurile Planului Național de Dezvoltare și posibilitățile de finanțare, au fost stabilite în cadrul

*Direcției de Dezvoltare Reabilitarea și modernizarea infrastructurii, 2 Obiective Prioritare:*

Obiectiv 1.1 – Modernizarea drumurilor și a iluminatului public

Obiectiv 1.2 - Dezvoltarea infrastructurii de alimentare cu apă și a deversării apelor uzate

#### **Obiectiv 1.1 - Modernizarea drumurilor și a iluminatului public**

**Oportunitatea** O infrastructură modernă reprezintă punctul de pornire cheie în transformarea zonelor rurale în zone atractive, în care cetățenii să-și desfășoare activitatea economică și să trăiască. Analiza SWOT realizată pe domeniul de infrastructură, relevă faptul că, localitatea Dolhești prezintă oportunități de dezvoltare a infrastructurii de acces, în perspectiva deschiderilor căilor de acces la drumurile naționale.

**Oportunitățile de dezvoltare la nivelul comunei pot a se implementa prin utilizarea oportunităților existente în mediul extern, cum ar fi:**

- Posibilitatea accesării de fonduri structurale prin Fondul European

	<p>pentru Agricultură și Dezvoltare Rurală și celelalte programe operaționale care finanțează proiecte de infrastructură în zona rurală;</p> <ul style="list-style-type: none"> <li>• Existența documentațiilor tehnice pentru proiecte de modernizare a infrastructurii locale.</li> </ul>
<b>Impactul</b>	<p>Dezvoltarea infrastructurii rutiere și de iluminat public la nivelul comunei Dolhești, va conduce la:</p> <ul style="list-style-type: none"> <li>- îmbunătățirea vieții populației locale prin îmbunătățirea accesului rutier la puncte de dezvoltare economică;</li> <li>- creșterea atractivității comunei Dolhești, prin accesibilitatea transportului spre această zonă;</li> <li>- rata crescută de tranzitare a localității.</li> </ul>
<b>MĂSURI</b>	
<b>Titlu proiect</b>	<i>Modernizare drumuri de exploatație agricolă L=5,215 km, comuna Dolhești, județul Iași</i>
<b>Sursa de finanțare</b>	<p>Fondul European pentru Agricultură și Dezvoltare Rurală - <i>Renovarea, dezvoltarea satelor, îmbunătățirea serviciilor de bază pentru economia și populația rurală și punerea în valoare a moștenirii rurale</i></p> <p>Ordonanța de Urgență a Guvernului numărul 28/2013, <i>pentru aprobarea Programului național de dezvoltare locală – Subprogramul “Modernizarea satului românesc”</i></p>
<b>Titlu proiect</b>	<i>Modernizare DS1 – km 0+000 – 0+200 (DJ244F – livada moșt. Sava Mușat) și DC69A km 6+000-8+600 (limită intravilan satul Dolhești – limită intravilan satul Brădicești)</i>
<b>Sursa de finanțare</b>	<p>Fondul European pentru Agricultură și Dezvoltare Rurală - <i>Renovarea, dezvoltarea satelor, îmbunătățirea serviciilor de bază pentru economia și populația rurală și punerea în valoare a moștenirii rurale</i></p> <p>Ordonanța de Urgență a Guvernului numărul 28/2013, <i>pentru aprobarea Programului național de dezvoltare locală – Subprogramul “Modernizarea satului românesc”</i></p>
<b>Titlu proiect</b>	<i>Modernizarea drumului comunal DC 69A km 6+000-8+600 și drumuri sătești în localitatea Brădicești, comuna Dolhești, județul Iași</i>
<b>Sursa de finanțare</b>	Fondul European pentru Agricultură și Dezvoltare Rurală - <i>Renovarea, dezvoltarea satelor, îmbunătățirea serviciilor de bază pentru economia și</i>

	<p><i>populația rurală și punerea în valoare a moștenirii rurale</i></p> <p><i>Ordonanța de Urgență a Guvernului numărul 28/2013, pentru aprobarea Programului național de dezvoltare locală – Subprogramul “Modernizarea satului românesc”</i></p>
<b>Titlu proiect</b>	<i>Modernizare drumuri sătești în localitatea Pietriș, comuna Dolhești, județul Iași</i>
<b>Sursa de finanțare</b>	<p>Fondul European pentru Agricultură și Dezvoltare Rurală - <i>Renovarea, dezvoltarea satelor, îmbunătățirea serviciilor de bază pentru economia și populația rurală și punerea în valoare a moștenirii rurale</i></p> <p><i>Ordonanța de Urgență a Guvernului numărul 28/2013, pentru aprobarea Programului național de dezvoltare locală – Subprogramul “Modernizarea satului românesc”</i></p>
<b>Titlu proiect</b>	<i>Modernizarea drumuri sătești și ulițe adiacente în localitățile componente ale comunei Dolhești</i>
<b>Sursa de finanțare</b>	<p>Fondul European pentru Agricultură și Dezvoltare Rurală - <i>Renovarea, dezvoltarea satelor, îmbunătățirea serviciilor de bază pentru economia și populația rurală și punerea în valoare a moștenirii rurale</i></p> <p><i>Ordonanța de Urgență a Guvernului numărul 28/2013, pentru aprobarea Programului național de dezvoltare locală – Subprogramul “Modernizarea satului românesc”</i></p>
<b>Titlu proiect</b>	<i>Prima dotare a Serviciului public de gospodărire comunală cu utilaj pentru întreținerea drumurilor în comuna Dolhești, județul Iași</i>
<b>Sursa de finanțare</b>	<p>Fondul European pentru Agricultură și Dezvoltare Rurală - <i>Renovarea, dezvoltarea satelor, îmbunătățirea serviciilor de bază pentru economia și populația rurală și punerea în valoare a moștenirii rurale</i></p> <p><i>Ordonanța de Urgență a Guvernului numărul 28/2013, pentru aprobarea Programului național de dezvoltare locală – Subprogramul “Modernizarea satului românesc”</i></p> <p><i>Bugetul local</i></p>
<b>Titlu proiect</b>	<i>Modernizarea iluminat public în localitățile componente ale comunei Dolhești</i>
<b>Sursa de</b>	Fondul European pentru Agricultură și Dezvoltare Rurală - <i>Renovarea,</i>

<b>finanțare</b>	<p><i>dezvoltarea satelor, îmbunătățirea serviciilor de bază pentru economia și populația rurală și punerea în valoare a moștenirii rurale</i></p> <p>Ordonanța de Urgență a Guvernului numărul 28/2013, pentru aprobarea Programului național de dezvoltare locală – Subprogramul “Modernizarea satului românesc”</p>
<b>Obiectiv 1.2 - Dezvoltarea infrastructurii de alimentare cu apă și a deversării apelor uzate</b>	
<b>Oportunitatea</b>	<p>Renovarea și dezvoltarea și mai ales, îmbunătățirea infrastructurii, ameliorarea calității aerului și apei nu sunt doar o cerință esențială pentru îmbunătățirea calității vieții și creșterea atractivității zonelor rurale, ci și un element foarte important pentru dezvoltarea activităților economice vizate și pentru protecția mediului.</p> <p>Localitățile trebuie să ajungă în situația de a putea concura eficient pentru atragerea de investiții, în paralel cu asigurarea unor servicii adecvate pentru comunitate și a altor servicii sociale aferente, pentru populația locală.</p> <p>Dezvoltarea infrastructurii de alimentare cu apă și a deversării apelor uzate este în concordanță cu principiile unui management durabil al mediului la nivel local și respectarea normelor de igienă pentru populația locală.</p>
<b>Impactul</b>	<p>Dezvoltarea infrastructurii de alimentare cu apă și a managementului apelor uzate. va conduce, pe termen mediu și lung la:</p> <ul style="list-style-type: none"> <li>- îmbunătățirea calității vieții populației locale;</li> <li>- managementul durabil al mediului înconjurător.</li> </ul>
<b>MĂSURI</b>	
<b>Titlu proiect</b>	<i>Înființare sistem de alimentare cu apă în satul Brădicești, comuna Dolhești, județul Iași</i>
<b>Sursa de finanțare</b>	<p>Fondul European pentru Agricultură și Dezvoltare Rurală - <i>Renovarea, dezvoltarea satelor, îmbunătățirea serviciilor de bază pentru economia și populația rurală și punerea în valoare a moștenirii rurale</i></p> <p>Ordonanța de Urgență a Guvernului numărul 28/2013, pentru aprobarea Programului național de dezvoltare locală – Subprogramul “Modernizarea satului românesc”</p>
<b>Titlu proiect</b>	<i>Înființare sistem de alimentare cu apă în satul Dolhești, comuna Dolhești, județul Iași</i>

Sursa de finanțare	<p>Fondul European pentru Agricultură și Dezvoltare Rurală - <i>Renovarea, dezvoltarea satelor, îmbunătățirea serviciilor de bază pentru economia și populația rurală și punerea în valoare a moștenirii rurale</i></p> <p>Ordonanța de Urgență a Guvernului numărul 28/2013, <i>pentru aprobarea Programului național de dezvoltare locală – Subprogramul “Modernizarea satului românesc”</i></p>
Titlu proiect	<i>Înființare sistem de alimentare cu apă în satul Pietriș, comuna Dolhești, județul Iași</i>
Sursa de finanțare	<p>Fondul European pentru Agricultură și Dezvoltare Rurală - <i>Renovarea, dezvoltarea satelor, îmbunătățirea serviciilor de bază pentru economia și populația rurală și punerea în valoare a moștenirii rurale</i></p> <p>Ordonanța de Urgență a Guvernului numărul 28/2013, <i>pentru aprobarea Programului național de dezvoltare locală – Subprogramul “Modernizarea satului românesc”</i></p>
Titlu proiect	<i>Construire rețea de canalizare și stație de epurare în satul Dolhești, comuna Dolhești, județul Iași</i>
Sursa de finanțare	<p>Fondul European pentru Agricultură și Dezvoltare Rurală - <i>Renovarea, dezvoltarea satelor, îmbunătățirea serviciilor de bază pentru economia și populația rurală și punerea în valoare a moștenirii rurale</i></p> <p>Ordonanța de Urgență a Guvernului numărul 28/2013, <i>pentru aprobarea Programului național de dezvoltare locală – Subprogramul “Modernizarea satului românesc”</i></p>
Titlu proiect	<i>Construcția rețelei de canalizare în localitățile componente ale comunei Dolhești</i>
Sursa de finanțare	<p>Fondul European pentru Agricultură și Dezvoltare Rurală - <i>Renovarea, dezvoltarea satelor, îmbunătățirea serviciilor de bază pentru economia și populația rurală și punerea în valoare a moștenirii rurale</i></p> <p>Ordonanța de Urgență a Guvernului numărul 28/2013, <i>pentru aprobarea Programului național de dezvoltare locală – Subprogramul “Modernizarea satului românesc”</i></p>
Titlu proiect	<i>Extindere Școala Dolhești – grupuri sanitare, centrală termică, bazin vidanjabil</i>

**Sursa de finanțare**

**Fondul European pentru Agricultură și Dezvoltare Rurală - *Renovarea, dezvoltarea satelor, îmbunătățirea serviciilor de bază pentru economia și populația rurală și punerea în valoare a moștenirii rurale***

**Ordonanța de Urgență a Guvernului numărul 28/2013, pentru aprobarea Programului național de dezvoltare locală – Subprogramul “Modernizarea satului românesc”**

**Bugetul Local**

#### **4.2 Direcția de dezvoltare 2 - Dezvoltarea unui mediu economic care să ducă la creșterea competitivității agenților economici și atractivitatea localității**

Economia locală este bazată în mare parte pe activități de agricultură și comerț, existând în același timp, la nivelul comunei agenți economici care sunt înregistrați și funcționează în domeniul micii industrii și construcții. Documentul strategic al comunei Dolhești trebuie să țină cont de specificul agenților economici de la nivel local, cât și de potențialul de creștere economică al localității.

Strategia de dezvoltare durabilă se axează pe susținerea și încurajarea inițiativei private la nivelul localității, cât și pe valorificarea potențialului.

Datele din analiza situației socio-economice la nivelul comunei Dolhești, pot fi prezentate următoarele concluzii:

Pe lângă faptul, că pe parcursul ultimilor ani numărul populației a înregistrat o descreștere neînsemnată, structura pe vârste marchează vădite semne de îngrijorare pentru perspectivele de dezvoltare social economică a localităților din mediul rural. Înrautățirea situației demografice din mediul rural afectează puternic atât raportul de dependență demografică cât și indicatorii de bază ocupaționali. Astfel, pe de o parte, reducerea considerabilă a natalității, iar pe de altă parte intensificarea fenomenului migrației de muncă din mediul rural au condus la îmbătrânirea populației.

Are loc o reducere considerabilă a populației ocupate. Pe fondul diminuării drastice a populației economic active populația ocupată descrește cu ritmuri și mai accelerate. Astfel, pe parcursul ultimilor ani, din cauza lipsei oportunităților de angajare în localitățile din mediul rural populația ocupată s-a redus semnificativ. Practic, majoritatea populației apte de muncă se poate orienta în cele mai multe cazuri doar spre agricultură, în special, spre prelucrarea individuală a

pământului, ca urmare a proceselor de împrăștiere. Astfel că, populația ocupată în activități agricole deține ponderea cea mai mare în structura populației ocupate.

Dezvoltarea antreprenoriatului lasă încă mult de dorit. Practic afacerile mici și mijlocii se dezvoltă doar în agricultură și în comerț. Nivelul redus al afacerilor mici și mijlocii în este determinat de lipsa unui climat favorabil, precum și al lipsei pregătirii persoanelor care doresc să inițieze o afacere în domeniul dat.

Din analiza situațională se impune formularea următoarelor recomandări în ceea ce privește ameliorarea situației privind dezvoltarea economică, astfel:

1. Asigurarea unui mecanism viabil de atragere a investițiilor publice și private, interne și externe, necesare pentru crearea unor locuri de muncă mai atractive, precum și pentru diversificarea structurii ocupaționale, în scopul asigurării unei utilizări mai eficiente a potențialului uman, diminuării rolului activităților agricole neproductive în totalul activităților economice, precum și reducerii din intensitate a exodului forței de muncă. Ea prevede:

a. organizarea cât mai frecventă a unor seminare sau ateliere de instruire în vederea creșterii capacității reprezentanților autorităților publice locale în ceea ce privește mecanismul de colaborare cu potențialii finanțatori ai proiectelor de infrastructură socială din localitățile rurale (elaborarea proiectelor sociale, a cererilor de granturi, gestionarea cât mai eficientă a resurselor financiare proprii);

b. crearea unor locuri noi de muncă din sfera socială și culturală din localitățile locale prin elaborare de programe naționale în domeniul învățământului, ocrotirii sănătății, culturii, protecției sociale etc. Această finanțare suplimentară este necesară pentru acoperirea deficitului de resurse financiare în scopul majorării salariilor, și, prin urmare, creșterii atractivității domeniilor date de activitate din mediul rural, extrem de necesare pentru dezvoltarea localităților rurale care la moment se confruntă cu deficit acut de resurse umane;

2. Elaborarea unui mecanism real de susținere a producătorilor agricoli în scopul transformării agriculturii dintr-o activitate „de supraviețuire” într-o ramură economică competitivă și profitabilă modernă, care poate face față exigențelor economiei depiață. Ea prevede:

a. deschiderea în localitățile rurale a magazinelor agricole, specializate pe îngrășăminte, semințe, etc.

b. inițierea centrelor de colectare a producției agricole;

c. susținerea întreprinderilor mici din localitate care se ocupă de prelucrarea producției agricole;



d. activizarea autorităților publice locale în ceea ce privește întreprinderea diverselor măsuri de îmbunătățirii a imaginii localității în care activează;

e. depunerea unor eforturi din partea autorităților publice locale în vederea încheierii unor contracte pe perioade îndelungate de timp între producătorii agricoli și întreprinderile de prelucrare a producției agricole;

3. Încurajarea și susținerea persoanelor din localitățile rurale care doresc să inițieze o afacere prin:

a. organizarea diverselor activități de instruire și consultanță în ceea ce privește inițierea și conducerea unei afaceri;

b. stimularea diversificării activităților economice, prin acordarea unor facilități speciale persoanelor care doresc să inițieze afaceri și în alte domenii decât în cel agrar și comercial, cum ar fi construcțiile, industria de prelucrare a producției agricole etc.;

c. depunerea unor eforturi mai consistente în ceea ce privește reanimarea meșteșugurilor populare specifice localității respective, ceea ce ar face posibil încadrarea în câmpul muncii a unei anumite părți din populația aptă de muncă;

d. depunerea eforturilor din partea autorităților publice locale în ceea ce privește facilitarea accesului agenților economici la instituțiile financiare, precum băncile agricole, companii de asigurare, bursa agricolă etc.

Direcțiile strategice propuse prin Strategia de Dezvoltare Durabilă sunt în strânsă corelare cu obiectivele și axele Planului Național de Dezvoltare Rurală. Astfel, PNDR, urmărește *creșterea competitivității sectoarelor agro-alimentar și forestier* prin 3 obiective strategice:

- Îmbunătățirea competențelor fermierilor și ale altor persoane implicate în sectoarele agro-alimentar și forestier, ca mijloc de încurajare a unui management mai bun al exploatațiilor agricole, pădurilor și unităților de procesare.
- Îmbunătățirea competitivității fermelor comerciale și de semi - subzistență și asociațiilor acestora, în paralel cu respectarea principiilor dezvoltării durabile.
- Restructurarea și modernizarea sectoarelor de procesare și marketing a produselor agricole și forestiere, în paralel cu respectarea principiilor dezvoltării durabile.

PNDR vizează *încurajarea diversificării economiei rurale și îmbunătățirea calității vieții din spațiul rural*, acesta urmând a se atinge prin intermediul a trei obiective strategice:

- Menținerea și dezvoltarea activităților economice, prin creșterea numărului de locuri de muncă;

- Creșterea atractivității zonelor rurale;
- Dezvoltarea abilităților și stimularea conștientizării actorilor locali cu privire la importanța guvernantei locale;

PNDR urmărește *Demararea și funcționarea inițiativelor de dezvoltare locală*, prin:

- Promovarea potențialului endogen al teritoriilor
- Îmbunătățirea guvernantei locale

În cadrul Direcției de Dezvoltare *Dezvoltarea unui mediu economic care să ducă la creșterea competitivității agenților economici și atractivitatea localității este* propusă o axă prioritară, în concordanță cu direcțiile strategice ale documentelor programatice la nivel național:

Obiectiv 2.1 – Încurajarea și sprijinirea inițiativei private;

Obiectiv 2.2 – Dezvoltarea infrastructurii locale de sprijinire a afacerilor

Strategia de dezvoltare propune o măsură de formare profesională în contextul legat de creșterea competitivității și diversificării produselor și activităților din agricultură și silvicultură, de restructurarea și modernizarea sectoarelor agricol și forestier, a sectoarelor de procesare și comercializare pentru produsele agricole și forestiere, de încurajarea afacerilor orientate spre piață, a cerintelor pentru o gamă largă de aptitudini economice și de management cât și de îndeplinirea obiectivului gestionării durabile a terenurilor și protecției mediului, aplicarea de tehnologii și practici prietenoase mediului și de utilizare a energiei regenerabile.

Prin intermediul acestei măsuri sunt susținute două tipuri de activități

1. Programe de formare profesională de scurtă durată (inițiere, perfecționare și specializare), cu perioade diferite de pregătire, în funcție de tematica cursului, grupul țintă și nivelul existent de pregătire al solicitanților de formare profesională în vederea îmbunătățirii și perfecționării cunoștințelor privind competențele manageriale și tehnice în domeniul agricol, forestier și agro-alimentar, introducerea de noi tehnologii și inovații, protecția mediului și agricultura ecologică, cunoașterea și respectarea condițiilor de eco-condiționalitate etc.
2. Acțiuni de informare și difuzare de cunoștințe privind schemele de sprijin ale PAC, a modului de aplicare a măsurilor pentru dezvoltare rurală. Acțiunile prevăzute a se efectua prin această măsură au un caracter colectiv și nu individual.

Tipuri de acțiuni propuse în cadrul acestei măsuri, presupun pe de o parte organizarea de sesiuni de instruire de către organizații/instituții, precum și sprijin direct acordat persoanelor care participă la sesiuni de informare și schimb de experiență:

1. Oferirea de programele de formare profesională care cuprind acțiuni din domeniile managementului, agricol, silvic și alimentar, ca de exemplu:

a) Diversificarea activităților în exploatațile agricole, îmbunătățirea calității producției, igiena și siguranța alimentelor, crearea de conditii pentru a asigura bunăstarea animalelor și sănătatea plantelor, siguranța muncii, folosirea fertilizanților și amendamentelor în agricultură în concordanță cu standardele Uniunii Europene;

b) Îmbunătățirea și încurajarea afacerilor;

c) Îmbunătățirea cunoștințelor privind protecția mediului;

d) Pregătire tehnică (noi tehnologii informaționale, introducerea de inovații, difuzarea rezultatelor cercetării și a gestionării durabile a resurselor naturale etc.);

e) Managementul durabil al terenurilor agricole și forestiere;

f) Dezvoltarea unor capacități inovative în lanțul agro-alimentar;

g) Însușirea cerințelor privind eco-condiționalitatea și aplicarea unor metode de producție compatibile cu întreținerea și ameliorarea peisajului, respectiv cu protecția mediului.

2. Sprijin financiar acordat pentru participarea fermierilor la diferite întruniri tematice, târguri, expoziții, proiecte de succes, evenimente care pot contribui la informarea acestora privind, de exemplu, noile tehnologii aplicate în diferite sectoare, sau pentru acțiuni de schimb de experiență etc.

#### **Obiectiv 2.1 - Încurajarea și sprijinirea inițiativei private**

##### **Oportunitatea**

**Creșterea, din ultimele decade, a nivelului de conștientizare asupra importanței întreprinderilor nou create și a întreprinderilor mici și mijlocii (IMM-uri) în cadrul dezvoltării economice a determinat multe administrații publice, ale căror membri provin din toate formațiunile politice și la toate nivelurile administrative, să creeze politici care să favorizeze și stimuleze crearea de noi firme.**

**De asemenea, antreprenoriatul a devenit un instrument pentru dezvoltarea economică în zonele rurale. Uniunea Europeană și țările membre ale Organizației pentru Dezvoltare și Cooperare Economică (OECD) au introdus în ultimii zece ani politici care folosesc antreprenoriatul ca un instrument esențial pentru dezvoltarea zonelor rurale.**

**În Europa, diversificarea bazei de producție a devenit un obiectiv al politicii pentru dezvoltarea rurală (Comisia europeană 1997). De asemenea, exista o cerere și interes în creștere în plasarea creării de noi afaceri ca element cheie în cadrul procesului de dezvoltare și revitalizare a zonelor europene mai puțin dezvoltate. OECD a inclus creșterea**

	<b>economică endogenă și antreprenoriatul printre principalele puncte țintă ale programului <i>New Rural Paradigm</i> (OECD 2006).</b>
<b>Impactul</b>	<ul style="list-style-type: none"> <li>• Creșterea numărului de IMM-uri și a asociațiilor agricole care își desfășoară activitatea pe raza comunei Dolhești;</li> <li>• Reducerea ratei șomajului</li> <li>• Crearea unui mediu economic sănătos la nivelul comunei, care sa atragă potențiali investitori si sa amelioreze procesul de migrare a forței de munca in străinătate;</li> <li>• Promovarea agenților economici locali pe piața regională și pe cea națională;</li> <li>• Îmbunătățirea capacității manageriale prin acțiuni de informare antreprenorială;</li> <li>• Crearea de parteneriate pentru promovarea afacerilor</li> <li>• Consolidarea bugetului local prin atragerea de noi fonduri;</li> </ul>
<b>MĂSURI</b>	
<b>Titlu proiect</b>	<i>Sprrijinirea mediului de afaceri privat prin acordarea de facilități si prin dezvoltarea de servicii publice menite să promoveze activitatea economică locală și atragerea de noi investiții</i>
<b>Sursa de finanțare</b>	<i>Programul de Dezvoltarea Capacității Administrative - Creșterea responsabilizării administrației publice.</i> <i>Bugetul local</i>
<b>Titlu proiect</b>	<i>Încurajarea formarii asociațiilor de producători agricoli prin acordarea de facilități</i>
<b>Sursa de finanțare</b>	<b>Bugetul local</b>
<b>Titlu proiect</b>	<i>Constituirea unui parteneriat între Autoritatea locală și ONG-uri care să dezvolte proiecte de educație și formare antreprenorială</i>
<b>Sursa de finanțare</b>	<b>Bugetul local</b>

<b>Titlu proiect</b>	<b><i>Sprijinirea activităților de formare profesională în domeniul agriculturii</i></b>
<b>Sursa de finanțare</b>	<b>Bugetul local</b>
<b>Obiectiv 2.2 - Dezvoltarea infrastructurii locale de sprijinire a afacerilor</b>	
<b>Oportunitatea</b>	<p>Promovarea antreprenoriatului ar trebui să devină o parte integrantă a oricărui plan de dezvoltare rurală. El este condiționat de cadrul instituțional local și de aceea nu ar trebui izolat de celelalte politici rurale. Caracterul de sector-bază al majorității politicilor rurale a creat o prăpastie între corpurile administrative care au formulat de-a lungul timpului politici rurale și cele care au promovat antreprenoriatul. Datorită importanței în creștere a antreprenoriatului și diversificarea structurii economice rurale, politicile rurale ar trebui să devină un exercițiu de guvernare încrucișată între sectoare, unind sub același scop toate deciziile publice ce afectează zonele rurale, inclusiv dezvoltarea infrastructurii publice locale.</p> <p>În cadrul analizei SWOT s-a identificat un profil agricol la nivelul satelor din cadrul comunei Dolhești și probleme legate de piețele de desfacere și posibilitatea valorificării acestora. Unitățile administrativ-teritoriale se pot implica în susținerea dezvoltării mediului de afaceri local prin dezvoltarea infrastructurii publice de dezvoltare a afacerilor.</p>
<b>MĂSURI</b>	
<b>Titlu proiect</b>	<b>Construirea unei piețe de en-gross pentru produse fructe și legume</b>
<b>Sursa de finanțare</b>	<p><b>Fondul European pentru Agricultură și Dezvoltare Rurală - <i>Renovarea, dezvoltarea satelor, îmbunătățirea serviciilor de bază pentru economia și populația rurală și punerea în valoare a moștenirii rurale</i></b>  <b>Ordonanța de Urgență a Guvernului numărul 28/2013, pentru aprobarea Programului național de dezvoltare locală – Subprogramul “Modernizarea satului românesc”</b></p>

#### **4.3 Direcția de dezvoltare 3 - Protecția mediului și a naturii**

Dezvoltarea durabilă la nivelul comunei Dolhești va fi realizată cu protejarea mediului înconjurător și a naturii, în strânsă legătură cu obiectivele Planului Național de Dezvoltare Rurală (PNDR).

Îmbunătățirea mediului și spațiului natural în zona rurală este urmărită a se realiza, conform PNDR, prin urmărirea următoarelor obiective strategice:

- Continuarea utilizării terenurilor agricole din zonele defavorizate și promovarea agriculturii durabile
- Conservarea și îmbunătățirea stării resurselor naturale și a habitatelor
- Promovarea managementului durabil al terenurilor forestiere

*Obiectivele specifice* avute în vedere, fac referire la:

- Să contribuie în zonele defavorizate - altele decât zona montană, la utilizarea continuă a terenurilor agricole, menținându-se astfel și viabilitatea spațiului rural și, de asemenea, menținându-se și susținându-se activitățile agricole durabile.
- Să contribuie la dezvoltarea rurală durabilă prin încurajarea utilizatorilor de terenuri agricole să introducă sau să continue metode de producție agricolă, compatibile cu îmbunătățirea mediului, inclusiv a biodiversității, a apei, a solului și a peisajului rural.
- Sprijinirea fermierilor prin compensarea dezavantajelor specifice rezultate din implementarea rețelei Natura 2000, pe baza obligațiilor ce revin din directivele privind protecția păsărilor și conservarea habitatelor naturale și a speciilor sălbatice.
- Creșterea suprafeței de pădure cu rol de protecție a apei, solurilor, împotriva factorilor naturali și antropici dăunători, precum și de asigurare a funcțiilor recreative, pe baza rolului multifuncțional al acestora.
- Sprijinirea proprietarilor de terenuri forestiere prin compensarea dezavantajelor specifice rezultate din implementarea rețelei Natura 2000, pe baza obligațiilor ce revin din directivele pentru protecția păsărilor și conservarea habitatelor naturale și a speciilor

Axele Prioritare prevăzute pentru direcția de dezvoltare de Protecția mediului și a naturii se vor implementa cu finanțare atât din bugetul local al comunei Dolhești cât și din finanțarea proiectelor propuse ca operațiuni de realizat în cadrul strategiei, prin intermediul următoarelor linii de finanțare:

#### **Programul de Mediu**

**Programul de protecția mediului** va trebui să urmărească, printre acțiunile identificate la nivelul intervenției:

- Creșterea gradului de acoperire a populației care beneficiază de colectarea deșeurilor municipale, și de serviciile de management de calitate corespunzătoare și la tarife acceptabile;
- Reducerea cantității de deșeurii depozitate;

- Creșterea cantității de deșeuri reciclate și valorificate
- Înființarea unor structuri eficiente de management al deșeurilor
- Reducerea numărului de situri contaminate istoric.

### **Fondul European pentru Agricultură și Dezvoltare Rurală,**

În concordanță cu obiectivele și măsurile stabilite prin Planul Național de Dezvoltare Rurală și ținând cont de posibilitățile de finanțare ale operațiunilor din cadrul Direcției de Dezvoltare Protecția mediului și a naturii, au fost stabilite 2 Axe prioritare:

Obiectiv 3.1 Managementul deșeurilor

Obiectiv 3.2 Protejarea cadrului natural și îmbunătățirea calității mediului înconjurător

#### **Obiectiv 3.1 Managementul deșeurilor**

**Oportunitatea** În analiza situațională a comunei Dolhești au fost reliefate probleme care au un impact negativ asupra mediului. Astfel s-a pus în evidență faptul că la nivelul comunei există un risc de degradarea factorilor de mediu datorită nerespectării legislației și normelor naționale în vigoare. În același timp, analiza SWOT prezintă ca punct slab la nivelul mediului intern al comunei - inexistența unei gropi de depozitare a deșeurilor, depozitarea făcându-se într-un loc neamenajat.

Managementul deșeurilor la nivelul comunei Dolhești presupune implementarea unui sistem de colectare selectivă a deșeurilor și amenajarea unui spațiu destinat depozitării acestuia.

Investiția este realizabilă, conform oportunităților mediului extern prezentate în analiza SWOT, prin accesarea programelor finanțate de Uniunea Europeană și de Guvernul României destinate proiectelor de protecția mediului în mediul rural.

**Impactul** Implementarea unui sistem de management integrat al deșeurilor presupune următoarele beneficii locale:

- implementarea normelor și legislației în vigoare în domeniul protecției mediului înconjurător;
- creșterea calității vieții populației locale;
- îmbunătățirea calității apei, aerului și solului;
- conservarea cadrului natural.

#### **MĂSURI**

**Titlu proiect** *Amenajarea unui punct ecologic de depozitare a deșeurilor menajere și animale*

**Sursa de finanțare** Programul finanțare în domeniul Mediului – Dezvoltarea sistemelor de management integrat și reabilitarea siturilor contaminate istoric– Dezvoltarea sistemelor integrate de management al deșeurilor și extinderea infrastructurii de management al deșeurilor

Ordonanța de Urgență a Guvernului numărul 28/2013, pentru aprobarea Programului național de dezvoltare locală – Subprogramul

<b>“Modernizarea satului românesc”</b>	
<b>Buget local – Cofinanțare</b>	
<b>Titlu proiect</b>	<b><i>Amenajarea de puncte de colectare selectivă a deșeurilor și achiziția de utilaje de transport</i></b>
<b>Sursa de finanțare</b>	Programul finanțare în domeniul Mediului - Implementarea sistemelor adecvate de management pentru protecția naturii  Ordonanța de Urgență a Guvernului numărul 28/2013, <i>pentru aprobarea Programului național de dezvoltare locală – Subprogramul “Modernizarea satului românesc”</i> <b>Buget local – Cofinanțare</b>
<b>Titlu proiect</b>	<b><i>Regularizarea cursurilor de apă, inclusiv amenajarea rigolelor de scurgere</i></b>
<b>Sursa de finanțare</b>	Fondul European pentru Agricultură și Dezvoltare Rurală - <i>Renovarea, dezvoltarea satelor, îmbunătățirea serviciilor de bază pentru economia și populația rurală și punerea în valoare a moștenirii rurale</i> <b>Bugetul Local</b>
<b>Titlu proiect</b>	<b><i>Dezvoltarea educației ecologice la nivelul comunității locale</i></b>
<b>Sursa de finanțare</b>	Programul finanțare în domeniul Mediului - Implementarea sistemelor adecvate de management pentru protecția naturii
<b>Obiectiv 3.2 - Protejarea cadrului natural și îmbunătățirea calității mediului înconjurător</b>	
<b>Oportunitatea</b>	Strategia de dezvoltare durabilă a comunei Dolhești este în concordanță cu principiile de protejarea cadrului natural al comunei și implicit creșterea calității mediului înconjurător. În cadrul analizei SWOT au fost prezentate ca și puncte tari ale localității, din punctul de vedere al cadrului natural sau al premiselor de conservare ale acestuia următoarele: existența la nivelul comunei a unui fond forestier deținut în co-proprietate public – privat; pe aria comunei, și în împrejurimile acesteia, nu există nicio întreprindere „mare poluatoare”. Aplicând metoda strategică de utilizarea oportunităților din mediul extern pentru valorificarea punctelor tari ale mediului intern, se pot lua în considerare următoarele oportunități în vederea protejării cadrului natural al localității: valorificarea potențialului natural al comunei prin proiecte de dezvoltare a turismului la nivel local. accesarea programelor finanțate de Uniunea Europeană și de Guvernul României destinate proiectelor de protecția mediului în mediul rural;
<b>Impactul</b>	Plecând pe necesitatea implementării unor acțiuni în vederea protejării cadrului natural și conservarea mediului înconjurător, impactul acestora va fi resimțit în: creșterea calității factorilor de mediu: aer, apă sol;



creșterea calității produselor agricole, prin îmbunătățirea calității solului; promovarea și practicarea activităților de turism și agroturism, în condițiile unui mediu înconjurător sănătos.	
<b>MĂSURI</b>	
<b>Titlu proiect</b>	<i>Susținerea implementării de metode de producție agricolă compatibile cu normele de protecția mediului</i>
<b>Sursa de finanțare</b>	<i>Fondul European pentru Agricultură și Dezvoltare Rurală - Renovarea, dezvoltarea satelor, îmbunătățirea serviciilor de bază pentru economia și populația rurală și punerea în valoare a moștenirii rurale</i>
<b>Titlu proiect</b>	<i>Campanii de informare și conștientizare cu privire la protejarea mediului</i>
<b>Sursa de finanțare</b>	<b>Program Național – Fondul de Mediu, Fondul Social European – Programul Operațional Sectorial Dezvoltarea Resurselor Umane; Cofinanțare – Buget local.</b>

#### 4.4 Direcția de dezvoltare 4 - Incluziune economică și socială

În *Strategia de Dezvoltare Durabilă* a comunei Dolhești obiectivul urmărit este creșterea calității vieții populației din localitățile componente ale comunei. Având în vedere schimbările propuse la nivelul dezvoltării mediului economic, mediul social al localității va fi dezvoltat, în concordanță cu:

**Strategia Națională de Sănătate Publică** aprobată prin Ordinul Ministrului Sănătății nr. 923 din iulie 2004, care stabilește mecanismele și direcțiile de acțiune care au ca scop îmbunătățirea stării de sănătate a populației și asigurarea unui înalt nivel de protecție a sănătății umane prin implementarea unor măsuri care vizează transformarea structurilor actuale din domeniul sănătății publice spre cele adecvate noilor concepte și abordări de la nivel internațional.

**Planul Național de Dezvoltare Rurală** care prevede *Încurajarea diversificării economiei rurale și îmbunătățirea calității vieții din spațiul rural*, ca obiectiv specific „Menținerea și dezvoltarea activităților economice, prin creșterea numărului de locuri de muncă”.

Axele Prioritare prevăzute pentru direcția de dezvoltare de *Incluziune Economică și socială* se vor implementa cu finanțare atât din bugetul local al comunei Dolhești cât și din finanțarea proiectelor propuse ca operațiuni de realizat în cadrul strategiei, prin intermediul următoarelor potențiale linii de finanțare:

**Fondul Social European** cu următoarele domenii de intervenție:

- Dezvoltarea economiei sociale;
- Îmbunătățirea accesului și participării grupurilor vulnerabile pe piața forței de muncă;

- Promovarea egalității de șanse pe piața muncii;
- Inițiative transnaționale pe piața inclusivă a muncii.

Programul prioritar național pentru proiectarea și construirea de sedii pentru așezăminte culturale de drept public, în localitățile unde nu există asemenea instituții care urmărește *realizarea de cămine și așezăminte culturale în cât mai multe localități din țară.*

Ordonanța de Urgență a Guvernului numărul 28/2013, *pentru aprobarea Programului național de dezvoltare locală – Subprogramul “Modernizarea satului românesc”* prevede, printre altele, posibilitate de finanțare a unor proiecte de realizare/extindere/reabilitare/modernizare a unor obiective culturale de interes local, respectiv biblioteci, muzee, centre culturale multifuncționale, teatre.

Pentru realizarea acestei direcții de dezvoltare *Incluziune Economică și socială*, au fost stabilite 3 Obiective prioritare, în conformitate cu documentele programatice la nivel național și cu posibilitățile de finanțare existente:

- Obiectiv 4.1 - Dezvoltarea infrastructurii de educație și formare
- Obiectiv 4.2 - Dezvoltarea facilităților și a serviciilor locale de asistență socială
- Obiectiv 4.3 - Asigurarea cadrului pentru petrecerea timpului liber

#### Obiectiv 4.1 - Dezvoltarea infrastructurii de educație și formare

**Oportunitatea** Educația este mijlocul cel mai eficace de care dispune o societate pentru a răspunde provocării viitorului. Accesul la educație este condiția *sine qua non* a participării tinerilor la viața social-economică și culturală de la toate nivelurile societății.

Învățământului preșcolar îi revin sarcini importante în pregătirea copiilor pentru școală, aceasta asigurând în bună măsură eficiența învățământului în prima sa treaptă.

A pregăti copilul preșcolar pentru școală înseamnă a-l înarma cu acele achiziții, capacități, aptitudini, abilități care să-l ajute în parcurgerea în continuare și la o altă treaptă a drumului atât de complicat în cunoașterea lumii înconjurătoare. Astfel, grădinița de copii împreună cu familia și cu societatea civilă își conectează eforturile pentru asigurarea unui învățământ preșcolar de calitate, eficient.

Este de datoria administrației locale de a optimiza procesul educațional prin înființarea de noi unități de învățământ și prin modernizarea celor existente, de a menține punctele tari aferente analizei SWOT realizată pe sistemul educațional și de a transforma oportunitățile în rezultate

**Impactul** Implementarea Axei Prioritare de Dezvoltarea infrastructurii de educație

<p>și formare, va conduce, pe termen mediu și lung la:</p> <ul style="list-style-type: none"> <li>• Îmbunătățirea procesului educațional prin asigurarea condițiilor optime de desfășurare a activităților;</li> <li>• Creșterea capacității unităților de învățământ;</li> <li>• Reducerea abandonului școlar</li> </ul>	
<b>MĂSURI</b>	
<b>Titlu proiect</b>	<i>Reabilitare școală generală – sat Brădicești</i>
<b>Sursa de finanțare</b>	<p>Fondul European pentru Agricultură și Dezvoltare Rurală - <i>Renovarea, dezvoltarea satelor, îmbunătățirea serviciilor de bază pentru economia și populația rurală și punerea în valoare a moștenirii rurale</i></p> <p>Ordonanța de Urgență a Guvernului numărul 28/2013, <i>pentru aprobarea Programului național de dezvoltare locală – Subprogramul “Modernizarea satului românesc”</i></p>
<b>Titlu proiect</b>	<i>Reabilitare școală generală - sat Pietriș</i>
<b>Sursa de finanțare</b>	<p>Fondul European pentru Agricultură și Dezvoltare Rurală - <i>Renovarea, dezvoltarea satelor, îmbunătățirea serviciilor de bază pentru economia și populația rurală și punerea în valoare a moștenirii rurale</i></p> <p>Ordonanța de Urgență a Guvernului numărul 28/2013, <i>pentru aprobarea Programului național de dezvoltare locală – Subprogramul “Modernizarea satului românesc”</i></p>
<b>Titlu operațiune</b>	<i>Construirea de grădinițe în localitățile componente ale comunei Dolhești</i>
<b>Sursa de finanțare</b>	<p>Fondul European pentru Agricultură și Dezvoltare Rurală - <i>Renovarea, dezvoltarea satelor, îmbunătățirea serviciilor de bază pentru economia și populația rurală și punerea în valoare a moștenirii rurale</i></p> <p>Ordonanța de Urgență a Guvernului numărul 28/2013, <i>pentru aprobarea Programului național de dezvoltare locală – Subprogramul “Modernizarea satului românesc”</i></p>
<b>Titlu proiect</b>	<i>Construire grădiniță sat Pietriș, comuna Dolhești, județul Iași</i>
<b>Sursa de finanțare</b>	<p>Fondul European pentru Agricultură și Dezvoltare Rurală - <i>Renovarea, dezvoltarea satelor, îmbunătățirea serviciilor de bază pentru economia și populația rurală și punerea în valoare a moștenirii rurale</i></p>

	<b>Ordonanța de Urgență a Guvernului numărul 28/2013, pentru aprobarea Programului național de dezvoltare locală – Subprogramul “Modernizarea satului românesc”</b>
<b>Titlu proiect</b>	<i>Reabilitare, modernizare și extindere sediu școală de arte și meserii Dolhești, sat Dolhești, com. Dolhești, jud. Iași</i>
<b>Sursa de finanțare</b>	Fondul European pentru Agricultură și Dezvoltare Rurală - <i>Renovarea, dezvoltarea satelor, îmbunătățirea serviciilor de bază pentru economia și populația rurală și punerea în valoare a moștenirii rurale</i>  Ordonanța de Urgență a Guvernului numărul 28/2013, pentru aprobarea Programului național de dezvoltare locală – Subprogramul “Modernizarea satului românesc”
<b>Titlu proiect</b>	<i>Dotarea cu echipamente IT și cu materiale didactice specifice a școlilor și grădinițelor</i>
<b>Sursa de finanțare</b>	Program de creșterea competitivității economice – Program național cu privire la informatizare
<b>Obiectiv 4.2 - Dezvoltarea facilităților și a serviciilor locale de asistență socială</b>	
<b>Oportunitatea</b>	<p>Analiza SWOT realizată pe domeniul social evidențiază absența, pe raza comunei Dolhești, a infrastructurii serviciilor sociale și a serviciilor conexe. Problemele de ordin social nu țin cont de bariere geografice, diferența făcând-o capacitatea administrației locale de a identifica aceste probleme și, mai mult decât atât, de a găsi soluții pentru diminuarea și rezolvarea acestora.</p> <p>Oportunitățile referitoare la sursele de finanțare, existente în mediul extern, pot fi folosite la rezolvarea problemelor sociale locale, în așa fel încât, administrația comunei Dolhești să poată oferi servicii locale de asistență socială, în conformitate cu normele naționale în vigoare.</p>
<b>Impactul</b>	<p>Implementarea operațiunilor propuse în cadrul Axei prioritare 4.2 Dezvoltarea facilităților și a serviciilor locale de asistență socială, va conduce, pe termen mediu și lung, la:</p> <ul style="list-style-type: none"> <li>• Diversificarea infrastructurii serviciilor sociale prin crearea unui cămin de bătrâni;</li> <li>• Complementaritatea sistemului public cu cel neguvernamental Sistemul public garantează acoperirea drepturilor sociale, dezvoltă și organizează serviciile prevăzute de lege și susține financiar acțiunile organizațiilor neguvernamentale. Astfel, atât sistemul public de servicii sociale, cât și cel non-guvernamental,</li> </ul>

	<p>se poate înscrie într-o politică socială unitară, coerentă, de sprijin eficient a celor aflați în nevoie;</p> <ul style="list-style-type: none"> <li>Centrarea pe familie și comunitate având ca obiectiv întărirea și dezvoltarea mediilor naturale de viață ale persoanelor (familia și comunitatea). Din această perspectivă, finalitatea serviciilor sociale este dezvoltarea capacităților individuale de funcționare și o mai buna integrare sociala a individului.</li> </ul>
<b>MĂSURI</b>	
<b>Titlu proiect</b>	<b><i>Construirea unui Cămin pentru bătrâni</i></b>
<b>Sursa de finanțare</b>	<p>Fondul Social European</p> <p>Ordonanța de Urgență a Guvernului numărul 28/2013, <i>pentru aprobarea Programului național de dezvoltare locală – Subprogramul “Modernizarea satului românesc”</i></p> <p>Cofinanțare – Buget local</p>
<b>Titlu proiect</b>	<b><i>Activarea în cadrul Primăriei a Comitetului Comunitar Consultativ (CCC)</i></b>
<b>Sursa de finanțare</b>	<p>Operațiunea, în sine, nu necesită resurse financiare, membrii CCC activând în regim de voluntariat; promovarea CCC-ului și a funcționalității acestuia se poate finanța de la bugetul local.</p>
<b>Titlu proiect</b>	<b><i>Susținerea dezvoltării activității societății civile care să monitorizeze problemele sociale la nivelul comunei</i></b>
<b>Sursa de finanțare</b>	Bugetul local
<b>Titlu proiect</b>	<b><i>Construirea unui Centru de zi</i></b>
<b>Sursa de finanțare</b>	<p>Fondul Social European</p> <p>Ordonanța de Urgență a Guvernului numărul 28/2013, <i>pentru aprobarea Programului național de dezvoltare locală – Subprogramul “Modernizarea satului românesc”</i></p> <p>Cofinanțare – Buget local</p>
<b>Titlu proiect</b>	<b><i>Construire cabinet medical în satul Brădicești, comuna Dolhești, județul Iași</i></b>

Sursa de finanțare	<p>Fondul European pentru Agricultură și Dezvoltare Rurală - <i>Renovarea, dezvoltarea satelor, îmbunătățirea serviciilor de bază pentru economia și populația rurală și punerea în valoare a moștenirii rurale</i></p> <p>Ordonanța de Urgență a Guvernului numărul 28/2013, <i>pentru aprobarea Programului național de dezvoltare locală – Subprogramul “Modernizarea satului românesc”</i></p> <p>Bugetul Local</p>
Titlu proiect	<i>Demolare și reconstruire dispensar uman – localitatea Dolhești, județul Iași</i>
Sursa de finanțare	<p>Fondul European pentru Agricultură și Dezvoltare Rurală - <i>Renovarea, dezvoltarea satelor, îmbunătățirea serviciilor de bază pentru economia și populația rurală și punerea în valoare a moștenirii rurale</i></p> <p>Ordonanța de Urgență a Guvernului numărul 28/2013, <i>pentru aprobarea Programului național de dezvoltare locală – Subprogramul “Modernizarea satului românesc”</i></p> <p>Bugetul Local</p>
Titlu proiect	<i>Construire cabinete medicale în localitățile componente ale comunei Dolhești</i>
Sursa de finanțare	<p>Fondul European pentru Agricultură și Dezvoltare Rurală - <i>Renovarea, dezvoltarea satelor, îmbunătățirea serviciilor de bază pentru economia și populația rurală și punerea în valoare a moștenirii rurale</i></p> <p>Ordonanța de Urgență a Guvernului numărul 28/2013, <i>pentru aprobarea Programului național de dezvoltare locală – Subprogramul “Modernizarea satului românesc”</i></p> <p>Bugetul Local</p>
Titlu proiect	<i>Demolare bibliotecă comunală și construire grădiniță în sat Dolhești, comuna Dolhești, județul Iași</i>
Sursa de finanțare	<p>Fondul European pentru Agricultură și Dezvoltare Rurală - <i>Renovarea, dezvoltarea satelor, îmbunătățirea serviciilor de bază pentru economia și populația rurală și punerea în valoare a moștenirii rurale</i></p> <p>Ordonanța de Urgență a Guvernului numărul 28/2013, <i>pentru aprobarea Programului național de dezvoltare locală – Subprogramul</i></p>

<b>“Modernizarea satului românesc”</b>	
<b>Bugetul Local</b>	
<b>Titlu proiect</b>	<b><i>Construire locuințe sociale pentru romi în satul Pietriș, comuna Dolhești, județul Iași</i></b>
<b>Sursa de finanțare</b>	<p>Fondul European pentru Agricultură și Dezvoltare Rurală - <i>Renovarea, dezvoltarea satelor, îmbunătățirea serviciilor de bază pentru economia și populația rurală și punerea în valoare a moștenirii rurale</i></p> <p>Ordonanța de Urgență a Guvernului numărul 28/2013, <i>pentru aprobarea Programului național de dezvoltare locală – Subprogramul “Modernizarea satului românesc”</i></p> <p><b>Bugetul Local</b></p>
<b>Obiectiv 4.3 - Asigurarea cadrului pentru petrecerea timpului liber</b>	
<b>Oportunitatea</b>	<p>În urma analizei mediului intern al comunei Dolhești s-a constatat că nu există amenajate spații necesare petrecerii timpului liber. Identificând sursele de finanțare adecvate și acțiunile ce trebuie întreprinse, se pot desprinde oportunități de acțiune în direcția asigurării de servicii publice de petrecerea timpului liber pentru populația locală:</p> <ul style="list-style-type: none"> <li>• Existența spațiului necesar amenajării unui parc;</li> <li>• Nevoia de recreare și divertisment a populației comunei;</li> </ul>
<b>Impactul</b>	<p>Impactul axei prioritare apare ca un rezultat atât al eforturilor autorității locale de a asigura atractivitatea comunei, având rezonanță și la nivel social prin satisfacerea interesului, în creștere, pentru activități recreative ale populației.</p> <p>Astfel, impactul acțiunii constă în:</p> <ul style="list-style-type: none"> <li>• dezvoltarea de servicii publice pentru petrecerea timpului liber;</li> <li>• îmbunătățirea condițiilor de viață ale populației locale.</li> </ul>
<b>MĂSURI</b>	
<b>Titlu proiect</b>	<b><i>Amenajare parcuri (spații verzi)</i></b>
<b>Sursa de finanțare</b>	<p>Fondul European pentru Agricultură și Dezvoltare Rurală - <i>Renovarea, dezvoltarea satelor, îmbunătățirea serviciilor de bază pentru economia și populația rurală și punerea în valoare a moștenirii rurale</i></p> <p>Ordonanța de Urgență a Guvernului numărul 28/2013, <i>pentru aprobarea Programului național de dezvoltare locală – Subprogramul</i></p>

<b><i>“Modernizarea satului românesc”</i></b>	
<b><i>Bugetul Local</i></b>	
<b>Titlu proiect</b>	<b><i>Modernizare centre civice în localitățile componente ale comunei Dolhești</i></b>
<b>Sursa de finanțare</b>	<b>Fondul European pentru Agricultură și Dezvoltare Rurală - <i>Renovarea, dezvoltarea satelor, îmbunătățirea serviciilor de bază pentru economia și populația rurală și punerea în valoare a moștenirii rurale</i></b> <b>Ordonanța de Urgență a Guvernului numărul 28/2013, pentru aprobarea Programului național de dezvoltare locală – Subprogramul “Modernizarea satului românesc”</b> <b><i>Bugetul Local</i></b>
<b>Titlu proiect</b>	<b><i>Construirea unor săli de sport</i></b>
<b>Sursa de finanțare</b>	<b>Ordonanța de Urgență a Guvernului numărul 28/2013, pentru aprobarea Programului național de dezvoltare locală – Subprogramul “Modernizarea satului românesc”</b> <b>Cofinanțare: Buget local</b>
<b>Titlu proiect</b>	<b><i>Sală de sport în localitatea Dolhești, comuna Dolhești, județul Iași</i></b>
<b>Sursa de finanțare</b>	<b>Ordonanța de Urgență a Guvernului numărul 28/2013, pentru aprobarea Programului național de dezvoltare locală – Subprogramul “Modernizarea satului românesc”</b> <b>Cofinanțare: Buget local</b>
<b>Titlu proiect</b>	<b><i>Modernizarea și construirea terenurilor de sport</i></b>
<b>Sursa de finanțare</b>	<b>Ordonanța de Urgență a Guvernului numărul 28/2013, pentru aprobarea Programului național de dezvoltare locală – Subprogramul “Modernizarea satului românesc”</b> <b>Cofinanțare: Buget local</b>
<b>Titlu proiect</b>	<b><i>Construirea cămin cultural sat Dolhești</i></b>
<b>Sursa de</b>	<b>Programul prioritar național pentru proiectarea și construirea de sedii</b>



<b>finanțare</b>	<p>pentru așezăminte culturale de drept public, în localitățile unde nu există asemenea instituții</p> <p><b>Ordonanța de Urgență a Guvernului numărul 28/2013, pentru aprobarea Programului național de dezvoltare locală – Subprogramul “Modernizarea satului românesc”</b></p>
<b>Titlu proiect</b>	<b><i>Construirea cămin cultural sat Brădicești</i></b>
<b>Sursa de finanțare</b>	<p>Programul prioritar național pentru proiectarea și construirea de sedii pentru așezăminte culturale de drept public, în localitățile unde nu există asemenea instituții</p> <p><b>Ordonanța de Urgență a Guvernului numărul 28/2013, pentru aprobarea Programului național de dezvoltare locală – Subprogramul “Modernizarea satului românesc”</b></p>
<b>Titlu proiect</b>	<b><i>Construirea cămin cultural sat Pietriș</i></b>
<b>Sursa de finanțare</b>	<p>Programul prioritar național pentru proiectarea și construirea de sedii pentru așezăminte culturale de drept public, în localitățile unde nu există asemenea instituții</p> <p><b>Ordonanța de Urgență a Guvernului numărul 28/2013, pentru aprobarea Programului național de dezvoltare locală – Subprogramul “Modernizarea satului românesc”</b></p>
<b>Titlu proiect</b>	<b><i>Reparație capitală la Mănăstirea Brădicești – sat Brădicești, com. Dolhești, jud. Iași</i></b>
<b>Sursa de finanțare</b>	<p>Fondul European pentru Agricultură și Dezvoltare Rurală - <b><i>Renovarea, dezvoltarea satelor, îmbunătățirea serviciilor de bază pentru economia și populația rurală și punerea în valoare a moștenirii rurale</i></b></p> <p><b>Ordonanța de Urgență a Guvernului numărul 28/2013, pentru aprobarea Programului național de dezvoltare locală – Subprogramul “Modernizarea satului românesc”</b></p> <p><b><i>Bugetul Local</i></b></p>
<b>Titlu proiect</b>	<b><i>Sală polivalentă în localitatea Brădicești , com. Dolhești, jud. Iași</i></b>
<b>Sursa de finanțare</b>	Fondul European pentru Agricultură și Dezvoltare Rurală - <b><i>Renovarea, dezvoltarea satelor, îmbunătățirea serviciilor de bază pentru economia și</i></b>

	<p><b>populația rurală și punerea în valoare a moștenirii rurale</b></p> <p><b>Ordonanța de Urgență a Guvernului numărul 28/2013, pentru aprobarea Programului național de dezvoltare locală – Subprogramul “Modernizarea satului românesc”</b></p> <p><b>Bugetul Local</b></p>
<b>Titlu proiect</b>	<b>Reabilitare, modernizare și extindere sediu primărie și consiliu local Dolhești</b>
<b>Sursa de finanțare</b>	<p>Fondul European pentru Agricultură și Dezvoltare Rurală - <b>Renovarea, dezvoltarea satelor, îmbunătățirea serviciilor de bază pentru economia și populația rurală și punerea în valoare a moștenirii rurale</b></p> <p><b>Ordonanța de Urgență a Guvernului numărul 28/2013, pentru aprobarea Programului național de dezvoltare locală – Subprogramul “Modernizarea satului românesc”</b></p> <p><b>Bugetul Local</b></p>
<b>Titlu proiect</b>	<b>Dotarea cu instrumente muzicale a fanfarei din Pietriș și asigurarea dotărilor necesare evenimentului de promovare a tradițiilor locale – Serbările Crasnei</b>
<b>Sursa de finanțare</b>	<p>Fondul European pentru Agricultură și Dezvoltare Rurală - <b>Renovarea, dezvoltarea satelor, îmbunătățirea serviciilor de bază pentru economia și populația rurală și punerea în valoare a moștenirii rurale</b></p> <p><b>Ordonanța de Urgență a Guvernului numărul 28/2013, pentru aprobarea Programului național de dezvoltare locală – Subprogramul “Modernizarea satului românesc”</b></p> <p><b>Bugetul Local</b></p>

#### **4.5 Direcția de dezvoltare 5 - Creșterea capacității de intervenție a administrației publice locale**

Pentru a răspunde nevoilor de dezvoltare ale comunei și provocărilor din mediul extern, s-a considerat oportună, introducerea, în cadrul Strategiei de Dezvoltare Durabilă a comunei Dolhești a unei direcții de dezvoltare distincte relative la creșterea capacității de intervenție a administrației publice locale.

Se vizează o intervenție la nivelul serviciilor publice care să orienteze activitatea acestora spre cetățean, cu accentul pus pe eficiență. În vederea implementării axelor prioritare prevăzute în

cadrul direcției de dezvoltare 5, se au în vedere implementare de acțiuni care să fie în concordanță cu obiectivele și domeniile de intervenție ale programelor operaționale.

Astfel, *programul de dezvoltare a capacității administrative* este destinat îmbunătățirii managementului, serviciilor, proceselor decizionale și unei descentralizări eficiente în cadrul administrației publice. Programul are în vedere Creșterea eficienței administrației publice, prin intermediul a două obiective specifice:

- Îmbunătățirea managementului ciclului de politici publice;
- Îmbunătățirea calității și eficienței furnizării serviciilor.

Programe cu finanțare europeană sau guvernamentală urmăresc punerea la dispoziție serviciile administrative prin mijloace electronice, respectiv de a crea beneficii atât pentru utilizatori (cetățeni și mediul de afaceri), cât și pentru administrația publică. Beneficiile utilizatorilor pot fi exprimate succint printr-un acces facil la serviciile administrației publice. Pentru autoritățile care utilizează tehnologia informației și comunicațiilor în scopul furnizării de servicii electronice, aceasta înseamnă noi oportunități, dar și schimbări interne la nivel organizațional. Direcția de dezvoltare 5 - *Creșterea capacității de intervenție a administrației publice locale* va fi realizată prin implementare a trei axe prioritare:

- Obiectiv 5.1 - Dezvoltarea serviciilor oferite de administrația publică locală din comuna Dolhești;
- Obiectiv 5.2 - Stabilirea de parteneriate strategice pentru implementarea strategiei de dezvoltare durabilă a comunei Dolhești;
- Obiectiv 5.3 - Îmbunătățirea accesului la informația de interes public.

#### Obiectiv 5.1 - Dezvoltarea serviciilor oferite de administrația publică locală

**Oportunitatea** Creșterea calității serviciilor publice prestate către comunitate se poate realiza în primul rând prin oferirea acestora de către autoritatea cea mai apropiată de cetățean. De aceea, descentralizarea reprezintă un element de bază al reformei administrației publice în România, acțiune care duce la întărirea puterii și rolului autorităților administrației publice locale în gestionarea serviciilor publice

Administrația publică din România parcurge un amplu și complex proces de reformă structurală, dezvoltarea serviciilor instituțiilor din administrația publică centrală și locală reprezentând o componentă fundamentală a strategiei de aliniere la standardele Uniunii Europene. Această cerință precum și reducerea birocrăției în administrație și a volumului de muncă pentru funcționarii publici pot fi asigurate prin utilizarea de soluții prin introducerea de proceduri și organizarea de departamente specializate în cadrul instituțiilor.

**Impactul** În urma implementării operațiunilor obiectivului prioritar 5.1, la nivelul

<p><b>comunei Dolhești:</b></p> <ul style="list-style-type: none"> <li>- se vor îmbunătăți serviciile publice oferite populației locale;</li> <li>- diversificarea serviciilor publice către cetățean;</li> <li>- simplificarea procedurilor de lucru;</li> <li>- creșterea eficienței actului administrativ.</li> </ul>	
<b>MĂSURI</b>	
<b>Titlu proiect</b>	<i>Perfecționarea managementului în administrația publică și coerența actului administrativ</i>
<b>Sursa de finanțare</b>	Fondul Social European, Programul de dezvoltare a capacității administrative
<b>Titlu proiect</b>	<i>Constituirea birourilor specializate în elaborarea și gestionarea proiectelor</i>
<b>Sursa de finanțare</b>	Buget local
<b>Titlu proiect</b>	<i>Implementarea și certificarea sistemelor de management al calității</i>
<b>Sursa de finanțare</b>	Fondul Social European, Programul de dezvoltare a capacității administrative
<b>Titlu proiect</b>	<i>Crearea facilităților pentru asigurarea serviciilor de intervenție în cazuri de urgență</i>
<b>Sursa de finanțare</b>	Fondul Social European, Programul de dezvoltare a capacității administrative Buget Local
<b>Obiectiv 5.2 - Stabilirea de parteneriate strategice pentru implementarea strategiei de dezvoltare durabilă</b>	
<b>Oportunitatea</b>	<p>Parteneriatele strategice sunt văzute ca instrumente pentru asigurarea coerenței inter-sectoriale și implicarea tuturor factorilor și a membrilor comunității din localitate și din zonele învecinate, în a juca un rol activ, în a-și asuma proprietatea Viziunii și responsabilitatea pentru implementare Viziunii Strategiei. De asemenea reprezintă un instrument de implementare și eficientizare a opțiunilor de dezvoltare.</p> <p>Este vizată o acțiune în direcția stabilirii de parteneriate strategice în vederea implementării strategiei de dezvoltare durabilă la nivel local și</p>

	<p>participarea la definirea direcțiilor de dezvoltare la nivel județean.</p> <p>În cadrul analizei SWOT au fost identificate ca și oportunități ale mediului extern, care pot fi utilizate în reducerea impactului punctelor slabe sau a valorificării punctelor tari următoarele:</p> <ul style="list-style-type: none"> <li>• <i>relații de cooperare</i> cu instituții similare din România și din alte state în vederea schimbului de know-how în procesul decizional la nivel local;</li> <li>• <i>participarea activă</i> la elaborarea politicilor publice și strategiilor la nivel județean și promovarea priorităților locale în contextul politicilor județene</li> </ul>
<b>Impactul</b>	<p>Implementarea operațiunilor prevăzute în cadrul obiectivului 5.2, va conduce, pe termen mediu și lung la:</p> <ul style="list-style-type: none"> <li>- creșterea capacității de programare și implementare a activităților de planificare;</li> <li>- implementarea acțiunilor prevăzute în cadrul Strategiei de Dezvoltare Durabilă a comunei Dolhești în corelație cu politicile și strategiile județene, naționale și internaționale;</li> <li>- identificare și implementarea de soluții la problemele locale identificate.</li> </ul>
<b>MĂSURI</b>	
<b>Titlu proiect</b>	<i>Dezvoltarea și coordonarea proceselor de elaborare și actualizare – implementare și monitorizare a strategiilor de dezvoltare durabilă la nivelul comunei Dolhești și la nivelul județului Iași</i>
<b>Sursa de finanțare</b>	Buget local
<b>Titlu proiect</b>	<i>Colaborarea cu autorități ale administrației publice locale și județene de la nivel național și internațional în vederea implementării și susținerii strategiei de dezvoltare durabilă a comunei Dolhești</i>
<b>Sursa de finanțare</b>	Buget local
<b>Obiectiv 5.3 - Îmbunătățirea accesului la informația de interes public</b>	
<b>Oportunitatea</b>	Promovarea accesului cetățenilor la informații guvernamentale este pe larg recunoscută drept un instrument important administrativ și al drepturilor omului menit să îmbunătățească guvernarea statului. Acest instrument promovează participarea publică, răspunderea democratică și încrederea publicului în procesul de adoptare a deciziilor.

Legea accesului la informații de interes public are un rol important în procesul de consolidare democratică: contribuie la reducerea corupției prin faptul că transparentizează procesul de luare a deciziilor, alocarea de bani publici, distribuirea posturilor etc., contribuie la refacerea încrederii în instituțiile publice tot ca efect al transparentizării actului decizional; poate crește competența civică, încurajând oamenii să solicite informații la care au dreptul, să exercite funcția de control asupra instituțiilor care funcționează din bani de la buget; sau poate ajuta instituțiile să funcționeze mai bine, reglementându-le relația cu publicul.

Guvernarea electronică poate fi o soluție de eficientizare a accesului la informația publică și reprezintă utilizarea de către autoritățile administrației publice centrale a aplicațiilor bazate pe tehnologia informației, în scopul:

- îmbunătățirii accesului la informațiile și serviciile publice ale autorităților administrației publice locale;
- eliminarea procedurilor birocratice și simplificarea metodologiilor de lucru;
- îmbunătățirea schimbului de informații și servicii între departamente;
- îmbunătățirea calității serviciilor publice la nivelul administrației publice locale.

<b>Impactul</b>	<p>Implementarea operațiunilor prevăzute în cadrul obiectivului 5, va conduce la:</p> <ul style="list-style-type: none"> <li>- <i>Participare</i> - Cetățenii sunt mai bine pregătiți să participe în procesul democratic când dispun de informație cu privire la activitățile și politicile guvernului.</li> <li>- <i>Îmbunătățirea procesului de adoptare a deciziilor</i> - deciziile ce eventual vor fi făcute publice ar fi mai mult bazate pe motive obiective și temeinice, iar încrederea în Guvern sporește dacă se știe că deciziile vor fi previzibile.</li> <li>- <i>Îmbunătățirea Eficienței</i> - se poate îmbunătăți fluxul intern de informație între structurile statale.</li> </ul>
-----------------	---

#### MĂSURI

<b>Titlu proiect</b>	<i>Asigurarea transparenței actelor administrative ale administrației publice locale</i>
<b>Sursa de finanțare</b>	Fondul Social European, Programul de dezvoltare a capacității administrative
<b>Titlu proiect</b>	<i>Informatizarea administrației publice locale, introducerea conceptului de e-guvernare</i>

**Sursa de  
finanțare**

**Program de creșterea competitivității economice – Program național cu  
privire la informatizare**

## 5. Proiecte propuse pentru perioada 2014-2020

### Direcția de dezvoltare 1 - Reabilitarea și modernizare infrastructurii

Obiectiv 1.1	MĂSURI		
Modernizarea drumurilor și a iluminatului public	Nr. crt	1	
	Titlul	<i>Modernizare drumuri de exploatație agricolă L=5,215 km, comuna Dolhești, județul Iași</i>	
	Maturitatea proiectului	Existență documentație tehnică – proiect tehnic	
	Sursa de finanțare	Fondul European pentru Agricultură și Dezvoltare Rurală - Renovarea, dezvoltarea satelor, îmbunătățirea serviciilor de bază pentru economia și populația rurală și punerea în valoare a moștenirii rurale	
		Ordonanța de Urgență a Guvernului numărul 28/2013, pentru aprobarea Programului național de dezvoltare locală – Subprogramul “Modernizarea satului românesc”	
	Perioada de realizare	A se stabili în ședința Consiliului Local de aprobare a Strategiei de Dezvoltare Durabilă	
	Nr. crt	2	
	Titlul	<i>Modernizare DS1 – km 0+000 – 0+200 (DJ244F – livada moșt. Sava Mușat) și DC 69A km 6+000-8+600 (limită intravilan satul Dolhești – limită intravilan satul Brădicești)</i>	
Maturitatea proiectului	Existență documentație tehnică – Studiu de fezabilitate		
Sursa de finanțare	Fondul European pentru Agricultură și Dezvoltare Rurală - Renovarea, dezvoltarea satelor, îmbunătățirea serviciilor de bază pentru economia și populația rurală și punerea în valoare a moștenirii rurale		



	<b>Ordonanța de Urgență a Guvernului numărul 28/2013, pentru aprobarea Programului național de dezvoltare locală – Subprogramul “Modernizarea satului românesc”</b>
Perioada de realizare	<b>A se stabili în ședința Consiliului Local de aprobare a Strategiei de Dezvoltare Durabilă</b>
Nr. crt	<b>3</b>
Titlul	<b><i>Modernizarea drumului comunal DC 69A km 6+000-8+600 și drumuri sătești în localitatea Brădicești, comuna Dolhești, județul Iași</i></b>
Maturitatea proiectului	<b>Existență documentație tehnică – Proiect tehnic</b>
Sursa de finanțare	<b>Fondul European pentru Agricultură și Dezvoltare Rurală - Renovarea, dezvoltarea satelor, îmbunătățirea serviciilor de bază pentru economia și populația rurală și punerea în valoare a moștenirii rurale</b>  <b>Ordonanța de Urgență a Guvernului numărul 28/2013, pentru aprobarea Programului național de dezvoltare locală – Subprogramul “Modernizarea satului românesc”</b>
Perioada de realizare	<b>A se stabili în ședința Consiliului Local de aprobare a Strategiei de Dezvoltare Durabilă</b>
Nr. crt	<b>4</b>
Titlul	<b>Modernizare drumuri sătești în localitatea Pietriș, comuna Dolhești, județul Iași</b>
Maturitatea proiectului	<b>Existență documentație tehnică – Proiect tehnic</b>
Sursa de finanțare	<b>Fondul European pentru Agricultură și Dezvoltare Rurală - Renovarea, dezvoltarea satelor, îmbunătățirea serviciilor de bază pentru economia și populația rurală și punerea în valoare a moștenirii rurale</b>  <b>Ordonanța de Urgență a Guvernului numărul 28/2013, pentru aprobarea Programului</b>

	<b>național de dezvoltare locală – Subprogramul “Modernizarea satului românesc”</b>
Perioada de realizare	<b>A se stabili în ședința Consiliului Local de aprobare a Strategiei de Dezvoltare Durabilă</b>
Nr. crt	<b>5</b>
Titlul	<b>Modernizarea drumuri sătești și ulițe adiacente în localitățile componente ale comunei Dolhești</b>
Maturitatea proiectului	<b>În Etapa de idee de proiect</b>
Sursa de finanțare	<b>Fondul European pentru Agricultură și Dezvoltare Rurală - Renovarea, dezvoltarea satelor, îmbunătățirea serviciilor de bază pentru economia și populația rurală și punerea în valoare a moștenirii rurale</b>  <b>Ordonanța de Urgență a Guvernului numărul 28/2013, pentru aprobarea Programului național de dezvoltare locală – Subprogramul “Modernizarea satului românesc”</b>
Perioada de realizare	<b>A se stabili în ședința Consiliului Local de aprobare a Strategiei de Dezvoltare Durabilă</b>
Nr. crt	<b>6</b>
Titlul	<b>Prima dotare a Serviciului public de gospodărire comunală cu utilaj pentru întreținerea drumurilor în comuna Dolhești, județul Iași</b>
Maturitatea proiectului	<b>Existență documentație tehnică – Studiu de fezabilitate</b>
Sursa de finanțare	<b>Fondul European pentru Agricultură și Dezvoltare Rurală - Renovarea, dezvoltarea satelor, îmbunătățirea serviciilor de bază pentru economia și populația rurală și punerea în valoare a moștenirii rurale</b>  <b>Ordonanța de Urgență a Guvernului numărul 28/2013, pentru aprobarea Programului național de dezvoltare locală – Subprogramul “Modernizarea satului românesc”</b>

<b>Bugetul local</b>	
Perioada de realizare	<b>A se stabili în ședința Consiliului Local de aprobare a Strategiei de Dezvoltare Durabilă</b>
Nr. crt	<b>7</b>
Titlul	<b>Modernizarea iluminat public în localitățile componente ale comunei Dolhești</b>
Maturitatea proiectului	<b>În Etapa de idee de proiect</b>
Sursa de finanțare	<b>Ordonanța de Urgență a Guvernului numărul 28/2013, pentru aprobarea Programului național de dezvoltare locală – Subprogramul “Modernizarea satului românesc”</b>  <b>Fondul European pentru Agricultură și Dezvoltare Rurală - Renovarea, dezvoltarea satelor, îmbunătățirea serviciilor de bază pentru economia și populația rurală și punerea în valoare a moștenirii rurale</b>
Perioada de realizare	<b>A se stabili în ședința Consiliului Local de aprobare a Strategiei de Dezvoltare Durabilă</b>
<b>Obiectiv 1.2</b>	<b>MĂSURI</b>
<b>Dezvoltarea infrastructurii de alimentare cu apă și a deversării apelor uzate</b>	
Nr. crt	<b>8</b>
Titlul	<b>Înființare sistem de alimentare cu apă în satul Brădicești, comuna Dolhești, județul Iași</b>
Maturitatea proiectului	<b>Existență documentație tehnică – Studiu de fezabilitate</b>
Sursa de finanțare	<b>Ordonanța de Urgență a Guvernului numărul 28/2013, pentru aprobarea Programului național de dezvoltare locală – Subprogramul “Modernizarea satului românesc”</b>  <b>Fondul European pentru Agricultură și Dezvoltare Rurală - Renovarea, dezvoltarea satelor, îmbunătățirea serviciilor de bază pentru economia și populația rurală și punerea în valoare a moștenirii rurale</b>

Perioada de realizare	<b>A se stabili în ședința Consiliului Local de aprobare a Strategiei de Dezvoltare Durabilă</b>
Nr. crt	<b>9</b>
Titlul	<b>Înființare sistem de alimentare cu apă în satul Dolhești, comuna Dolhești, județul Iași</b>
Maturitatea proiectului	<b>Existență documentație tehnică – Studiu de fezabilitate</b>
Sursa de finanțare	<b>Ordonanța de Urgență a Guvernului numărul 28/2013, pentru aprobarea Programului național de dezvoltare locală – Subprogramul “Modernizarea satului românesc”  Fondul European pentru Agricultură și Dezvoltare Rurală - Renovarea, dezvoltarea satelor, îmbunătățirea serviciilor de bază pentru economia și populația rurală și punerea în valoare a moștenirii rurale</b>
Perioada de realizare	<b>A se stabili în ședința Consiliului Local de aprobare a Strategiei de Dezvoltare Durabilă</b>
Nr. crt	<b>10</b>
Titlul	<b>Înființare sistem de alimentare cu apă în satul Pietriș, comuna Dolhești, județul Iași</b>
Maturitatea proiectului	<b>Existență documentație tehnică – Studiu de fezabilitate</b>
Sursa de finanțare	<b>Ordonanța de Urgență a Guvernului numărul 28/2013, pentru aprobarea Programului național de dezvoltare locală – Subprogramul “Modernizarea satului românesc”  Fondul European pentru Agricultură și Dezvoltare Rurală - Renovarea, dezvoltarea satelor, îmbunătățirea serviciilor de bază pentru economia și populația rurală și punerea în valoare a moștenirii rurale</b>
Perioada de realizare	<b>A se stabili în ședința Consiliului Local de aprobare a Strategiei de Dezvoltare Durabilă</b>
Nr. crt	<b>11</b>

Titlul	<b>Construire rețea de canalizare și stație de epurare în satul Dolhești, comuna Dolhești, județul Iași</b>
Maturitatea proiectului	<b>Existență documentație tehnică – Studiu de fezabilitate</b>
Sursa de finanțare	<b>Ordonanța de Urgență a Guvernului numărul 28/2013, pentru aprobarea Programului național de dezvoltare locală – Subprogramul “Modernizarea satului românesc” Fondul European pentru Agricultură și Dezvoltare Rurală - Renovarea, dezvoltarea satelor, îmbunătățirea serviciilor de bază pentru economia și populația rurală și punerea în valoare a moștenirii rurale</b>
Perioada de realizare	<b>A se stabili în ședința Consiliului Local de aprobare a Strategiei de Dezvoltare Durabilă</b>
Nr. crt	<b>12</b>
Titlul	<b>Construcția rețelei de canalizare în localitățile componente ale comunei Dolhești</b>
Maturitatea proiectului	<b>În Etapa de idee de proiect</b>
Sursa de finanțare	<b>Ordonanța de Urgență a Guvernului numărul 28/2013, pentru aprobarea Programului național de dezvoltare locală – Subprogramul “Modernizarea satului românesc” Fondul European pentru Agricultură și Dezvoltare Rurală - Renovarea, dezvoltarea satelor, îmbunătățirea serviciilor de bază pentru economia și populația rurală și punerea în valoare a moștenirii rurale</b>
Perioada de realizare	<b>A se stabili în ședința Consiliului Local de aprobare a Strategiei de Dezvoltare Durabilă</b>
Nr. crt	<b>13</b>
Titlul	<b>Extindere Școala Dolhești – grupuri sanitare, centrală termică, bazin vidanjabil</b>

	Maturitatea proiectului	<b>Existență documentație tehnică</b>
	Sursa de finanțare	<b>Ordonanța de Urgență a Guvernului numărul 28/2013, pentru aprobarea Programului național de dezvoltare locală – Subprogramul “Modernizarea satului românesc” Bugetul Local</b>
	Perioada de realizare	<b>A se stabili în ședința Consiliului Local de aprobare a Strategiei de Dezvoltare Durabilă</b>
<b>Direcția de dezvoltare 2 - Dezvoltarea unui mediu economic care să ducă la creșterea competitivității agenților economici și atractivitatea localității</b>		
<b>MĂSURI</b>		
<b>Obiectiv 2.1 Încurajarea și sprijinirea inițiativei private</b>	Nr. crt	<b>14</b>
	Titlul	<b>Sprijinirea mediului de afaceri privat prin acordarea de facilități și prin dezvoltarea de servicii publice menite să promoveze activitatea economică locală și atragerea de noi investiții</b>
	Maturitatea proiectului	<b>În Etapa de inițiativă</b>
	Sursa de finanțare	<b>Fondul Social European, Programul de dezvoltare a capacității administrative Bugetul Local</b>
	Perioada de realizare	<b>A se stabili în ședința Consiliului Local de aprobare a Strategiei de Dezvoltare Durabilă</b>
	Nr. crt	<b>15</b>
	Titlul	<b>Încurajarea formării asociațiilor de producători agricoli prin acordarea de facilități</b>
	Maturitatea proiectului	<b>În Etapa de inițiativă</b>
	Sursa de finanțare	<b>Bugetul local</b>

Perioada de realizare	<b>A se stabili în ședința Consiliului Local de aprobare a Strategiei de Dezvoltare Durabilă</b>
Nr. crt	<b>16</b>
Titlul	<b>Constituirea unui parteneriat între Autoritatea locală și ONG-uri care să dezvolte proiecte de educație și formare antreprenorială</b>
Maturitatea proiectului	<b>În Etapa de inițiativă</b>
Sursa de finanțare	<b>Bugetul local</b>
Perioada de realizare	<b>A se stabili în ședința Consiliului Local de aprobare a Strategiei de Dezvoltare Durabilă</b>
Nr. crt	<b>17</b>
Titlul	<b>Spreținirea activităților de formare profesională în domeniul agriculturii</b>
Maturitatea proiectului	<b>În Etapa de inițiativă</b>
Sursa de finanțare	<b>Bugetul local</b>
Perioada de realizare	<b>A se stabili în ședința Consiliului Local de aprobare a Strategiei de Dezvoltare Durabilă</b>
<b>Obiectiv 2.2 Dezvoltarea infrastructurii locale de sprijinire a afacerilor</b>	<b>MĂSURI</b>
Nr. crt	<b>18</b>
Titlul	<b>Construirea unei piețe de en-gross pentru produse fructe și legume</b>
Maturitatea proiectului	<b>În Etapa de inițiativă</b>
Sursa de finanțare	<b>Fondul European pentru Agricultură și Dezvoltare Rurală - Renovarea, dezvoltarea satelor, îmbunătățirea serviciilor de bază pentru economia și populația rurală și punerea în valoare</b>

		<p><b>a moștenirii rurale</b></p> <p><b>Ordonanța de Urgență a Guvernului numărul 28/2013, pentru aprobarea Programului național de dezvoltare locală – Subprogramul “Modernizarea satului românesc”</b></p> <p><b>Bugetul Local - Cofinanțare</b></p>
Perioada de realizare		<b>A se stabili în ședința Consiliului Local de aprobare a Strategiei de Dezvoltare Durabilă</b>
<b>Direcția de dezvoltare 3 - Protecția mediului și a naturii</b>		
<b>Obiectiv 3.1</b>		<b>MĂSURI</b>
<b>Managementul deșeurilor</b>	Nr. crt	<b>19</b>
	Titlul	<b>Amenajarea unui punct ecologic de depozitare a deșeurilor menajere și animale</b>
	Maturitatea proiectului	<b>În Etapa de inițiativă</b>
	Sursa de finanțare	<p><b>Programul finanțare în domeniul Mediului – Dezvoltarea sistemelor de management integrat și reabilitarea siturilor contaminate istoric– Dezvoltarea sistemelor integrate de management al deșeurilor și extinderea infrastructurii de management al deșeurilor</b></p> <p><b>Ordonanța de Urgență a Guvernului numărul 28/2013, pentru aprobarea Programului național de dezvoltare locală – Subprogramul “Modernizarea satului românesc”</b></p>
	Perioada de realizare	<b>A se stabili în ședința Consiliului Local de aprobare a Strategiei de Dezvoltare Durabilă</b>
	Nr. crt	<b>20</b>
	Titlul	<b>Amenajarea de puncte de colectare selectivă a deșeurilor și achiziția de utilaje de transport</b>



Maturitatea proiectului	<b>În Etapa de inițiativă</b>
Sursa de finanțare	<b>Programul finanțare în domeniul Mediului – Dezvoltarea sistemelor de management integrat și reabilitarea siturilor contaminate istoric– Dezvoltarea sistemelor integrate de management al deșeurilor și extinderea infrastructurii de management al deșeurilor Ordonanța de Urgență a Guvernului numărul 28/2013, pentru aprobarea Programului național de dezvoltare locală – Subprogramul “Modernizarea satului românesc”</b>
Perioada de realizare	<b>A se stabili în ședința Consiliului Local de aprobare a Strategiei de Dezvoltare Durabilă</b>
Nr. crt	<b>21</b>
Titlul	<b>Regularizarea cursurilor de apă, inclusiv amenajarea rigolelor de scurgere</b>
Maturitatea proiectului	<b>În Etapa de inițiativă</b>
Sursa de finanțare	<b>Fondul European pentru Agricultură și Dezvoltare Rurală - Renovarea, dezvoltarea satelor, îmbunătățirea serviciilor de bază pentru economia și populația rurală și punerea în valoare a moștenirii rurale</b>
Perioada de realizare	<b>A se stabili în ședința Consiliului Local de aprobare a Strategiei de Dezvoltare Durabilă</b>
Nr. crt	<b>22</b>
Titlul	<b>Dezvoltarea educației ecologice la nivelul comunității locale</b>
Maturitatea proiectului	<b>În Etapa de inițiativă</b>
Sursa de finanțare	<b>Programul finanțare în domeniul Mediului - Implementarea sistemelor adecvate de management pentru protecția naturii Bugetul Local</b>

Perioada de realizare	<b>A se stabili în ședința Consiliului Local de aprobare a Strategiei de Dezvoltare Durabilă</b>	
Obiectiv 3.2 - Protejarea cadrului natural și îmbunătățirea calității mediului înconjurător	<b>MĂSURI</b>	
	Nr. crt	<b>23</b>
	Titlul	<b>Susținerea implementării de metode de producție agricolă compatibile cu normele de protecția mediului</b>
	Maturitatea proiectului	<b>În Etapa de inițiativă</b>
	Sursa de finanțare	<b>Fondul European pentru Agricultură și Dezvoltare Rurală - Măsurile pentru utilizarea durabilă a terenurilor agricole</b>
	Perioada de realizare	<b>A se stabili în ședința Consiliului Local de aprobare a Strategiei de Dezvoltare Durabilă</b>
	Nr. crt	<b>24</b>
	Titlul	<b>Campanii de informare și conștientizare cu privire la protejarea mediului</b>
	Maturitatea proiectului	<b>În Etapa de inițiativă</b>
	Sursa de finanțare	<b>Program Național – Fondul de Mediu, Fondul Social European – Programul Operațional Sectorial Dezvoltarea Resurselor Umane; Cofinanțare – Buget local.</b>
Perioada de realizare	<b>A se stabili în ședința Consiliului Local de aprobare a Strategiei de Dezvoltare Durabilă</b>	
<b>Direcția de dezvoltare 4 – Incluziune economică și socială</b>		

<b>Obiectiv 4.1 - Dezvoltarea infrastructurii de educație și formare</b>		<b>MĂSURI</b>	
Nr. crt		<b>25</b>	
Titlul	<b>Reabilitare școală generală – sat Brădicești, comuna Dolhești, județul Iași</b>		
Maturitatea proiectului	<b>În Etapa de inițiativă</b>		
Sursa de finanțare	<b>Ordonanța de Urgență a Guvernului numărul 28/2013, pentru aprobarea Programului național de dezvoltare locală – Subprogramul “Modernizarea satului românesc”</b> <b>Fondul European pentru Agricultură și Dezvoltare Rurală - Renovarea, dezvoltarea satelor, îmbunătățirea serviciilor de bază pentru economia și populația rurală și punerea în valoare a moștenirii rurale</b>		
Perioada de realizare	<b>A se stabili în ședința Consiliului Local de aprobare a Strategiei de Dezvoltare Durabilă</b>		
Nr. crt		<b>26</b>	
Titlul	<b>Reabilitare școală generală - sat Pietriș, comuna Dolhești, județul Iași</b>		
Maturitatea proiectului	<b>În Etapa de inițiativă</b>		
Sursa de finanțare	<b>Ordonanța de Urgență a Guvernului numărul 28/2013, pentru aprobarea Programului național de dezvoltare locală – Subprogramul “Modernizarea satului românesc”</b> <b>Fondul European pentru Agricultură și Dezvoltare Rurală - Renovarea, dezvoltarea satelor, îmbunătățirea serviciilor de bază pentru economia și populația rurală și punerea în valoare a moștenirii rurale</b>		
Perioada de realizare	<b>A se stabili în ședința Consiliului Local de aprobare a Strategiei de Dezvoltare Durabilă</b>		
Nr. crt		<b>27</b>	

Titlul	<b>Construirea de grădinițe în localitățile componente ale comunei Dolhești</b>
Maturitatea proiectului	<b>În Etapa de inițiativă</b>
Sursa de finanțare	<b>Ordonanța de Urgență a Guvernului numărul 28/2013, pentru aprobarea Programului național de dezvoltare locală – Subprogramul “Modernizarea satului românesc”  Fondul European pentru Agricultură și Dezvoltare Rurală - Renovarea, dezvoltarea satelor, îmbunătățirea serviciilor de bază pentru economia și populația rurală și punerea în valoare a moștenirii rurale</b>
Perioada de realizare	<b>A se stabili în ședința Consiliului Local de aprobare a Strategiei de Dezvoltare Durabilă</b>
Nr. crt	<b>28</b>
Titlul	<b>Construire grădiniță sat Pietriș, comuna Dolhești, județul Iași</b>
Maturitatea proiectului	<b>Există documentație tehnică – Proiect tehnic</b>
Sursa de finanțare	<b>Ordonanța de Urgență a Guvernului numărul 28/2013, pentru aprobarea Programului național de dezvoltare locală – Subprogramul “Modernizarea satului românesc”  Fondul European pentru Agricultură și Dezvoltare Rurală - Renovarea, dezvoltarea satelor, îmbunătățirea serviciilor de bază pentru economia și populația rurală și punerea în valoare a moștenirii rurale</b>
Perioada de realizare	<b>A se stabili în ședința Consiliului Local de aprobare a Strategiei de Dezvoltare Durabilă</b>
Nr. crt	<b>29</b>
Titlul	<b>Reabilitare, modernizare și extindere sediu școală de arte și meserii Dolhești, sat Dolhești, com. Dolhești, jud. Iași</b>

	<b>Maturitatea proiectului</b>	<b>Există documentație tehnică – Studiu de fezabilitate</b>
	<b>Sursa de finanțare</b>	<b>Ordonanța de Urgență a Guvernului numărul 28/2013, pentru aprobarea Programului național de dezvoltare locală – Subprogramul “Modernizarea satului românesc” Fondul European pentru Agricultură și Dezvoltare Rurală - Renovarea, dezvoltarea satelor, îmbunătățirea serviciilor de bază pentru economia și populația rurală și punerea în valoare a moștenirii rurale</b>
	<b>Perioada de realizare</b>	<b>A se stabili în ședința Consiliului Local de aprobare a Strategiei de Dezvoltare Durabilă</b>
	<b>Nr. crt</b>	<b>30</b>
	<b>Titlul</b>	<b>Dotarea cu echipamente IT și cu materiale didactice specifice a școlilor și grădinițelor</b>
	<b>Maturitatea proiectului</b>	<b>În Etapa de inițiativă</b>
	<b>Sursa de finanțare</b>	<b>Program de creșterea competitivității economice – Program național cu privire la informatizare</b>
	<b>Perioada de realizare</b>	<b>A se stabili în ședința Consiliului Local de aprobare a Strategiei de Dezvoltare Durabilă</b>
<b>Obiectiv 4.2 - Dezvoltarea facilităților și a serviciilor locale de asistență socială</b>		<b>MĂSURI</b>
	<b>Nr. crt</b>	<b>31</b>
	<b>Titlul</b>	<b>Construirea unui Cămin pentru bătrâni</b>
	<b>Maturitatea proiectului</b>	<b>În Etapa de inițiativă</b>
	<b>Sursa de finanțare</b>	<b>Ordonanța de Urgență a Guvernului numărul 28/2013, pentru aprobarea Programului național de dezvoltare locală – Subprogramul “Modernizarea satului românesc” Fondul Social European</b>

<b>Cofinanțare – Buget local</b>	
Perioada de realizare	<b>A se stabili în ședința Consiliului Local de aprobare a Strategiei de Dezvoltare Durabilă</b>
Nr. crt	<b>32</b>
Titlul	<b>Activarea in cadrul Primăriei a Comitetului Comunitar Consultativ (CCC)</b>
Maturitatea proiectului	<b>În Etapa de inițiativă</b>
Sursa de finanțare	<b>Operațiunea, in sine, nu necesita resurse financiare, membrii CCC activând in regim de voluntariat; promovarea CCC-ului si a funcționalității acestuia se poate finanța de la bugetul local.</b>
Perioada de realizare	<b>A se stabili în ședința Consiliului Local de aprobare a Strategiei de Dezvoltare Durabilă</b>
Nr. crt	<b>33</b>
Titlul	<b>Susținerea dezvoltării activității societății civile care sa monitorizeze problemele sociale la nivelul comunei</b>
Maturitatea proiectului	<b>În Etapa de inițiativă</b>
Sursa de finanțare	<b>Bugetul local</b>
Perioada de realizare	<b>A se stabili în ședința Consiliului Local de aprobare a Strategiei de Dezvoltare Durabilă</b>
Nr. crt	<b>34</b>
Titlul	<b>Construirea unui Centru de zi</b>

Maturitatea proiectului	<b>În Etapa de inițiativă</b>
Sursa de finanțare	<b>Fondul Social European</b> <b>Ordonanța de Urgență a Guvernului numărul 28/2013, pentru aprobarea Programului național de dezvoltare locală – Subprogramul “Modernizarea satului românesc”</b> <b>Cofinanțare – Buget local</b>
Perioada de realizare	<b>A se stabili în ședința Consiliului Local de aprobare a Strategiei de Dezvoltare Durabilă</b>
Nr. crt	<b>35</b>
Titlul	<b>Construire cabinet medical în satul Brădicești, comuna Dolhești, județul Iași</b>
Maturitatea proiectului	<b>Există documentație tehnică – Proiect tehnic</b>
Sursa de finanțare	<b>Fondul European pentru Agricultură și Dezvoltare Rurală - Renovarea, dezvoltarea satelor, îmbunătățirea serviciilor de bază pentru economia și populația rurală și punerea în valoare a moștenirii rurale</b> <b>Ordonanța de Urgență a Guvernului numărul 28/2013, pentru aprobarea Programului național de dezvoltare locală – Subprogramul “Modernizarea satului românesc”</b> <b>Fondul Social European</b> <b>Cofinanțare – Buget local</b>
Perioada de realizare	<b>A se stabili în ședința Consiliului Local de aprobare a Strategiei de Dezvoltare Durabilă</b>
Nr. crt	<b>36</b>
Titlul	<b>Demolare și reconstruire dispensar uman – localitatea Dolhești, județul Iași</b>
Maturitatea proiectului	<b>Există documentație tehnică – Studiu de fezabilitate</b>

Sursa de finanțare	<p><b>Fondul European pentru Agricultură și Dezvoltare Rurală - Renovarea, dezvoltarea satelor, îmbunătățirea serviciilor de bază pentru economia și populația rurală și punerea în valoare a moștenirii rurale</b></p> <p><b>Ordonanța de Urgență a Guvernului numărul 28/2013, pentru aprobarea Programului național de dezvoltare locală – Subprogramul “Modernizarea satului românesc”</b></p> <p><b>Fondul Social European</b></p> <p><b>Cofinanțare – Buget local</b></p>
Perioada de realizare	<b>A se stabili în ședința Consiliului Local de aprobare a Strategiei de Dezvoltare Durabilă</b>
Nr. crt	<b>37</b>
Titlul	<b>Construire cabinete medicale în localitățile componente ale comunei Dolhești</b>
Maturitatea proiectului	<b>În Etapa de inițiativă</b>
Sursa de finanțare	<p><b>Fondul European pentru Agricultură și Dezvoltare Rurală - Renovarea, dezvoltarea satelor, îmbunătățirea serviciilor de bază pentru economia și populația rurală și punerea în valoare a moștenirii rurale</b></p> <p><b>Ordonanța de Urgență a Guvernului numărul 28/2013, pentru aprobarea Programului național de dezvoltare locală – Subprogramul “Modernizarea satului românesc”</b></p> <p><b>Fondul Social European</b></p> <p><b>Cofinanțare – Buget local</b></p>
Perioada de realizare	<b>A se stabili în ședința Consiliului Local de aprobare a Strategiei de Dezvoltare Durabilă</b>
Nr. crt	<b>38</b>



Titlul	<b>Demolare bibliotecă comunală și construire grădiniță în sat Dolhești, comuna Dolhești, județul Iași</b>
Maturitatea proiectului	<b>Există documentație tehnică – Studiu de fezabilitate</b>
Sursa de finanțare	<b>Fondul European pentru Agricultură și Dezvoltare Rurală - Renovarea, dezvoltarea satelor, îmbunătățirea serviciilor de bază pentru economia și populația rurală și punerea în valoare a moștenirii rurale</b>  <b>Ordonanța de Urgență a Guvernului numărul 28/2013, pentru aprobarea Programului național de dezvoltare locală – Subprogramul “Modernizarea satului românesc”</b>  <b>Fondul Social European</b>  <b>Cofinanțare – Buget local</b>
Perioada de realizare	<b>A se stabili în ședința Consiliului Local de aprobare a Strategiei de Dezvoltare Durabilă</b>
Nr. crt	<b>39</b>
Titlul	<b>Construire locuințe sociale pentru romi în satul Pietriș, comuna Dolhești, județul Iași</b>
Maturitatea proiectului	<b>Există documentație tehnică</b>
Sursa de finanțare	<b>Fondul European pentru Agricultură și Dezvoltare Rurală - Renovarea, dezvoltarea satelor, îmbunătățirea serviciilor de bază pentru economia și populația rurală și punerea în valoare a moștenirii rurale</b>  <b>Ordonanța de Urgență a Guvernului numărul 28/2013, pentru aprobarea Programului național de dezvoltare locală – Subprogramul “Modernizarea satului românesc”</b>  <b>Fondul Social European</b>  <b>Cofinanțare – Buget local</b>

	Perioada de realizare	<b>A se stabili în ședința Consiliului Local de aprobare a Strategiei de Dezvoltare Durabilă</b>
<b>Axa prioritara 4.3 - Asigurarea cadrlui pentru petrecerea timpului liber</b>		<b>MĂSURI</b>
	Nr. crt	<b>40</b>
	Titlul	<b>Amenajare parcuri (spații verzi)</b>
	Maturitatea proiectului	<b>În Etapa de inițiativă</b>
	Sursa de finanțare	<b>Ordonanța de Urgență a Guvernului numărul 28/2013, pentru aprobarea Programului național de dezvoltare locală – Subprogramul “Modernizarea satului românesc”</b> <b>Fondul European pentru Agricultură și Dezvoltare Rurală - Renovarea, dezvoltarea satelor, îmbunătățirea serviciilor de bază pentru economia și populația rurală și punerea în valoare a moștenirii rurale</b> <b>Bugetul local</b>
	Perioada de realizare	<b>A se stabili în ședința Consiliului Local de aprobare a Strategiei de Dezvoltare Durabilă</b>
	Nr. crt	<b>41</b>
	Titlul	<b><i>Modernizare centre civice în localitățile componente ale comunei Dolhești</i></b>
	Maturitatea proiectului	<b>În Etapa de inițiativă</b>
	Sursa de finanțare	<b>Ordonanța de Urgență a Guvernului numărul 28/2013, pentru aprobarea Programului național de dezvoltare locală – Subprogramul “Modernizarea satului românesc”</b> <b>Fondul European pentru Agricultură și Dezvoltare Rurală - Renovarea, dezvoltarea satelor, îmbunătățirea serviciilor de bază pentru economia și populația rurală și punerea în valoare a moștenirii rurale</b>

<b>Bugetul local</b>	
Perioada de realizare	<b>A se stabili în ședința Consiliului Local de aprobare a Strategiei de Dezvoltare Durabilă</b>
Nr. crt	<b>42</b>
Titlul	<b>Construirea unor săli de sport</b>
Maturitatea proiectului	<b>În Etapa de inițiativă</b>
Sursa de finanțare	<b>Ordonanța de Urgență a Guvernului numărul 28/2013, pentru aprobarea Programului național de dezvoltare locală – Subprogramul “Modernizarea satului românesc”</b> <b>Cofinanțare: Buget local</b>
Perioada de realizare	<b>A se stabili în ședința Consiliului Local de aprobare a Strategiei de Dezvoltare Durabilă</b>
Nr. crt	<b>43</b>
Titlul	<b>Sală de sport în localitatea Dolhești, comuna Dolhești, județul Iași</b>
Maturitatea proiectului	<b>Există documentație tehnică – Studiu de fezabilitate</b>
Sursa de finanțare	<b>Ordonanța de Urgență a Guvernului numărul 28/2013, pentru aprobarea Programului național de dezvoltare locală – Subprogramul “Modernizarea satului românesc”</b> <b>Cofinanțare: Buget local</b>
Perioada de realizare	<b>A se stabili în ședința Consiliului Local de aprobare a Strategiei de Dezvoltare Durabilă</b>
Nr. crt	<b>44</b>
Titlul	<b>Modernizarea și construirea terenurilor de sport</b>
Maturitatea proiectului	<b>În fază de inițiativă</b>

Sursa de finanțare	<b>Ordonanța de Urgență a Guvernului numărul 28/2013, pentru aprobarea Programului național de dezvoltare locală – Subprogramul “Modernizarea satului românesc”</b>
	<b>Cofinanțare: Buget local</b>
Perioada de realizare	<b>A se stabili în ședința Consiliului Local de aprobare a Strategiei de Dezvoltare Durabilă</b>
Nr. crt	<b>45</b>
Titlul	<b>Construirea cămin cultural sat Dolhești</b>
Maturitatea proiectului	<b>În fază de inițiativă</b>
Sursa de finanțare	<b>Ordonanța de Urgență a Guvernului numărul 28/2013, pentru aprobarea Programului național de dezvoltare locală – Subprogramul “Modernizarea satului românesc”</b>
Perioada de realizare	<b>A se stabili în ședința Consiliului Local de aprobare a Strategiei de Dezvoltare Durabilă</b>
Nr. crt	<b>46</b>
Titlul	<b>Construire cămin cultural sat Brădicești</b>
Maturitatea proiectului	<b>În Etapa de inițiativă</b>
Sursa de finanțare	<b>Ordonanța de Urgență a Guvernului numărul 28/2013, pentru aprobarea Programului național de dezvoltare locală – Subprogramul “Modernizarea satului românesc”</b>
Perioada de realizare	<b>A se stabili în ședința Consiliului Local de aprobare a Strategiei de Dezvoltare Durabilă</b>
Nr. crt	<b>47</b>
Titlul	<b>Construire cămin cultural sat Pietriș</b>
Maturitatea proiectului	<b>În Etapa de inițiativă</b>

Sursa de finanțare	<b>Ordonanța de Urgență a Guvernului numărul 28/2013, pentru aprobarea Programului național de dezvoltare locală – Subprogramul “Modernizarea satului românesc”</b>
Perioada de realizare	<b>A se stabili în ședința Consiliului Local de aprobare a Strategiei de Dezvoltare Durabilă</b>
Nr. crt	<b>48</b>
Titlul	<b>Reparație capitală la Mănăstirea Brădicești – sat Brădicești , com. Dolhești, jud. Iași</b>
Maturitatea proiectului	<b>Existență documentație tehnică – Studiu de fezabilitate</b>
Sursa de finanțare	<b>Fondul European pentru Agricultură și Dezvoltare Rurală - Renovarea, dezvoltarea satelor, îmbunătățirea serviciilor de bază pentru economia și populația rurală și punerea în valoare a moștenirii rurale</b> <b>Ordonanța de Urgență a Guvernului numărul 28/2013, pentru aprobarea Programului național de dezvoltare locală – Subprogramul “Modernizarea satului românesc”</b> <b>Bugetul Local</b>
Perioada de realizare	<b>A se stabili în ședința Consiliului Local de aprobare a Strategiei de Dezvoltare Durabilă</b>
Nr. crt	<b>49</b>
Titlul	<b>Sală polivalentă în localitatea Brădicești , com. Dolhești, jud. Iași</b>
Maturitatea proiectului	<b>Existență documentație tehnică – Proiect tehnic</b>
Sursa de finanțare	<b>Fondul European pentru Agricultură și Dezvoltare Rurală - Renovarea, dezvoltarea satelor, îmbunătățirea serviciilor de bază pentru economia și populația rurală și punerea în valoare a moștenirii rurale</b> <b>Ordonanța de Urgență a Guvernului numărul 28/2013, pentru aprobarea Programului</b>

	<b>național de dezvoltare locală – Subprogramul “Modernizarea satului românesc” Bugetul Local</b>
Perioada de realizare	<b>A se stabili în ședința Consiliului Local de aprobare a Strategiei de Dezvoltare Durabilă</b>
Nr. crt	<b>50</b>
Titlul	<b>Reabilitare, modernizare și extindere sediu primărie și consiliu local Dolhești</b>
Maturitatea proiectului	<b>Existență documentație tehnică – Proiect tehnic</b>
Sursa de finanțare	<b>Fondul European pentru Agricultură și Dezvoltare Rurală - Renovarea, dezvoltarea satelor, îmbunătățirea serviciilor de bază pentru economia și populația rurală și punerea în valoare a moștenirii rurale  Ordonanța de Urgență a Guvernului numărul 28/2013, pentru aprobarea Programului național de dezvoltare locală – Subprogramul “Modernizarea satului românesc” Bugetul Local</b>
Perioada de realizare	<b>A se stabili în ședința Consiliului Local de aprobare a Strategiei de Dezvoltare Durabilă</b>
Nr. crt	<b>51</b>
Titlul	<b>Dotarea cu instrumente muzicale a fanfarei din Pietriș și asigurarea dotărilor necesare evenimentului de promovare a tradițiilor locale – Serbările Crasnei</b>
Maturitatea proiectului	<b>Existență documentație tehnică – Studiu de fezabilitate</b>
Sursa de finanțare	<b>Fondul European pentru Agricultură și Dezvoltare Rurală - Renovarea, dezvoltarea satelor, îmbunătățirea serviciilor de bază pentru economia și populația rurală și punerea în valoare a moștenirii rurale</b>

	<b>Ordonanța de Urgență a Guvernului numărul 28/2013, pentru aprobarea Programului național de dezvoltare locală – Subprogramul “Modernizarea satului românesc”</b>
	<b>Bugetul Local</b>
Perioada de realizare	<b>A se stabili în ședința Consiliului Local de aprobare a Strategiei de Dezvoltare Durabilă</b>
<b>Direcția de dezvoltare 5 – Creșterea capacității de intervenție a administrației publice locale</b>	
<b>Axa prioritara</b>	<b>OPERAȚIUNI</b>
<b>5.1 - Dezvoltarea serviciilor oferite de administrația publică locală din comuna Dolhești</b>	
Nr. crt	<b>52</b>
Titlul	<b>Perfecționarea managementului în administrația publică și coerența actului administrativ</b>
Maturitatea proiectului	<b>În Etapa de inițiativă</b>
Sursa de finanțare	<b>Fondul Social European, Programul de dezvoltare a capacității administrative</b>
Perioada de realizare	<b>A se stabili în ședința Consiliului Local de aprobare a Strategiei de Dezvoltare Durabilă</b>
Nr. crt	<b>53</b>
Titlul	<b>Constituirea birourilor specializate în elaborarea și gestionarea proiectelor</b>
Maturitatea proiectului	<b>În Etapa de inițiativă</b>
Sursa de finanțare	<b>Buget local</b>
Perioada de realizare	<b>A se stabili în ședința Consiliului Local de aprobare a Strategiei de Dezvoltare Durabilă</b>
Nr. crt	<b>54</b>
Titlul	<b>Implementarea și certificarea sistemelor de management al calității</b>

Maturitatea proiectului	<b>În Etapa de inițiativă</b>
Sursa de finanțare	<b>Fondul Social European, Programul de dezvoltare a capacității administrative</b>
Perioada de realizare	<b>A se stabili în ședința Consiliului Local de aprobare a Strategiei de Dezvoltare Durabilă</b>
Nr. crt	<b>55</b>
Titlul	<b>Crearea facilităților pentru asigurarea serviciilor de intervenție în cazuri de urgență</b>
Maturitatea proiectului	<b>În Etapa de inițiativă</b>
Sursa de finanțare	<b>Fondul Social European, Programul de dezvoltare a capacității administrative Buget Local</b>
Perioada de realizare	<b>A se stabili în ședința Consiliului Local de aprobare a Strategiei de Dezvoltare Durabilă</b>
<b>Obiectiv 5.2 - Stabilirea de parteneriate strategice pentru implementarea strategiei de dezvoltare durabilă a comunei Dolhești</b>	<b>MĂSURI</b>
Nr. crt	<b>56</b>
Titlul	<b>Dezvoltarea și coordonarea proceselor de elaborare și actualizare – implementare și monitorizare a strategiilor de dezvoltare durabilă la nivelul comunei Dolhești și la nivelul județului Iași</b>
Maturitatea proiectului	<b>În Etapa de inițiativă</b>
Sursa de finanțare	<b>Buget local</b>
Perioada de realizare	<b>A se stabili în ședința Consiliului Local de aprobare a Strategiei de Dezvoltare Durabilă</b>
Nr. crt	<b>57</b>
Titlul	<b>Colaborarea cu autorități ale administrației publice locale și județene de la nivel național și</b>



	<b>internațional în vederea implementării și susținerii strategiei de dezvoltare durabilă a comunei Dolhești</b>	
	Maturitatea proiectului	<b>În Etapa de inițiativă</b>
	Sursa de finanțare	<b>Buget local</b>
	Perioada de realizare	<b>A se stabili în ședința Consiliului Local de aprobare a Strategiei de Dezvoltare Durabilă</b>
<b>Obiectiv 5.3 - Îmbunătățirea accesului la informația de interes public</b>	<b>MĂSURI</b>	
	Nr. crt	<b>58</b>
	Titlul	<b>Asigurarea transparenței actelor administrative ale administrației publice locale</b>
	Maturitatea proiectului	
	Sursa de finanțare	<b>Fondul Social European, Programul de dezvoltare a capacității administrative</b>
	Perioada de realizare	<b>A se stabili în ședința Consiliului Local de aprobare a Strategiei de Dezvoltare Durabilă</b>
	Nr. crt	<b>59</b>
	Titlul	<b>Informatizarea administrației publice locale, introducerea conceptului de e-guvernare</b>
	Maturitatea proiectului	<b>În Etapa de inițiativă</b>
	Sursa de finanțare	<b>Program de creșterea competitivității economice – Program național cu privire la informatizare</b>
<b>Perioada de realizare</b>	<b>A se stabili în ședința Consiliului Local de aprobare a Strategiei de Dezvoltare Durabilă</b>	

## 6. Indicatori de monitorizare si evaluare

Direcția de dezvoltare 1 - Reabilitarea și modernizare infrastructurii		
<b>Obiectiv 1.1</b>	<b>Indicatori de rezultat</b>	<b>Indicatori de output</b>
<b>Modernizarea drumurilor și a iluminatului public</b>	<ul style="list-style-type: none"> <li>- dezvoltarea infrastructurii rutiere în localitățile comunei;</li> <li>- îmbunătățirea infrastructurii comunale de drumuri în satele comunei Dolhești;</li> <li>- îmbunătățirea calității vieții populației comunei.</li> <li>- creșterea accesibilității utilităților publice pentru populația locală.</li> </ul>	<ul style="list-style-type: none"> <li>- kilometri de drum comunal modernizați;</li> <li>- kilometri de drumuri sătești și ulițe adiacente modernizați;</li> <li>- kilometri de rețea de iluminat public modernizați.</li> </ul>
<b>Obiectiv 1.2</b>	<b>Indicatori de rezultat</b>	<b>Indicatori de output</b>
<b>Dezvoltarea infrastructurii de alimentare cu apă și a deversării apelor uzate</b>	<ul style="list-style-type: none"> <li>- îmbunătățirea calității vieții populației comunei;</li> <li>- îmbunătățirea calității mediului înconjurător în satele comunei Dolhești</li> <li>- conformitatea politicilor locale cu regulile naționale în vigoare de protecția mediului;</li> <li>- creșterea accesibilității utilităților publice pentru</li> </ul>	<ul style="list-style-type: none"> <li>- numărul de gospodării racordate la rețeaua de alimentare cu apă;</li> <li>- kilometri de rețea de alimentare cu apă reabilitați sau modernizați;</li> <li>- kilometri de rețea de canalizare construiți;</li> </ul>

	populația locală.	- numărul de gospodării racordate la rețeaua de canalizare.
<b>Direcția de dezvoltare 2 – Dezvoltarea unui mediu economic care să ducă la creșterea competitivității agenților economici și atractivitatea localității</b>		
<b>Obiectiv 2.1</b> <b>Încurajarea și sprijinirea inițiativei private</b>	<b>Indicatori de rezultat</b>	<b>Indicatori de output</b>
	<ul style="list-style-type: none"> <li>- politici publice pentru susținerea mediului privat și în direcția sprijinirii inițiativei private;</li> <li>- dezvoltarea de parteneriate public-privat în direcția susținerii inițiativei private;</li> <li>- creșterea nivelului de instruire al agenților economici la nivel local;</li> </ul>	<ul style="list-style-type: none"> <li>- numărul agenților economici beneficiari ai facilităților acordate la nivel local;</li> <li>- numărul de agenți economici nou-înființați, care sunt înregistrați și își desfășoară activitatea la nivel local;</li> <li>- numărul de parteneriate încheiate între administrația publică locală și agenți economici – organizații non-guvernamentale.</li> </ul>
<b>Obiectiv 2.2</b> <b>Dezvoltarea infrastructurii locale de sprijinire a afacerilor</b>	<b>Indicatori de rezultat</b>	<b>Indicatori de output</b>
	<ul style="list-style-type: none"> <li>- politici publice pentru susținerea mediului privat și în direcția dezvoltării infrastructurii publice de suport al mediului de afaceri;</li> <li>- număr de societăți comerciale sau asociații agricole nou create.</li> </ul>	<ul style="list-style-type: none"> <li>- numărul proiectelor de infrastructură de afaceri depuse;</li> <li>- mp contruiți pentru susținerea mediului de afaceri local.</li> </ul>
<b>Direcția de dezvoltare 3 - Protecția mediului și a naturii</b>		

<p><b>Obiectiv 3.1</b> <b>Managementul deșeurilor</b></p>	<p><b>Indicatori de rezultat</b></p> <ul style="list-style-type: none"> <li>- îmbunătățirea factorilor de mediu: aer, apă, sol;</li> <li>- conformitatea politicilor locale în domeniul protecției mediului cu normele naționale în vigoare;</li> <li>- creșterea nivelului de informare și conștientizare a populației locale relativ la factorii de mediu.</li> </ul>	<p><b>Indicatori de output</b></p> <ul style="list-style-type: none"> <li>- punct de colectare a deșeurilor amenajat conform standardelor legale, în vigoare;</li> <li>- numărul de puncte de colectare selectivă a deșeurilor amenajate;</li> <li>- numărul de campanii de informare cu privire la protecția mediului organizate de către administrația publică locală.</li> </ul>
<p><b>Obiectiv 3.2</b> <b>Protejarea cadrului natural și îmbunătățirea calității mediului înconjurător</b></p>	<p><b>Indicatori de rezultat</b></p> <ul style="list-style-type: none"> <li>- dezvoltarea de procese de producție agricolă ecologice;</li> <li>- creșterea nivelului de informare și conștientizare a populației locale relativ la factorii de mediu.</li> </ul>	<p><b>Indicatori de output</b></p> <ul style="list-style-type: none"> <li>- numărul de exploatații agricole care folosesc metode de producție ecologice;</li> <li>- numărul de campanii de informare cu privire la protecția mediului organizate de către administrația publică locală</li> </ul>
<p><b>Direcția de dezvoltare 4 - Incluziune economică și socială</b></p>		
<p><b>Obiectiv 4.1</b> <b>Dezvoltarea infrastructurii de educație și formare</b></p>	<p><b>Indicatori de rezultat</b></p> <ul style="list-style-type: none"> <li>- îmbunătățirea condițiilor de desfășurarea a procesului de educație prin amenajarea spațiilor;</li> <li>- scăderea ratei abandonului școlar pentru ciclul de școlarizare I-VIII;</li> <li>- îmbunătățirea fondului de material didactic și a dotărilor existente în unitățile</li> </ul>	<p><b>Indicatori de output</b></p> <ul style="list-style-type: none"> <li>- mp de spații de învățământ (școli și grădinițe) reabilitați;</li> <li>- numărul de echipamente IT și materiale didactice achiziționate;</li> <li>- numărul de unități de învățământ noi construite.</li> </ul>

	de învățământ.	
<b>Obiectiv 4.3</b> <i>Dezvoltarea facilităților și serviciilor locale de asistență socială formare</i>	<b>Indicatori de rezultat</b>	<b>Indicatori de output</b>
	<ul style="list-style-type: none"> <li>- diversificarea serviciilor de asistență socială oferite de către administrația locală;</li> <li>- crearea de politici publice locale la noile nevoi sociale apărute;</li> <li>- îmbunătățirea condițiilor de viață ale populației care beneficiază de asistență socială.</li> </ul>	<ul style="list-style-type: none"> <li>- tipuri de servicii de asistență socială, noi, oferite de administrația publică locală;</li> <li>- mp de clădire construite reabilitate pentru oferirea de servicii de asistență socială;</li> <li>- unități de asistență socială nou-înființate la nivel local.</li> </ul>
<b>Domeniul de intervenție 4.3</b> <i>Asigurarea cadrului pentru petrecerea timpului liber</i>	<b>Indicatori de rezultat</b>	<b>Indicatori de output</b>
	<ul style="list-style-type: none"> <li>- îmbunătățirea condițiilor de viață ale populației locale;</li> <li>- dezvoltarea activităților culturale la nivel local prin asigurarea cadrului necesar pentru desfășurare a acestora;</li> <li>- politici publice locale pentru asigurarea cadrului pentru petrecerea timpului liber;</li> </ul>	<ul style="list-style-type: none"> <li>- număr de spații verzi (parcuri) amenajate de către administrația locală;</li> <li>- numărul de spații de desfășurare a activităților culturale nou-înființate;</li> <li>- numărul de spații pentru desfășurare a activităților sportive amenajate sau reabilitate.</li> </ul>
<b>Direcția de dezvoltare 5 - Creșterea capacității de intervenție a administrației publice locale</b>		
<b>Obiectiv 5.1</b> <i>Dezvoltarea serviciilor oferite de administrația publică locală</i>	<b>Indicatori de rezultat</b>	<b>Indicatori de output</b>
	<ul style="list-style-type: none"> <li>- creșterea nivelului de instruire a personalului din administrația publică locală;</li> </ul>	<ul style="list-style-type: none"> <li>- numărul de cursuri de formare și instruire organizate;</li> <li>- numărul de funcționari publici locali</li> </ul>

	<ul style="list-style-type: none"> <li>- crearea și dezvoltarea de servicii publice în domeniul elaborării și managementului proiectelor;</li> <li>- standardizarea proceselor și activităților administrației publice locale.</li> </ul>	<ul style="list-style-type: none"> <li>- care participă la cursuri de formare – instruire;</li> <li>- implementarea unui sistem de certificare – standardizare a activităților;</li> <li>- existența unui birou specializat în elaborarea și implementarea proiectelor.</li> </ul>
<b>Obiectiv 5.2</b>	<b>Indicatori de rezultat</b>	<b>Indicatori de output</b>
<i>Stabilirea de parteneriate strategice pentru implementarea strategiei de dezvoltare durabilă</i>	<ul style="list-style-type: none"> <li>- Politici publice dezvoltare în parteneriat și corelate într-un cadru formal</li> </ul>	<ul style="list-style-type: none"> <li>- Numărul de inițiative dezvoltate în comun cu alte instituții.</li> </ul>
<b>Obiectiv 5.3</b>	<b>Indicatori de rezultat</b>	<b>Indicatori de output</b>
<i>Îmbunătățirea accesului la informația de interes public</i>	<ul style="list-style-type: none"> <li>- conformitatea actelor și acțiunilor administrației publice locale cu principiile transparenței;</li> <li>- diversificarea metodelor de transmitere a informațiilor de interes local;</li> <li>- dezvoltarea metodelor de administrare și guvernare locală.</li> </ul>	<ul style="list-style-type: none"> <li>- numărul de politici publice în direcția asigurării transparenței actului administrativ local;</li> <li>- numărul de instrumente utilizate în transmiterea informației locale de interes public;</li> <li>- implementarea de proiecte care să introducă metode de e-guvernare.</li> </ul>