

*STRATEGIA DE DEZVOLTARE
LOCALĂ A COMUNEI DOLHEȘTI
2021-2027*

COMUNA DOLHEȘTI

JUD. IAȘI



COMUNA DOLHEȘTI
JUDEȚUL IAȘI

ELABORATOR



Cuprins

INTRODUCERE	1
I. CONTEXTUL GENERAL AL STRATEGIEI DE DEZVOLTARE LOCALĂ	5
1.1 Necesitatea planificării strategice	6
1.2 Metodologia de elaborare a strategiei de dezvoltare locală a comunei Dolhești.....	8
II. CADRUL STRATEGIC GENERAL AL DEZVOLTĂRII COMUNITĂȚILOR RURALE DIN ROMÂNIA	14
2.1 Contextul European	15
2.2 Context național.....	21
2.3 Context regional.....	27
III. CONTEXTUL GENERAL PRIVIND DEZVOLTAREA COMUNITĂȚILOR RURALE	57
3.1 Caracterizarea generală a județului Iași	58
3.2 Județul Iași- dezvoltarea comunităților rurale	60
IV. PROFILUL COMUNEI DOLHEȘTI	64
4.1 Profilul comunei Dolhești	65
4.2 Geografia comunei Dolhești	72
4.3 Clima comunei Dolhești	77
4.4 Rețeaua hidrografică a comunei Dolhești	80
4.5 Vegetația comunei Dolhești	85
4.6 Protecția mediului	92
4.7 Populația comunei Dolhești	94
4.8 Mediul economic în comuna Dolhești	98
4.9 Educație, cultură și artă în comuna Dolhești	106
4.10 Sănătate și servicii medicale	110

4.11 Asistență socială în comuna Dolhești	110
4.12 Infrastructura comunei Dolhești	111
V. ANALIZA SWOT	113
5.1 Analiza SWOT globală pentru comuna Dolhești	114
5.2 Analiza SWOT pe domenii prioritare a comunei Dolhești	116
VI. PLANUL STRATEGIC DE DEZVOLTARE	132
6.1 Prezentarea obiectivelor atinse în perioada 2014-2020	136
6.2 Viziune, misiune și direcții de dezvoltare	137
6.3 Analiza nevoilor	141
6.4 Alegerea instrumentului de cercetare	142
6.5 Crearea instrumentului de cercetare	144
6.6 Domenii prioritare și măsuri specifice	182
6.7 Portofoliu de proiecte pentru perioada 2021-2027	188
6.8 Surse de finanțare	218
VII. COORDONARE, IMPLEMENTARE, MONITORIZARE ȘI EVALUARE	232
VIII. BIBLIOGRAFIE	236

INTRODUCERE

Cadrul care determină direcția și alegerile unei comunități, stabilind o direcție unitară a obiectivelor sale operaționale cât și a resurselor necesare pentru orientarea acesteia în atingerea scopului principal și a obiectivelor stabilite, poartă denumirea de strategie.

Un instrument de management participativ, strategia de dezvoltare locală reprezintă întreaga comunitate în vederea asigurării dezvoltării economice și sociale. Pe termen scurt, mediu și lung, constituie unealta principală în luarea de decizii care au la bază evaluări anterioare cu caracter justificativ, realizată prin colectarea datelor și analiza documentelor oficiale.

Prezenta lucrare a fost realizată la solicitarea Consiliului Local și al Primăriei Comunei Dolhești pentru a furniza toate elementele necesare în abordarea problemelor și oportunităților cu care se confruntă comunitatea, în luarea de decizii locale echitabile, astfel încât să fie realizat un ghid de dezvoltare a localității în acord cu voința cetățenilor.

Obiectivul general al strategiei constă în stabilirea unui cadru general de dezvoltare a comunei Dolhești prin creșterea capacității economico-sociale pentru perioada 2021-2027, obiectiv conceput în corelație cu principiile dezvoltării durabile.

Comuna Dolhești trebuie să implementeze o viziune strategică în vederea dezvoltării durabile, în acord cu strategiile de dezvoltare regională și națională. Fiind un document de planificare strategică pentru perioada 2021-2027, reprezintă baza strategică pentru consolidarea proiectelor inițiate la nivelul regiunii. Această planificare are în vedere atât fondurile europene (externe) cât și naționale, locale, regionale, guvernamentale pentru perioada de programare prevăzută pentru 2021-2027.

Misiunea strategiei implică mobilizarea tuturor resurselor de ordin uman, material, financiar de la nivel local pentru implementarea cu succes a măsurilor, soluțiilor și a proiectelor propuse, misiune axată pe următorii piloni: colaborare, consultare publică, participare și planificare rațională.

Viziunea strategiei de dezvoltare locală a comunei Dolhești determină viitorul unei comunități unitare, dependent de activitățile care vor urma a fi realizate de autoritățile locale, cât și de factorii sociali, economici, de mediu.

În procesul de elaborare a documentului se va ține cont de prevederile propuse la nivel european cât și de cadrul specific al comunei Dolhești, prin identificarea necesităților și a celor mai potrivite soluții pentru creșterea durabilă a productivității individuale și comunitare prin generarea unor venituri mai mari pentru populația existentă.

Realizarea acestui document reprezintă așadar, un instrument de lucru al administrației publice locale în acord cu voința comunității locale, elaborat în vederea stabilirii de noi direcții strategice orientate către toți factorii interesați de progresul economico-social al comunei Dolhești. Astfel, planificarea strategică este contuită în vederea proiectării și a trasării obiectivelor care vor fi specificate în Strategia de Dezvoltare Locală prin respectarea procesului de planificare strategică.

În contextul noilor direcții prioritare trasate la nivel european, pentru atingerea următorului nivel de integrare în Uniunea Europeană, *scopul principal al acestei strategii* constă în dezvoltarea societății civile prin creșterea calității traiului din rândul locuitorilor, stabilind astfel un nou cadru strategic de dezvoltare durabilă a localității Dolhești.

Conținutul strategiei de dezvoltare locale include următoarele elemente esențiale:

- Prezentarea populației și a zonei care face obiectul de referință al strategiei;
- Identificarea resurselor și a priorităților existente;
- Analiza necesităților și a oportunităților zonei;
- Descrierea strategiei și a obiectivelor urmărite prin identificarea unor ținte clare și măsurabile;
- Detalierea procesului de implicare a comunității în elaborarea strategiei de dezvoltare locală;
- Creionarea planului de acțiune al strategiei;
- Planul financiar al strategiei;
- Expunerea procedurilor de monitorizare și gestionare a strategiei;

Pentru realizarea obiectivelor propuse, incertitudinea mediului actual de la nivel național și internațional, impune o utilizare eficientă a resurselor umane și financiare limitate. O astfel de abordare conferă un scop și o direcție comunității în a-și valorifica resursele

disponibile prin punerea în valoare a elementelor distinctive ale zonei. Odată elaborată o astfel de strategie, cererile de finanțare pentru atragerea de resurse financiare nerambursabile din diferite fonduri structural și de coeziune ale Uniunii Europene sunt justificabile și măsurabile.

În procesul de elaborare al strategiei se are în vedere diminuarea dezechilibrelor locale/regionale existente, corelarea politicilor sectoarelor guvernamentale la nivelul comunei Dolhești și implicit stimularea cooperării inter-regionale. De aceea, în elaborarea strategiei trebuie stipulate etapele urmate în vederea atingerii scopului final, și anume cel de creștere a absorbției și a impactului fondurilor de la nivel local.

O atenție deosebită în acest sens se acordă cetățenilor, prin implicarea acestora în elaborarea și aplicarea acesteia, astfel încât să fie formulate obiective, priorități și acțiuni specifice de dezvoltare a comunei Dolhești. Procesul de elaborare al strategiei este structurat în trei etape, după cum urmează:

- Analiza
 - colectarea datelor (analiza situației existente, consultarea statisticilor oficiale, studii de fezabilitate și alte documente care conțin informații relevante);
 - analiza documentelor programatice;
 - identificarea politicilor și direcțiilor de dezvoltare europene și naționale;
 - identificarea și evaluarea punctelor tari și a celor slabe;
- Elaborare
 - se vor stabili obiectivele pe termen scurt și mediu ale comunei;
 - se vor identifica domeniile de interes;
 - se va concepe designul strategiei;
 - se va proceda la elaborarea acesteia;
 - va presupune implicarea întregii comunități;
- Evaluare și implementare
 - elaborarea portofoliului de proiecte;

Pe baza acestor informații, a contextului de planificare de la nivel local în concordanță cu directivele europene, a misiunii și a viziunii de dezvoltare pe termen scurt și mediu, se are în vedere crearea unui cadru definitoriu din punct de vedere strategic, anunțând o abordare personalizată a dezvoltării locale din comuna Dolhești, județul Iași.

În acest sens, elaborarea strategiei de dezvoltare locală integrată la nivel regional îmbunătățește semnificativ șansele de dezvoltare socială și economică durabilă și performată. Pentru a evita apariția de riscuri sociale și economice în procesele de accesare de fonduri comunitare este imperios necesară o viziune strategică pe termen mediu și lung asupra procesului de dezvoltare a comunei Dolhești.

I. CONTEXTUL GENERAL AL STRATEGIEI DE DEZVOLTARE LOCALĂ



1.1 Necesitatea planificării strategice

Strategia de dezvoltare locală constituie instrumentul principal - pentru luarea unor decizii- și participativ- implică întreaga comunitate locală- care vizează dezvoltarea teritoriului din punct de vedere socio-economic, astfel încât să asigure un trai propice pentru locuitorii comunității.

Planificarea strategică constituie procesul sistematic prin care comuna Dolhești dorește să răspundă necesităților de creștere economică într-o manieră sustenabilă, prin stabilirea de priorități și luarea de decizii cu privire la: ce trebuie făcut, când trebuie făcut, unde trebuie făcut, modul cum trebuie făcut, de către cine trebuie făcut și cu ce resurse trebuie făcut.

Reducerea actualelor disparități, prevenția de noi dezechilibre atât de la nivel național, regional dar și local presupune o bună planificare a strategiei astfel încât să fie stabilită o diagnoză locală a nivelului de trai de la nivelul entității în cauză din punct de vedere economico-social.

Întrucât, noua perioadă de programare reprezintă o oportunitate pentru consolidarea coeziunii sociale și economice a comunei Dolhești, este absolut necesar ca administrația publică locală să dispună de o strategie de dezvoltare în vederea accesării fondurilor europene.

Necesitatea planificării strategice pornește de la faptul că se dorește o centralizare a obiectivelor de dezvoltare, a direcțiilor de acțiune a comunei în vederea consolidării efectivului și a resurselor necesare pentru o bună gestionare a fondurilor europene alocate pentru perioada 2021-2027.

Fiind un instrument tehnic de utilitate publică, necesitatea planificării acestui document se adresează unei game largi de actori implicați, atât pentru comunitate, mediul de afaceri, autoritatea publică locală cât și pentru factorii de decizie locali.

Ciclicitatea procesului de planificare oferă suport metodei de stabilire a obiectivelor identificate și urmărite la nivel local, focalizându-se pe spijinirea politicilor existente și abordarea problemelor la nivel macro pentru definirea teritoriului prin aducerea de noi elemente de ordin tehnic, financiar și managerial.

Lucrarea prezintă analizează elementele specifice ale comunei Dolhești, atât din punct de vedere economic, social, al infrastructurii cât și din punct de vedere al resurselor umane și al teritoriului.

1. Atragerea de capital în zonă.

2. Îmbunătățirea capacității administrației publice locale în gestionarea resurselor.

3. Creșterea încrederii mediului investițional

4. Valorificarea potențialului zonei

5. Armonizarea resurselor disponibile cu prioritățile de dezvoltare socio-economică.

6. Îmbunătățirea calității vieții generațiilor prezente și viitoare.

Tabel nr 1.1 Obiective procesul de planificare pentru Comuna Dolhești, sursă: prelucrare proprie

Punerea în valoare a elementelor distinctive ale zonei, specificul teritorial reprezintă un factor cheie pentru politica de dezvoltare locală cu efecte directe asupra coeziunii teritoriale.

Conturarea cadrului general de coordonare și planificare a proiectelor strategice locale are un rol esențial în realizarea strategiei de dezvoltare locală pentru comuna Dolhești, pentru perioada 2021-2027, întrucât contribuie la asigurarea progresului socio-economic al zonei prin absorbția de fonduri europene disponibile la nivel european.

1.2 Metodologia de elaborare a strategiei de dezvoltare locală a comunei Dolhești

Elaborarea strategiei de dezvoltare locală a comunei Dolhești se bazează pe relațiile de reciprocitate dintre obiectivele urmărite și soluțiile ce se doresc a fi implementate, încadrându-se în standardul cerințelor impuse de Uniunea Europeană. Criteriile după care a fost elaborată această strategie sunt: coerența, consecvența, eficacitatea, relevanța, eficiența, orientare spre câștig durabil ș.a.



În elaborarea documentului strategic al comunei Dolhești pentru orizontul de finanțare 2021-2027 au fost axate următoarele direcții:

- ❖ Asigurarea unui management organizațional și conceptual, coerent structurat pe cele trei etape/faze de lucru.
- ❖ Aplicarea metodei participativ-activă prin abordarea consultării publice și stabilirea de grupe tematice de lucru pentru fiecare domeniu de interes.

Din aceste grupe de lucru vor face parte atât reprezentanții Primăriei Comunei Dolhești, consilieri locali, cât și agenți economici, ONG-uri și persoane fizice interesate. Aceste grupe de lucru vor dezbate în cadrul reuniunilor de lucru ce vor fi organizate pe parcursul procesului de elaborare a strategiei.

Monitorizarea și evaluarea permanentă a procesului de elaborare și dezvoltare a strategiei în vederea asigurării calității lucrării, corectitudinii datelor și informațiilor incluse și aplicarea eventualelor modificări care se impun.

Metodologia de elaborare a strategiei de dezvoltare locală a comunei Dolhești, propune analiza problematicii specifice dezvoltării locale în mediul rural, prin delimitarea a 6 domenii de aplicare și a 27 de sectoare relevante. Aici se vor regăsi elemente de interes public, comunitar, privat, astfel încât toți locuitorii să-și aducă contribuția asupra modului de rezolvare a problemelor pe care le întâmpină.

Administrația locală trebuie să aprobe această strategie astfel încât utilitatea acesteia să fie însușită de întreaga comunitate angrenată în orizontul de dezvoltare locală pentru perioada 2021-2027.

Pentru elaborarea strategiei s-au urmărit următoarele activități:

1. realizarea unei viziuni clare pentru anii 2021 - 2027 în toate domeniile care privesc dezvoltarea economico-socială durabilă;
2. stimularea participării cetățenilor la luarea și formularea deciziilor;
3. identificarea de soluții orientate spre natură și valorificarea resurselor locale;
4. dezvoltarea de relații de colaborare și parteneriate bazate pe interese comune;
5. creșterea calității traiului în rândul locuitorilor;
6. eficientizarea capacității autorității locale de gestionare a nevoilor și cerințelor locuitorilor;

Tabel nr 1.2 Activități elaborare strategie locală, Comuna Dolhești, sursă: prelucrare proprie

Strategia de dezvoltare a comunei Dolhești, mizează pe relațiile de reciprocitate dintre reprezentanții autorității locale, Primăria și cetățeni, în vederea atingerii priorităților urmărite și implementării măsurilor stabilite la nivel comunitar.

Ideile fundamentale care au stat la baza elaborării strategiei sunt:

- ❖ Situația existentă a mediului rural al comunei Dolhești și implicit potențialul economico-social și ecologic.
- ❖ Apartenența României la Uniunea Europeană și atragerea și gestionarea eficientă de fonduri nerambursabile europene alocate pentru perioada 2021-2027.

Structura procesului de elaborare a strategiei include parcurgerea a trei etape principale:

1. Etapa de analiză:

- ❖ Colectarea de date în vederea analizei situației existente, studii de fezabilitate, examinarea statisticilor oficiale și a altor documente care conțin informații relevante.
- ❖ Analiza documentelor programatice (PNDR, POR), în vederea identificării politicilor și a direcțiilor de dezvoltare europeană și națională, regională și județeană.
- ❖ Analiza programelor operaționale care pot fi accesate pentru a asigura o dezvoltare locală durabilă și locală.
- ❖ Crearea de baze de date din toate sectoarele de activitate pentru evaluarea potențialului local și cunoașterea resurselor disponibile și a nevoilor comunității.
- ❖ Identificarea riscurilor, a punctelor slabe/tari și a oportunităților care definesc modalitatea de mobilizare a resurselor și eforturilor necesare unei evaluări obiective a situației existente.

2. Etapa de elaborare a strategiei

- ❖ Stabilirea obiectivelor pe termen scurt, mediu și lung ale comunei în funcție de datele culese.
- ❖ Elaborarea strategiei și a designului acesteia în conformitate cu domeniile de interes identificate în prima etapă de analiză.
- ❖ Implicarea întregii comunități, de la persoane fizice la organizații publice, private și aleși locali în vederea formulării strategiei locale.

3. Etapa de implementare și evaluare a strategiei de dezvoltare locală

- ❖ Elaborarea portofoliului de proiecte.

Metodologia folosită asigură strategiei de dezvoltare locală un caracter practic, fundamentat pe date prelucrate din diverse surse, realizată prin intermediul consultărilor și a întâlnirilor locale. Orientată în special pe oportunitatea de a accesa prin proiecte resursele financiare puse la dispoziție prin fondurile structurale de care va beneficia România în perioada 2021-2027, va contribui la dezvoltarea mediului rural al comunei Dolhești.

În acest sens, menționăm că planificarea strategică a avut un rol esențial în acest proces de elaborare a strategiei locale, astfel încât a susținut promovarea la nivel de administrație locală a unui management strategic integrat capabil să identifice eficient oportunitățile apărute în cadrul comunității Dolhești.

Principiile care au stat la baza elaborării acestei strategii au constat în eficiența validității științifice prin colectarea de date din surse sigure, transparența, obiectivitatea, coerența și implicarea comunității. Specific, în elaborarea studiului au fost utilizate următoarele tehnici și metode:

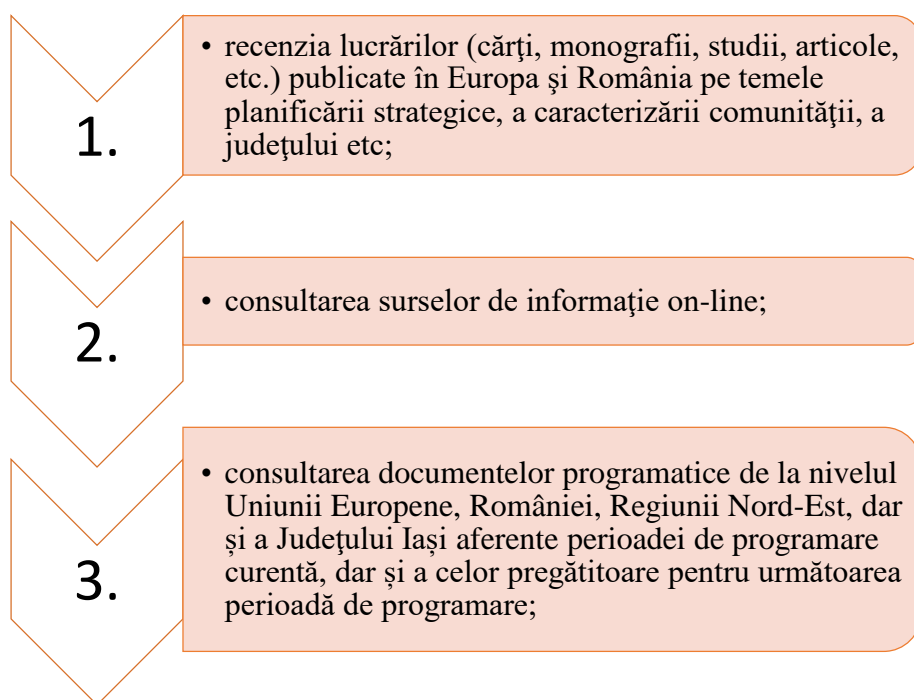


Figura nr 1.1 Tehnici utilizate pentru elaborarea strategiei locale, Comuna Dolhești, sursă: prelucrare proprie

Identificarea celor mai relevante surse bibliografice constituie așadar primul pas întrepris în vederea elaborării strategiei de dezvoltare locală a comunei Dolhești, plecând de la resursele existente la nivel local, regional, județean, național și european.

Consultarea legislației și a documentelor programtice a fost facilitată prin identificarea surselor electronice disponibile, a celor web a diferitor instituții (Comisia Europeană, Ministerul Dezvoltării Regionale și a Turismului, Ministerul Administrației și Internelor, Agenția pentru Dezvoltarea Regională, Consiliul Județean Iași, Primăria Comunei Dolhești, ș.a.).

Premisa elaborării strategiei constă în conturarea unui instrument de identitate pentru comunitatea locală prin creionarea direcțiilor viitoare de dezvoltare, pornind de la resursele actuale de care dispune comuna Dolhești.

Scopul elaborării strategiei de dezvoltare locală pentru comuna Dolhești pentru perioada 2021-2027 este de a centraliza într-un document, un studiu actualizat cu direcțiile de acțiune, obiectivele de dezvoltare și prioritizările investițiilor propuse, ca impact major asupra comunității locale.

Structural, Strategia de dezvoltare locală va urmări atingerea următoarelor rezultate:

1. Analiza socio-economică a comunei Dolhești – situația existentă la nivel local;

2. Analiza SWOT;

3. Planul strategic de dezvoltare în vederea atingerii obiectivelor strategiei;

4. Portofoliul de proiecte pentru perioada 2021-2027;

5. Implementarea și monitorizarea strategiei;

Tabel nr 1.3 Rezultate urmărite strategia de dezvoltare locală, Comuna Dolhești, sursă: prelucrare prop

Planificarea Strategiei de Dezvoltare Locală a Comunei Dolhești se focalizează pe caracteristicile:

- ❖ Vizează dezvoltarea, sprijinindu-se atât pe practicile existente, cât și pe introducerea de noi oportunități de acțiune;
- ❖ Operează într-un teritoriu bine definit spațial și administrativ;
- ❖ Abordează problemele la nivel macro și se concentrează pe cazurile izolate;
- ❖ Aduce elemente noi în domeniul tehnic managerial și financiar, adaptând experiențe care s-au dovedit de succes;
- ❖ Generează resurse, stabilind o legătură directă între planificare și implementare.

Strategia de dezvoltare locală a comunei Dolhești, a fost elaborată în conformitate cu Strategia de Dezvoltare Durabilă, cu ajutorul angajaților din cadrul instituțiilor publice locale, cu sprijinul comunității. De asemenea, interpretarea chestionarelor, a studiilor, rapoartelor realizate atât la nivel local, național cât și european, au contribuit la creionarea imaginii de ansamblu a situației existente în comuna Dolhești, dar și în cadrul județului Iași. Strategia de dezvoltare a comunei Dolhești 2021-2027, prin viziunea și obiectivele propuse, a fost elaborată așadar în concordanță cu politicile comunitare, strategiile de la nivel național, programele și documentele programatice de la nivel județean și regional, asigurând beneficiul integrator al planului de investiții propus.

II. CADRUL STRATEGIC GENERAL AL DEZVOLTĂRII COMUNITĂȚILOR RURALE DIN ROMÂNIA



2.1 Contextul European

Contextul European a fost profund afectat de criza pandemică cauzată de coronavirusul SARS-CoV-2, astfel încât ani de progrese economico-sociale au scos în evidență deficiențele structurale ale economiei UE. Cu toate acestea, în ultimii ani contextul European a favorizat extinderea Uniunii Europene la 27 de state membre, conducând în acest mod la apariția de noi perspective de dezvoltare și de valorificare în toate sectoarele de activitate ale comunității europene.

La nivel European, s-a urmărit corelarea strategiei de dezvoltare cu documente strategice, precum mecanismele financiare asociate sau partenerii Uniunii Europene, Politica de coeziune 2021-2027 a Uniunii Europene, Cadrul financiar Multianual 2021-2027, al Uniunii Europene, Strategia pentru Dezvoltare Durabilă a Uniunii Europene revizuită, Politica agricolă comună ș.a.

Dezvoltarea unei viziuni pe termen mediu și lung pentru comunitățile din România constituie un element central în stabilirea unei traiectorii clare și stabile. Implicarea și angajamentul părților implicate joacă un rol important pe tot parcursul dezvoltării strategiei locale.

Prin exprimarea adeziunii la cele 17 Obiective De Dezvoltare Durabilă (ODD) ale Agendei 2030, adoptată prin Rezoluția Adunării Generale a ONU/RES/70/1, în cadrul Summit-ului ONU pentru Dezvoltare Durabilă din septembrie 2015, România, în calitate de stat membru al Uniunii Europene dorește schimbarea paradigmei prezente de dezvoltare a comunei Dolhești.

Planul de acțiune global se adresează combaterii ilegalităților, justiției sociale, ameliorării și protejării planetei până în anul 2030.

2.1.1 Cadrul Financiar Multianual 2021-2027

- ❖ prevede pentru UE-27 un buget pe termen lung de 1.074,3 miliarde EUR la prețurile din 2018, inclusiv integrarea Fondului european de dezvoltare.
- ❖ va permite UE împreună cu instrumentul de redresare Next Generation EU, să asigure în anii următori o finanțare fără precedent, în valoare de 1,8 mii de miliarde EUR, pentru a sprijini redresarea în urma pandemiei de COVID-19 și prioritățile pe termen lung ale UE în diferite domenii de politică.
- ❖ Politica Agricolă și politica de coeziune vor continua să beneficieze de o finanțare importantă.
- ❖ UE va cheltui 132,8 miliarde EUR în domeniul de cheltuieli „piața unică, inovare și sectorul digital” și 377,8 miliarde EUR pentru „coeziune, reziliență și valori”.

- ❖ datorită finanțării suplimentare din partea Next Generation EU, aceste cuantumuri vor crește la 143,4 miliarde EUR și, respectiv, 1 099,7 miliarde EUR, incluzând împrumuturile acordate statelor membre. O altă finanțare de 356,4 miliarde EUR va fi alocată domeniului resurselor naturale și mediului (373,9 miliarde EUR cu contribuția din partea Next Generation EU).
- ❖ în domeniul migrației și al gestionării frontierelor cheltuielile vor crește UE va cheltui 132,8 miliarde EUR în domeniul de cheltuieli „piața unică, inovare și sectorul digital” și 377,8 miliarde EUR pentru „coeziune, reziliență și valori”. Datorită finanțării suplimentare din partea Next Generation EU, aceste cuantumuri vor crește la 143,4 miliarde EUR și, respectiv, 1 099,7 miliarde EUR, incluzând împrumuturile acordate statelor membre. O altă finanțare de 356,4 miliarde EUR va fi alocată domeniului resurselor naturale și mediului (373,9 miliarde EUR cu contribuția din partea Next Generation EU).
- ❖ finanțarea UE va fi direcționată către priorități noi și către priorități consolidate, în toate domeniile de politică ale UE, inclusiv tranziția verde și cea digitală.

2.1.2 Politica de coeziune 2021-2027 a Uniunii Europene – Cinci priorități investiționale mijlocite optim de UE

- ❖ investițiile în dezvoltare regională se vor axa mai ales pe obiectivele 1 și 2. Acestor priorități li se vor aloca 65 % - 85 % din resursele FEDR și ale Fondului de coeziune, în funcție de prosperitatea relativă a statelor membre.
- ❖ condițiile și nevoile de dezvoltare variază foarte mult de la o regiune la alta, iar strategiile de dezvoltare trebuie să fie adaptate în consecință în strânsă colaborare cu autoritățile locale. Nu există un model unic de gestionare a dezvoltării rurale, așa cum nu există un singur factor determinant al traiectoriei economice a unei regiuni. Prin urmare, politicile din mediul rural sunt necesare pentru a spori capacitatea locală și participarea actorilor, pentru a mobiliza resursele inițiale și pentru a face față forțelor externe, răspunzând cel mai bine nevoilor locale.
- ❖ arhitectura programelor operaționale prin intermediul cărora vor fi administrate bugetele alocate pentru statele membre ale Uniunii Europene va fi semnificativ modificată.
- ❖ în cadrul următorului buget pe termen lung al Uniunii Europene pentru perioada 2021-2027, Comisia Europeană propune drept obiectiv general modernizarea politicii de coeziune, principala politică de investiții a UE, incluzând transformarea acesteia într-o economie inteligentă, ecologică, favorabilă incluziunii sociale, economice și sociale. În acest sens, au fost stipulate 5 priorități investiționale:



Figura nr. 2.1, Priorități investiționale ale UE, sursă: europa.eu, prelucrare proprie

1. O Europă mai inteligentă

- ❖ Inovare și cercetare (dezvoltarea capacităților de cercetare și inovare și adaptarea tehnologiilor avansate).
- ❖ Digitalizare (fructificarea avantajelor digitalizării, în beneficiul cetățenilor, al companiilor și al guvernelor).
- ❖ Competitivitate (impulsionarea creșterii și competitivității IMM-urilor).
- ❖ Specializarea inteligentă, tranziție industrială și antreprenariat (dezvoltarea competențelor pentru specializarea inteligentă, tranziție industrială și antreprenariat).

2. O Europă mai verde

- ❖ Energie (promovarea eficienței energetice și reducerea emisiilor de gaze cu efect de seră, a energiei din surse regenerabile, dezvoltarea de sisteme inteligente de energie, rețele și stocare în afara TEN-E).
- ❖ Schimbări climatice, riscuri, apă (promovarea adaptării la schimbările climatice, a prevenirii scurilor și a rezilienței în urma dezastrelor; promovarea gestionării sustenabile a apei).
- ❖ Economia circulară (promovarea tranziției către o economie circulară).

- ❖ Biodiversitate (îmbunătățirea protecției naturii și a biodiversității, a infrastructurii verzi în special în mediul urban și reducerea poluării).
- ❖ Aer (îmbunătățirea protecției naturii și a biodiversității, a infrastructurii verzi în special în mediul urban și reducerea poluării).
- ❖ Mobilitatea urbană (mobilitatea națională, regională și locală sustenabilă, rezilientă în fața schimbărilor climatice, inteligentă, și intermodală, inclusiv îmbunătățirea accesului la TEN-T și a mobilității de transformare).
- ❖ Situri contaminate (îmbunătățirea protecției naturii și a biodiversității, a infrastructurii verzi în special în mediul urban și reducerea poluării).



3. O Europă mai conectată

- ❖ Conectivitate (dezvoltarea unei rețele TEN-T, rezilientă în fața schimbărilor climatice, inteligentă, sigură și intermodală; dezvoltarea unei modalități naționale, regionale și locale durabile, reziliente în fața schimbărilor climatice, inteligente și intermodale, inclusiv îmbunătățirea mobilității transfrontaliere).
- ❖ Broadband (îmbunătățirea conectivității digitale).

4. O Europă mai socială

- ❖ Ocupare (îmbunătățirea accesului pe piața muncii pentru toate persoanele aflate în căutarea unui loc de muncă, în special pentru tineri, șomeri de lungă durată și grupurile dezavantajate pe piața muncii, persoane inactive prin promovarea angajării pe cont propriu și a economiei sociale; modernizarea instituțiilor și a serviciilor pieței muncii; promovarea participării echilibrate după gen pe piața muncii; promovarea adaptării la schimbare a lucrătorilor, întreprinderilor și antreprenorilor).
- ❖ Educație (îmbunătățirea calității, eficacității și relevanței sistemului de educație și formare pentru piața muncii; promovarea accesului egal la educație și formare de calitate; promovarea învățării pe tot parcursul vieții).
- ❖ Incluziune socială (promovarea integrării socio-economice a resortisanților țărilor terțe, îmbunătățirea accesibilității și a eficacității și a rezilienței sistemelor de asistență medicală și a serviciilor de îngrijire de lungă durată).
- ❖ Sănătate (îmbunătățirea accesibilității și a eficacității și a rezilienței sistemelor de asistență medicală și a serviciilor de îngrijire de lungă durată).
- ❖ Incluziune socială (promovarea integrării sociale a persoanelor aflate în risc de sărăcie sau excluziune socială, reducerea deprivării materiale prin furnizarea de alimente și/sau asistență materială).

5. O Europă mai aproape de cetățenii ei

- ❖ Turism, patrimoniu, cultură, securitate bună (promovarea dezvoltării integrate în domeniul social, economic și al mediului, a patrimoniului cultural și a securității în zonele urbane).
- ❖ Dezvoltare teritorială integrată (promovarea dezvoltării integrate, în domeniul social, economic și al mediului la nivel local, al patrimoniului cultural și a securității, inclusiv prin dezvoltarea locală plasată sub responsabilitatea comunității).

În cadrul bugetului alocat pentru perioada 2021-2027 al Uniunii Europene, Comisia Europeană propune modernizarea politicii de coeziune, una dintre principalele politici de investiții ale Uniunii Europene.

2.1.3 Strategia Europa 2030 propune priorități care se susțin reciproc:

- ❖ Creștere inteligentă – dezvoltarea unei economii bazate pe cunoaștere și inovare;
- ❖ Creștere durabilă – promovarea unei economii mai eficiente din punctul de vedere al utilizării resurselor, mai ecologice și mai competitive;

- ❖ Creștere favorabilă incluziunii – promovarea unei economii cu o rată mai ridicată a ocupării forței de muncă, care să asigure coeziunea socială și teritorială.

2.1.4 Strategia pentru Dezvoltare Durabilă a Uniunii Europene

- ❖ îmbunătățirea continuă a calității vieții pentru generațiile prezente și viitoare prin crearea unor comunități sustenabile, capabile să gestioneze și să folosească resursele în mod eficient și să valorifice potențialul de inovare ecologică în vederea asigurării prosperității, protecției mediului și coeziunii sociale.

2.1.5 Politica Agricolă comună (P.A.C.) în perioada 2021-2027

- ❖ dezvoltarea rurală este principalul obiectiv.
- ❖ România va aloca fonduri importante pentru îndeplinirea acestui țel. Propunerea Comisiei Europene pentru Cadrul Financiar Multianual pentru perioada 2021-2027, în cazul României, este de 20.5 miliarde de euro. Din această sumă, 13.3 miliarde reprezintă plățile directe, în timp ce 6.7 miliarde de euro se vor acorda pentru Fondul European Agricol pentru Dezvoltare Rurală (FEADR). Și alocările pentru FEADR se vor face în baza unor indicatori. 365 miliarde de euro –bugetul propus pentru Politica Agricolă Comună 2021-2027 (cel puțin 5% din totalul sumelor pentru FEADER vor merge către Măsura LEADER. Competența transversală a LEADER îmbunătățește competitivitatea, calitatea vieții, dar și diversificarea economiei rurale. În plus, combate sărăcia și excluderea socială).
- ❖ minimum 30% din alocările pentru FEADR (2 miliarde de euro) vor merge către intervenții adresate obiectivelor specifice de mediu și climă.
- ❖ măsurile pentru protejarea mediului înconjurător reprezintă o provocare specială pentru următoarea perioadă, fiecare țară din cadrul Uniunii Europene fiind nevoită să construiască un plan de acțiuni solid.
- ❖ finanțarea acțiunilor de asistență tehnică necesare pentru managementul eficient și implementarea Planului Strategic al Politicii Agricole Comune va consuma maximum 4% din totalul sumelor FEARD, adică în jur de 270 de milioane de euro.

Exercițiul financiar al Uniunii Europene pentru perioada 2021-2027 vizează obținerea unei eficacități maxime a utilizării fondurilor europene, cu implicații directe asupra atingerii obiectivelor fixate în programele finanțate, prin stabilirea unor elemente de abordare integrată a planificării și implementării acțiunilor structurale, în vederea obținerii unei dezvoltări durabile la nivel european, național, regional și local. Abordarea personalizată a dezvoltării regionale continuă investițiile în toate regiunile (mai puțin dezvoltate, în tranziție, mai dezvoltate) unde, metoda de alocare a fondurilor se bazează pe PIB-ul de cap de locuitor. Pentru a reflecta mai

bine situația existentă, sunt introduse noi criterii precum șomajul în rândul tinerilor, nivelul scăzut de educație, primirea și integrarea migranților și schimbările climatice. Strategiile de dezvoltare conduse la nivel local sunt sprijinite așadar prin prisma politicii de coeziune, autonomizând gestionarea fondurilor prin sprijinul special al Uniunii Europene. Dimensiunea urbană a politicii de coeziune crește prin alocarea a 6% din FEDR dezvoltării urbane durabile, printr-un nou program de colaborare și de consolidare a capacităților autorităților urbane.

Pentru a continua sprijinirea și expertiza regiunilor rămase în urmă în ceea ce privește inovarea, Comisia Europeană a reinnoit “Calea către expertiză.” Cu alte cuvinte, aceasta inițiativă are rolul de a consilia și de a ajuta statele membre ale Uniunii Europene să-și conceapă, actualizeze și implicit să își ajusteze strategiile.

Inițiativa va ajuta regiunile să identifice resursele Uniunii Europene, potrivite pentru finanțarea proiectelor inovatoare.

2.2 Context național

Condițiile, oportunitățile și nevoile de dezvoltare variază de la o regiune la alta astfel încât, este necesară o adaptare continuă la cerințele comunitare, în strânsă colaborare cu autoritățile locale. Deși, nu există un model unic de dezvoltare rurală, așa cum nu există nici un singur factor determinant al fluxului economic al unei regiuni, politicile din mediul rural sunt cele care definesc planificarea strategică. Pentru a spori capacitatea locală și pe cea a actorilor implicați, prin intermediul politicilor din mediul rural se mobilizează resursele existente pentru a răspunde nevoilor locale. În ceea ce privește contextul național, s-a urmărit corelarea strategiei de dezvoltare cu următoarele documente strategice: programele de finanțare ale Guvernului României, Strategia Națională pentru Dezvoltare Durabilă a României Orizonturi 2013-2020-2030, liniile directoare ale Acordului de Parteneriat 2021-2027 al României cu Uniunea Europeană, P.A.C (ș.a).

Începând din anul 2007, autoritățile locale au putut accesa fonduri nerambursabile pentru atingerea obiectivelor strategice locale. Fiind un instrument de management, autoritățile locale trebuie să fie receptive acestui proces, astfel încât să poată aborda cu succes problemele și oportunitățile cu care se confruntă o comunitate.

Prezenta strategie de dezvoltare locală a fost elaborată în urma unor dezbateri organizate pentru membrii comunității dar și în urma analizelor situației actuale. Pentru formarea unei viziuni clare a localității s-au ținut cont de următoarele aspecte: impotanța regională a localității din punct

de vedere economic, turistic, importanța construcției unei comunități primitive, a unui mediu local, a unei administrații locale eficiente și transparente.

În prezent, decalajele regăsite la nivel național în România, referitoare la nivelul de trai, față de condiția medie a cetățenilor Uniunii Europene, afectează profund bunăstarea cetățenilor, mai ales în mediul rural. Aceste decalaje sunt cauzate în principal de deficiențelor contrastelor și de nevalorificarea resurselor disponibile.

În dezvoltarea localităților din mediul rural regăsim următoarele impedimente:

- ❖ Organisme desconcentrate – discrepanțe între politicile de la nivel național, regional, și local.
- ❖ Deficitul de capacitate administrativă, de la nivel național și local.

Dezvoltarea spațiului rural nu trebuie să fie privită doar prin prisma dezvoltării agriculturii, turismului sau a oricăror alte activități economice, întrucât acesta să se constituie sub forma unui ansamblu de colectivități umane interconectate.

Dezvoltarea durabilă a spațiului rural definește progresul calității traiului uman prezent și a generațiilor următoare prin fructificarea eficientă a resurselor disponibile, prin intermediul unor structuri economice moderne și competitive. Conform unui comunicat publicat de Ministerul Fondurilor Europene, bugetul disponibil pentru România în perioada 2014-2020 a fost de 31 miliarde de euro, rata de decontare până la finele anului 2019 a fost de doar 36 % din bugetul aprobat.

Ținând cont de necesitatea României în continuarea dezvoltării economice, aprobarea Strategiei Naționale pentru Dezvoltarea Durabilă a României definește orizontul anilor 2013-2020-2030. Orientată spre îmbunătățirea continuă a calității vieții oamenilor și a relațiilor dintre aceștia și mediul rural, propulsează interesul pentru cunoaștere și inovare în interiorul comunității.

Strategia Națională pentru Dezvoltarea a României include un set de 17 obiective de dezvoltare durabilă, planul fiind orientat ameliorării sărăciei, a injustiței sociale, a combaterii inegalităților până în 2030. În ceea ce privește colectivitățile rurale, acestea necesită o abordare specializată individualizată fiecărui tip de colectivitate. Se promovează ca temă prioritară în acest sens necesitatea asigurării vitalității demografice a comunelor pentru a rezolva problematica dezechilibrelor de acest tip (proporția mare a persoanelor cu vârstă înaintată, proporția scăzută a populației active, natalitatea scăzută, creșterea ratei mortalității cât și creșterea fluxurilor migratoare din rândul locuitorilor unei comunități).

încorporarea organică a principiilor și practicilor dezvoltării durabile în ansamblul programelor și politicilor publice ale României ca stat membru al UE;

atingerea nivelului mediu actual al țărilor Uniunii Europene la principalii indicatori ai dezvoltării durabile;

apropierea semnificativă a României de nivelul mediu din acel an al țărilor membre ale UE în conformitate cu indicatorii dezvoltării durabile;

Figura nr. 2.2.1 Obiective Strategia Națională pentru Dezvoltarea României, dezvoltaredurabila.gov.ro, prelucrare proprie

Prin atingerea acestor obiective se va asigura pe termen scurt, mediu și lung o creștere economică a României substanțială, dar și o scădere consistentă a decalajelor economico-sociale din România. În contextul crizei COVID-19, pe baza propunerilor formulate de Comisia Europeană din anii 2018 și 2020, Consiliul a decis asupra unui buget global alocat pentru CFM 2021-2021 în valoare de 1.074,3 miliarde de EUR și a unui plan de stimulare de 750 de miliarde EUR (unde, 675,5 miliarde de EUR sunt alocate pentru Mecanismul de redresare și reziliență – împrumuturi de 360 de miliarde de Euro, din care granturi de 315,5 miliarde de EUR- și 47,5 miliarde de EUR pentru REACT-EU, 5 miliarde de EUR pentru Orizont Europa, 5,6 miliarde de EUR pentru InvestEU, 7,5 miliarde de EUR pentru Dezvoltare rurală, 10 miliarde de EUR pentru Fondul pentru o tranziție justă și 1,9 miliarde de EUR pentru RescEU. În acest sens, angajamentele legate de planul de recuperare în perioada 2021-2023 va fi de 70% în 2021 și 30% în 2023.

Din pachetul aprobat, România primește aproximativ 80 de miliarde de EUR, respectiv 46,3 de miliarde de EUR din bugetul UE 2021-2027 și 33,5 de miliarde de EUR prin instrumentul Next Generation EU. Aceste date se transpun într-un: plus de 9,6 miliarde de EUR față de alocările

bugetului anterior, respectiv o creștere cu 26,09% față de alocările României din bugetul 2014-2020, mai mulți bani pentru **coeziune, agricultură, infrastructură**).

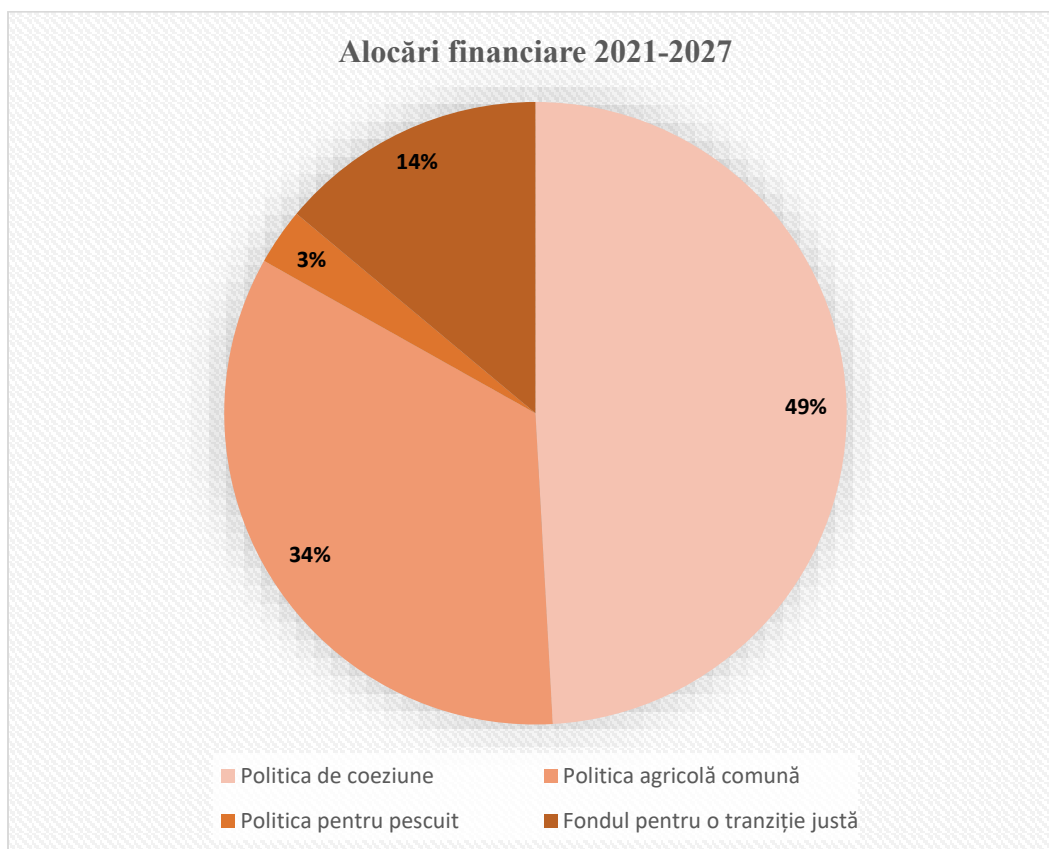


Figura nr. 2.2.2, Alocări financiare, sursă: dezvoltaredurabila.gov.ro, prelucrare proprie

Este evident că oportunitățile, condițiile și nevoile de dezvoltare variază foarte mult de la o regiune la alta iar strategiile de dezvoltare trebuie să fie adaptate în consecință în strânsă colaborare cu autoritățile locale. Nu există un model unic de gestionare a dezvoltării rurale, așa cum nu există un singur factor determinant al traiectoriei economice a unei regiuni. Prin urmare, politicile din mediul rural sunt necesare pentru a spori capacitatea locală și participarea actorilor, pentru a mobiliza resursele inițiale și pentru a face față forțelor externe, răspunzând cel mai bine nevoilor locale.

Documentele publicate recent de Ministerul Fondurilor Europene (MFE), pentru următoarea perioadă financiară reflectă schimbări majore în structura instituțională cât și cea strategică. Astfel, în cadrul politicii de coeziune Ministerul propune 9 tipuri de programe, unde Programul Operațional Regional urmează a fi gestionat la nivelul Agențiilor de Dezvoltare Regională din fiecare cele 8 regiuni ale țării (pe model polonez).

-
1. Programul Operațional Dezvoltare Durabilă (PODD)
 2. Programul Operațional Transport (POT)
 3. Programul Operațional Creștere Inteligentă și Digitalizare (POCID)
 4. Programul Național de Sănătate (PNS)
 5. Programul Operațional Capital Uman (POCU)
 6. Programul Operațional Ajutorarea Persoanelor Dezavantajate (POAD)
 7. Programul Operațional de Dezvoltare Teritorială Integrată (multifond) (PODTI)
 8. Programele Operaționale Regionale – implementate la nivel de regiune (8 POR)
 9. Programul Operațional Asistență Tehnică (POAT)

Tabel nr.2.2.1 Programe Operaționale, sursă: mfe.gov.ro, prelucrare proprie

❖ **Fondul Social European**

Nu va mai finanța programul dedicat creșterii capacității administrative, această intervenție regăsindu-se conform ministerului printre direcțiile viitorului Program Operațional Capital Uman. Va fi creat un Program Național de Sănătate care ar urma să finanțeze infrastructura pentru 3 spitale regionale (faza 2), construcția și dotarea Institutului Național de Hematologie, construcție și dotare pentru un Laborator de Referință Național, precum și alte

intervenții în domeniul medical. Finațările Politicii Agricole și cea a Pescuitului vor fi gestionate în continuare de MADR.

Companiile vor putea accesa în următoarea perioadă financiară granturi/instrumente financiare prin intermediul mai multor programe, conform propunerilor făcute publice de autorități. Acestea se vor axa pe inovarea și sprijinirea IMM-urilor în digitalizare.



Figura nr. 2.2.2 Programe Operaționale, sursă: mfe.gov.ro, prelucrare proprie

Strategia de dezvoltare a comunei Dolhești este rezultatul activităților derulate de membrii comunității în colaborare cu societatea *SPES CONSULTING SRL*. Consultantul s-a asigurat că documentul propus este în conformitate cu un proces de planificare locală care să asigure coerența politicilor de dezvoltare.

Un amplu proces de consultare cu actorii locali și părțile implicate în procesul de planificare este o condiție prealabilă pentru planificarea Strategiei de Dezvoltare Locală. Astfel se asigură că intervențiile de dezvoltare reflectă nevoile reale de dezvoltare ale comunităților locale. Participarea actorilor locali interesați este astfel o parte esențială a planificării și în acest sens, este important ca actorii locali și grupurile locale interesate să fie implicați în proces. Strategia de dezvoltare locală asigură ierarhizarea investițiilor, pentru a obține un impact maxim și o valoare adăugată maximă din obiectivele pe care le propune comunității locale. Este important ca acest document să asigure o sustenabilitate de lungă durată și să deservească atât intereselor administrației publice locale, intereselor private dar și intereselor personale ale locuitorilor localității.

2.3 Context regional

La nivel regional, au fost analizate și s-a urmărit corelarea strategiei de dezvoltare locală a comunei Dolhești cu planul și strategia de dezvoltare regională, Strategia de Dezvoltare a Județului Iași. Conform Comisiei Europene se propune o modificare a metodei pentru a reflecta modul în care au evoluat sau nu disparitățile în ultimii ani cu scopul de a remedia și de a menține concentrarea de resurse către regiunile care trebuie să evolueze cu rapiditate, pentru a asigura un tratament echitabil tuturor celor implicați. De asemenea, regiunile ultraperiferice vor continua să primească sprijin special, pentru a fi ajutate să lupte împotriva deficiențelor existente, de ordin teritorial, economic și social.

Programul Operațional Regional a beneficiat în perioadele anterioare de identitate vizuală, ajungând la un grad de notorietate de 62% și un nivel de opinie favorabilă de 42%. Pentru a păstra capitalul de imagine, vor fi menținute de elemente din identitatea curentă, astfel încât POR 2021-2027 va avea o identitate vizuală adaptată. Ca orientare generală, lucrarea vizează realizarea următoarelor obiective strategice pe termen scurt, mediu și lung:

Orizont 2013	Încorporarea organică a principiilor și practicilor dezvoltării durabile în ansamblul programelor și a politicilor publice ale României ca stat membru al UE;
Orizont 2020	Atingerea nivelului mediu actual al țărilor Uniunii Europene la principalii indicatori ai dezvoltării durabile
Orizont 2030	Apropierea semnificativă a României de nivelul mediu din acel an, al țărilor membre ale UE din punctul de vedere al indicatorilor dezvoltării durabile.

Tabel nr. 2.3.1 Orizont 2013-2030, sursă: mfe.gov.ro

STRUCTURA POR NORD-EST 2021-2027

Conform structurii POR NORD-Est se propune pentru această regiune o:

- ❖ regiune mai competitivă, mai inovativă;
- ❖ regiune mai digitalizată;
- ❖ regiune durabilă, mai prietenoasă cu mediul;
- ❖ regiune mai accesibilă;
- ❖ regiune mai atractivă;
- ❖ asistență tehnică;

Obiectivul specific al axei prioritare 1 constă în dezvoltarea capacităților de cercetare și inovare și adoptarea tehnologiilor avansate. Mai concret, se urmărește inițial integrarea organizațiilor CDI în structuri, parteneriate și proiecte de cooperare interregionale și internaționale, aliniate domeniilor RIS3. Consolidarea capacității de cercetare-inovare la nivel regional, inclusiv a întreprinderilor și promovarea colaborării între organizațiile CDI și mediul de afaceri reprezintă o a doua operațiune urmărită, urmată de dezvoltarea capacității de transfer tehnologic regional și dezvoltarea clusterelor cu accent pe exploatarea inovativă și completarea verigilor lipsă din cadrul lanțului valoric.

Alte obiective specifice sunt impulsionează creșterii competitivității IMM-urilor și dezvoltarea competențelor pentru specializarea inteligentă, tranziție industrială și antreprenariat. Aceste obiective urmăresc de fapt, investiții pentru facilitarea creșterii și dezvoltării tehnologice a companiilor, implementarea mecanismelor de economie circulară în IMM-uri regionale, dezvoltarea capacității ecosistemului antreprenorial de inovare pentru crearea și maturizarea start-up/spinn-off în domenii de specializare inteligentă, dezvoltarea competențelor la nivelul entităților implicate în procesul de descoperire antreprenorială, în special IMM și organizații CDI și TT adecvate susținerii specializării inteligente, dezvoltarea capacității administrative a actorilor implicați cât și dezvoltarea capacității regionale de operaționalizare a propunerilor de proiecte aferente RIS3.

A doua axă prioritară Nord-Est, o regiune mai digitalizată, are următorul obiectiv specific: fructificarea avantajelor digitalizării, în beneficiul cetățenilor, al companiilor și al guvernelor. Aici se dorește în principal digitalizarea administrației publice locale, inclusiv prin dezvoltarea de Sisteme integrate inteligente, transformarea digitală a companiilor prin adoptarea tehnologiilor și a instrumentelor digitale și investiții pentru crearea și dezvoltarea de huburi de inovare digitală.

Axa prioritară trei, o regiune durabilă, mai prietenoasă cu mediul, are drept obiective specifice: promovarea eficienței energetice și reducerea emisiilor de gaze cu efect de seră, îmbunătățirea protecției naturii și a biodiversității, a infrastructurii verzi în special în mediul urban și reducerea poluării, promovarea mobilității urbane sustenabile. Printre acțiunile avute în vedere se enumără investiții în clădirile rezidențiale în vederea asigurării/îmbunătățirii eficienței energetice, investiții în clădirile publice în vederea asigurării/îmbunătățirii eficienței energetice, reconversia funcțională a spațiilor urbane degradate, a terenurilor virane/abandonate, implementarea mobilității urbane durabile.

Axa prioritară 4, o regiune mai accesibilă are ca obiectiv specific dezvoltarea unei mobilități regionale și locale durabile, reziliente în fața schimbărilor climatice, inteligente și intermodale, inclusive îmbunătățirea accesului la TEN-T și a mobilității transfrontaliere. Operațiunile urmărite constau în reabilitarea, modernizarea, construirea de legături rutiere secundare către rețeaua rutieră și nodurile TEN-T și dezvoltarea de soluții pentru decongestionare/fluidizarea traficului (pasaje, variante ocolitoare, extinderi la 4 benzi, măsuri de siguranță).

În cadrul axei prioritare 5, Nord-Est o regiune educate, obiectivul specific face referire la îmbunătățirea accesului la servicii de calitate și favorabile incluziunii în educație, formarea și învățarea pe tot parcursul vieții prin dezvoltarea infrastructurii, care urmărește dezvoltarea infrastructurii educaționale pentru nivel antreprenorial și preșcolar, dezvoltarea infrastructurii educaționale pentru învățământul secundar superior și dezvoltarea infrastructurii de învățământ universitar.

Axa prioritară 6, o regiune mai atractivă, are drept obiective specific favorizarea dezvoltării integrate sociale, economice și de mediu la nivel local și a patrimoniului cultural, turismului și a securității în zonele urbane și favorizarea dezvoltării integrate sociale, economice, de mediu la nivel local și a patrimoniului cultural, turismului și securității în afara zonelor urbane. Aici se au în vedere conservarea, protecția și valorificarea durabilă a patrimoniului cultural, dezvoltarea turismului balneo-climateric, dezvoltarea turismului de agrement, sprijinirea întreprinzătorilor specializați în meșteșugurile tradiționale, promovarea investițiilor orientate către infrastructura verde și siguranța spațiilor publice.

Axa prioritară 7, asistența tehnică susține sprijinirea AM POR NE, achiziția de bunuri și servicii necesare desfășurării activităților specifice, îmbunătățirea personalului AM POR NE prin instruirea acestuia, ș.a.

La nivel administrativ Regiunea NE este compusă din 17 municipii, după cum poate fi urmărit în tabelul următor:

Categorii de unități administrative	Macroregiuni, regiuni de dezvoltare și județe	Ani				
		2016	2017	2018	2019	2020
Municipii	Bacău	3	3	3	3	3
	Botoșani	2	2	2	2	2
	Iași	2	2	2	2	2
	Neamț	2	2	2	2	2
	Suceava	5	5	5	5	5
	Vaslui	3	3	3	3	3
Orașe	Bacău	5	5	5	5	5
	Botoșani	5	5	5	5	5
	Iași	3	3	3	3	3
	Neamț	3	3	3	3	3
	Suceava	11	11	11	11	11
	Vaslui	2	2	2	2	2
Localități componente ale municipiilor și orașelor	Bacău	19	19	19	19	19
	Botoșani	17	17	17	17	17

	Iași	11	11	11	11	11
	Neamț	16	16	16	16	16
	Suceava	33	33	33	33	33
	Vaslui	16	16	16	16	16
Comune	Bacău	85	85	85	85	85
	Botoșani	71	71	71	71	71
	Iași	93	93	93	93	93
	Neamț	78	78	78	78	78
	Suceava	98	98	98	98	98
	Vaslui	81	81	81	81	81
Sate	Bacău	491	491	491	491	491
	Botoșani	333	333	333	333	333
	Iași	418	418	418	418	418
	Neamț	344	344	344	344	344
	Suceava	379	379	379	379	379
	Vaslui	449	449	449	449	449
Din care: aparțin de municipii și orașe	Bacău	5	5	5	5	5
	Botoșani	11	11	11	11	11
	Iași	4	4	4	4	4

	Neamț	3	3	3	3	3
	Suceava	24	24	24	24	24
	Vaslui	6	6	6	6	6

Tabel nr. 2.3.2, Regiunea NE, sursă INSSE

Unitate teritorială	Suprafața totală (km2)
Bacău	6.621
Botoșani	4.986
Iași	5.476
Neamț	5.896
Suceava	8.553
Vaslui	5.318
Regiunea Nord Est	36.85

Tabel nr. 2.3.3, Unitatea teritorială NE, sursă INSSE

Având în vedere dezvoltarea strategică, Regiunea Nord-Est își propune pentru anul 2030 următoarele elemente de ordin strategic:

- ❖ **Viziunea:** Regiunea Nord-Est va fi un spațiu competitiv, durabil și incluziv, unde îți vei dori să locuiești, să lucrezi și să investești.
- ❖ **Obiectivul General:** Derularea în regiune a unei dezvoltări echilibrate printr-un proces de creștere economică durabil, favorabil incluziunii sociale, care să conducă la creșterea standardului de viață și reducerea decalajelor de dezvoltare intra și inter regionale.

Conform raportului realizat de Comisia Europeană, privind regiunile rămase în urmă, regiunea se confruntă cu o serie de factori care se constituie în obstacole în calea creșterii și realizării de investiții. Regiunea este caracterizată de nivele reduse ale productivității și a competențelor dobândite, prin comparație cu alte regiuni.

Rigiditățile de pe piața muncii, cât și un mediu de afaceri puțin dezvoltat au un impact



semnificativ asupra dezvoltării economice. Sistemul de inovare subdezvoltat, interacțiunile insuficiente dintre mediul academic și sectorul productiv, deficitul de capital uman, absența abilităților cerute și cadrul instituțional insuficient dezvoltat pot eroda potențialul existen. Mai mult, în continuare există lipsuri semnificative la nivelul infrastructurii de bază. Reducerea semnificativă a populației, și în special a persoanelor tinere, absolvenților de învățământ superior și lucrătorilor calificați limitează perspectivele de creștere și dezvoltare.

Soluțiile propuse vizează creșterea competitivității regionale prin dezvoltarea și punerea în aplicare a strategiilor de specializare inteligentă, realizarea de investiții în educație și în infrastructura de bază, asigurarea unor legături mai bune între orașele care generează creștere economică și împrejurimi și realizarea de investiții în calitatea actului de guvernare.

Zonele rurale, în special cele din jumătatea estică a regiunii, sunt încă caracterizate printr-un nivel redus de dezvoltare al infrastructurii de bază și tehnico-edilitare. Gradul redus de modernizare al drumurilor comunale, al drumurilor care asigură conectivitatea cu spațiul urban se constituie într-un obstacol, determinând o accesibilitate redusă a populației la serviciile publice de educație și sănătate și la locurile de muncă din oraș.

Din perspectiva geografică, regiunea este străbătută de lanțuri muntoase din Vest, podișuri din centru, câmpii în Est cu lacuri, vii și zone agricole extinse.

Regiunea include drept principale orașe:



Figura nr. 2.3.1 Orașe principale Regiunea NE, sursă: prelucrare proprie

Mai exact, Regiunea Nord Est reprezintă 15.45% din suprafața României cu 36.849,83 kmp, situându-se pe primul loc ca suprafață la nivel național. La nivel regional reprezintă 23,2%, Județul Suceava contribuie în cea mai mare măsură la acest procent, cu o suprafață de 8553,5 kmp, urmat de județul Bacău cu 18% și o suprafață de 6620,52 kmp. De asemenea, Județul Neamț contribuie cu o suprafață de 5896.14 kmp – 16%, județul Iași cu 5475,58 – 14,9%, județul Vaslui cu 5318,4 kmp – 14,4%, iar județul Botoșani cu 4985,69 kmp – 13,5%.

Conform clasificării Eurostat, prin Nomenclatorul Unităților Teritoriale pentru Statistică, Regiunea Nord-Est se încadrează în palierul NUTS2, categorie care este reprezentată de Macroregiunea 2 iar județele se încadrează pe palierul NUTS3.

Un punct important în localizarea teritorială a regiunii Nord-Est este reprezentat la nivel geografic de faptul că articulează frontier de Est a Uniunii Europene, existând o graniță de

184,2 km lungime cu Ucraina iar la limita cu Republica Moldova există o întindere de 562,3 km, reprezentată de râul Prut.

Accesibilitatea Regiunii Nord-Est este posibilă pe cale rutieră și feroviară cât și aeriană, arterele rutiere și de cale ferată rămânând cele care susțin cea mai mare parte a traficului actual.

La nivel de regiune următoarele trasee:

- ❖ Drumul European E85 – București – Bacău – Roman – Suceava – Siret (punct de control și trecere a frontierei).
- ❖ Drumul E576 - Suceava – Vatra Dornei – Cluj, care face legătura cu Drumul European E60 Cluj Napoca – Oradea.
- ❖ Drumul European E574 - Bacău – Brașov – Pitești, care face legătura cu drumul internațional E70 Craiova – Vidin – Skopje.
- ❖ Drumul European E581, care străbate județul Vaslui – București – Bârlad – Albița (punct de trecere a frontierei) – Chișinău.
- ❖ Roman – Târgu Frumos care se conectează către Botoșani E58 și Iași – Sculeni E583.

La nivel rutier, conectivitatea cu capital București se realizează din județele Bacău și Vaslui, aflate la o distanță de 285 de km, respectiv 315 km.

❖ **Demografie și indicatori reprezentativi**

Reducerea semnificativă a populației, și în special a persoanelor tinere, absolvenților de învățământ superior și lucrătorilor calificați limitează perspectivele de creștere și dezvoltare. Soluțiile propuse vizează creșterea competitivității regionale prin dezvoltarea și punerea în aplicare a strategiilor de specializare inteligentă, realizarea de investiții în educație și în infrastructura de bază, asigurarea unor legături mai bune între orașele care generează creștere economică și împrejurimi și realizarea de investiții în calitatea actului de guvernare.

În anul 2017, populația după domiciliu pe localități și sexe, la 1 iulie 2017, era de 573.495 de locuitori cu 3.026 mai puțini față de anul 2016, când au fost înregistrați conform INSSE un număr de 576.521 de persoane. Ponderea populației urbane la momentul respectiv era de 39,2% iar a populației rurale de 60,8% din populația totală a populației.

2017			
Mediu/Localitate	Total	Masculin	Feminin
Județul Neamț	573.495	281.992	291.503
Municipiul Piatra Neamț	113.783	53.426	60.357
Municipiul Roman	69.832	33.200	36.632
Oraș Bicaz	8.461	4.175	4.286
Oraș Roznov	10.396	5.139	5.257
Oraș Tîrgu Neamț	22.003	10.496	11.507
Mediul rural	349.020	175.556	173.464

Tabel nr. 2.3.5 Populația Regiunii NE, sursă: INSSE, prelucrare proprie

În anul 2018, Regiunea NE înregistra 3.968.040 locuitori, fiind regiunea cu cea mai numeroasă populație din România, unde cea mai puțin populată zonă este sud-estul regiunii. Conform INSSE, situația demografică a devenit una instabilă în ultimii 4 ani, astfel încât populația rezidentă înregistrată în 2020 din regiunea Nord-Est a fost de 2.547.489.000 milioane, cu 23.218.338 locuitori mai puțini față de anul 2016. Dintre aceștia, peste 600 de mii figurează ca fiind ocupați în agricultură-silvicultură.

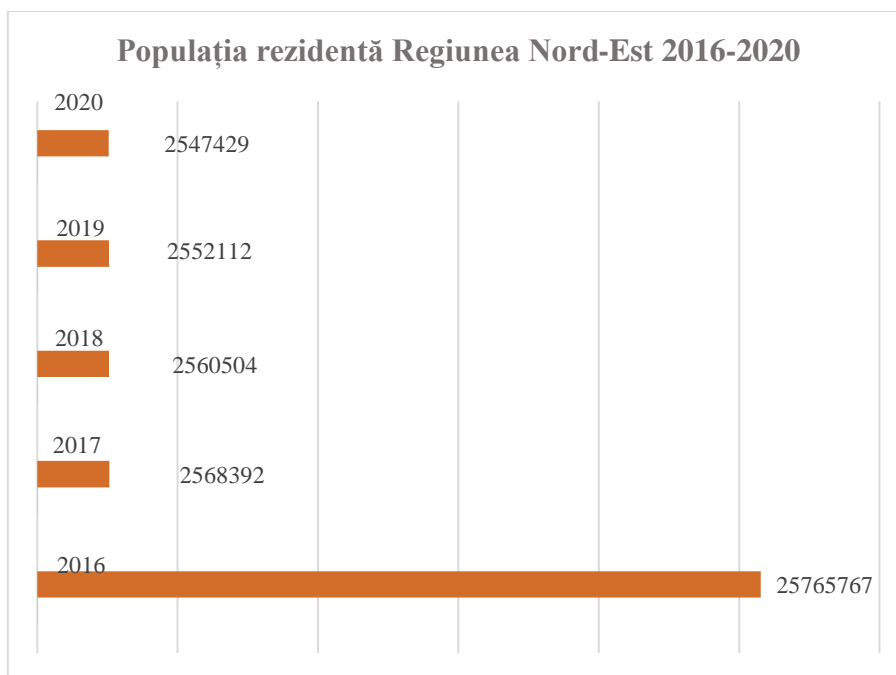


Figura nr. 2.3.2 Pooulație rezidentă a Regiunii NE, sursă: INSSE, prelucrare proprie

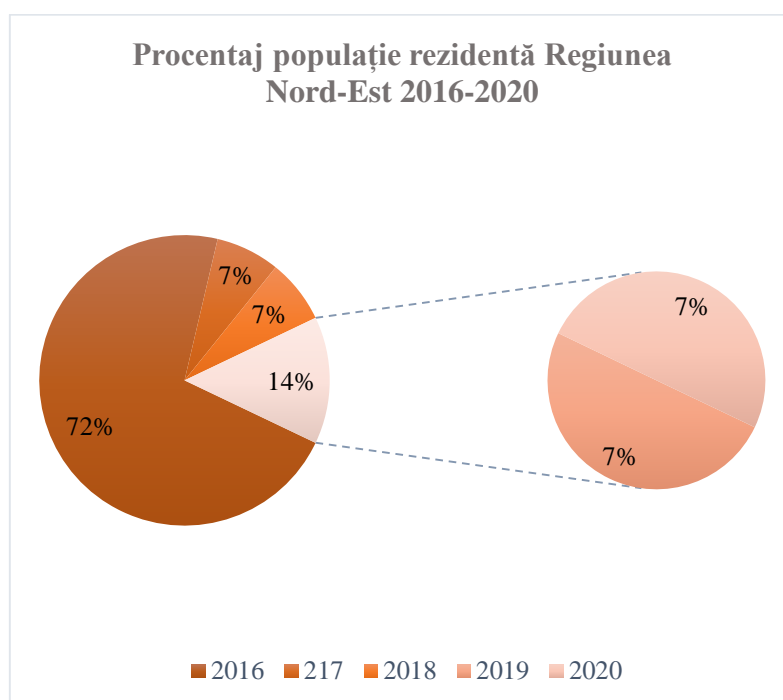


Figura nr. 2.3.3 Procentaj populație rezidentă a Regiunii NE, sursă: INSSE, prelucrare proprie

De asemenea, populația după domiciliu în anul 2019 era de 3.979.271 cu 44.882 de mii de locuitori mai mulți față de anul 2016.

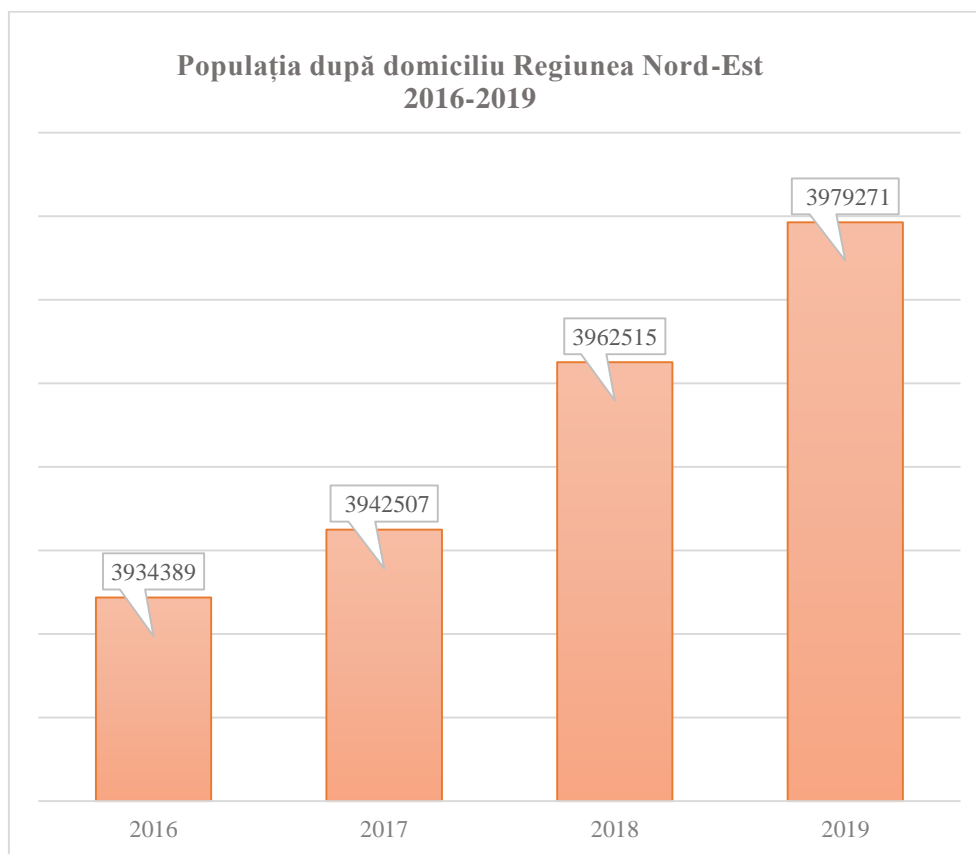


Figura nr.2.3.4 Populația după domiciliu Regiunea NE, sursă: INSSE, prelucrare proprie

Regiunea este ocupată de comune având dimensiuni clasice conform principalilor indicatori naționali minimali de definire a localităților, între 2.000 și 5.000 de locuitori. Cu toate acestea, există comune care numără sub 2.000 sau chiar sub 1.500 de locuitori, care nu se încadrează în condițiile minime de existență la nivel național și care vor prezenta mereu dificultăți în demersul de deservire cu dotări și servicii publice. În ceea ce privește densitatea populației, comunele din jurul așezărilor urbane situate de-a lungul drumurilor europene și naționale E85, E58 și DN15, constituie cea mai mare pondere în acest sens. Județul Vaslui este cea mai puțin densă zonă (sub 50 locuitori/kmp).

Rata natalității la 1.000 de locuitori a fost în anul 2019 de 9.9% în Regiunea Nord Est, cu 0,3% mai puțin decât în anul 2016 când a fost înregistrată o rată de 10.20%.

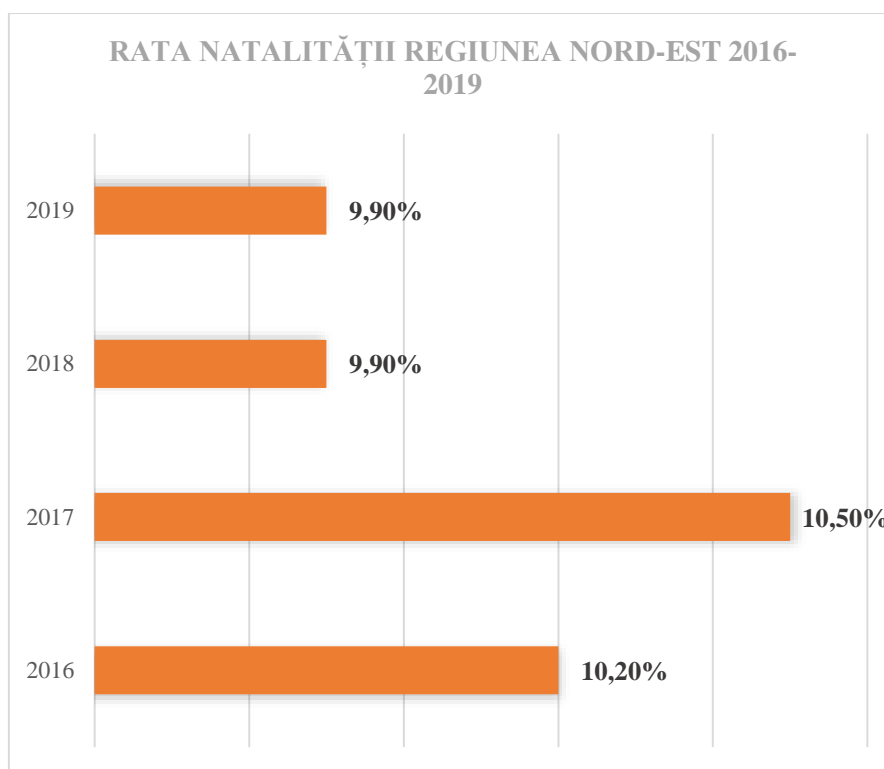


Figura nr. 2.3.5 Rata natalității Regiunii NE, sursă: INSSE, prelucrare proprie

Totodată, rata mortalității în Regiunea Nord Est a suferit și ea unele fluctuații, după cum regăsim în tabelul următor:

An	Rata
2016	11%
2017	11.20%
2018	11.50%
2019	11%

Tabel nr. 2.3.6 Rata mortalității Regiunii NE, sursă: INSSE, prelucrare proprie

Mișcarea migratorie a populației din Regiunea Nord-Est s-a amplificat încă de la aderarea României în Uniunea Europeană, forța de muncă emigrând în special către țările din

Europa Centrală și de Vest. În anul 2019 au fost înregistrate în acest sens un număr de 5.945 de persoane, cu 3.216 mii mai multe față de anul 2016.

Regiuni	Anul 2015	Anul 2016	Anul 2017	Anul 2018	Anul 2019
Regiunea NORD-EST	2729	4197	4408	5486	5945
Bacău	592	856	880	1062	1172
Botoșani	277	378	385	432	474
Iași	829	1289	1491	1876	1925
Neamț	375	608	578	703	772
Suceava	345	539	530	658	691
Vaslui	311	527	544	755	911

Tabel nr. 2.3.7 Mișcarea migratorie a Regiunii NE, sursă: INSSE, prelucrare proprie

Fluxul emigranților 2015-2019

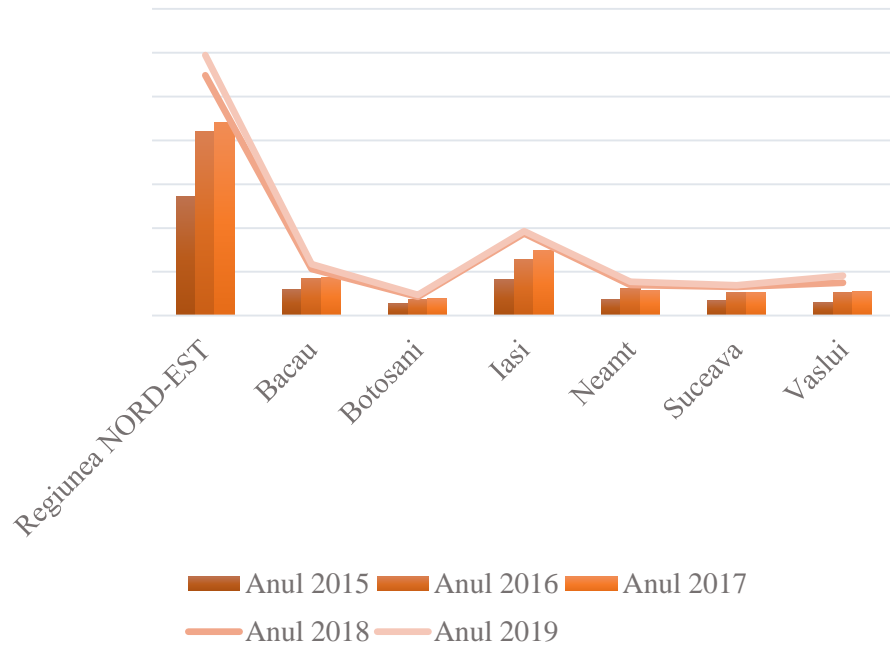


Figura nr. 2.3.6 Rata Fluxul emigranților Regiunii NE, sursă: INSSE, prelucrare proprie

Astfel, în ceea ce privește schimbările de domiciliu devine una împărțită. Discrepanțele le regăsim între mediul urban și cel rural. În anul 2019, s-au înregistrat 5.945 de emigranți definitiv, cu 1.748 mai mulți față de anul 2016.

Situație emigranți definitiv 2016-2019

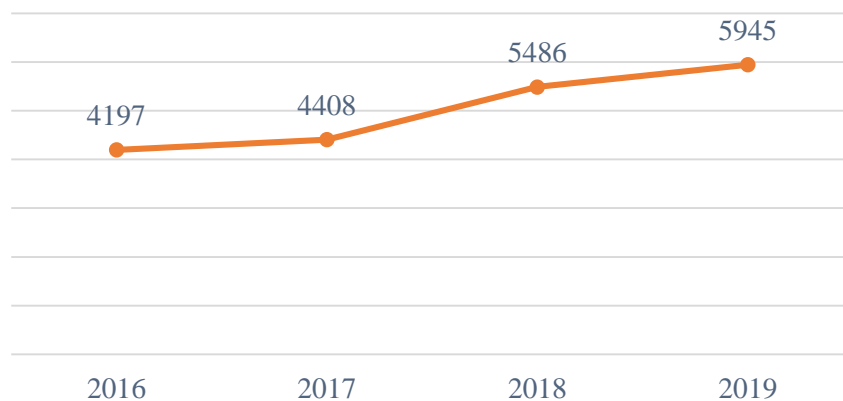


Figura nr. 2.3.7 Situație emigranți definitiv ai Regiunii NE, sursă: INSSE, prelucrare proprie

Îmbătrânirea demografică constituie un alt indice demonstrativ în caracterizarea Regiunii Nord Est, care a înregistrat un procent mai mare al tinerilor până în 15 ani, un procent mai mare al populației apte de muncă (15 – 64 ani) și un procent mai mic al vârstnicilor de

peste 65 de ani. Din punct de vedere al îmbătrânirii demografice și a înlocuirii forței de muncă, regiunea are o situație favorabilă, fiind înregistrați un număr de 70.1975 de pensionari în trimestrul III al anului 2020.

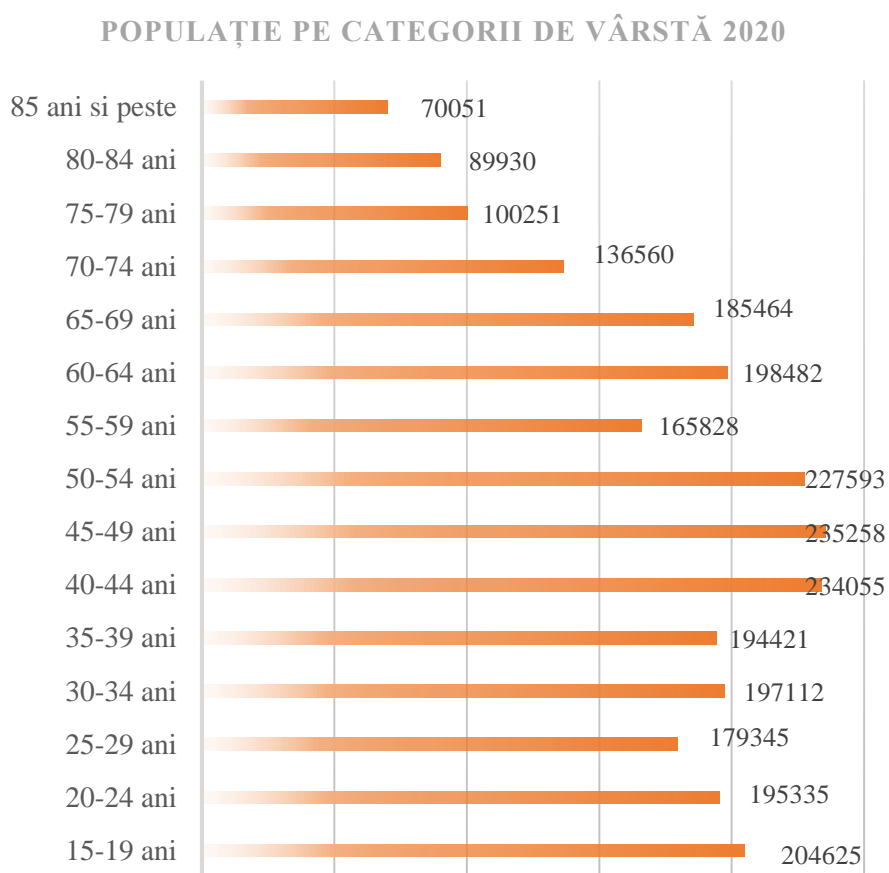


Figura nr. 2.3.8 Populație pe categorii de vârstă a Regiunii NE, sursă: INSSE, prelucrare proprie

Numărul mediu al pensionarilor 2020

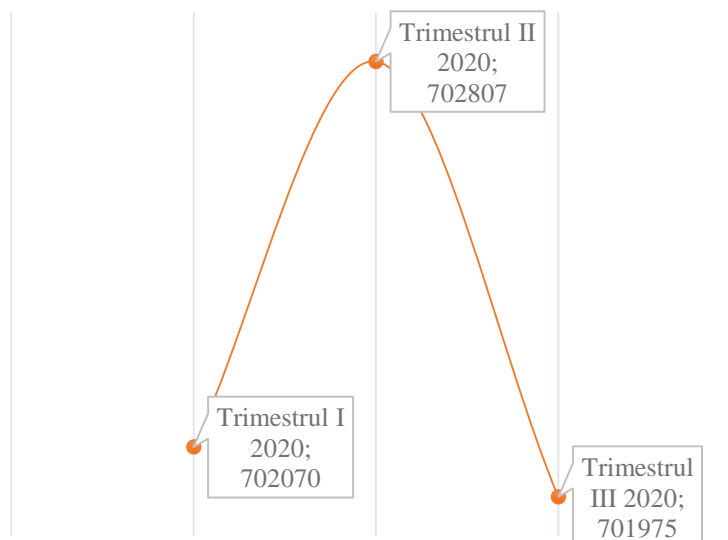


Figura nr. 2.3.9 Numărul mediu al pensionarilor Regiunii NE, sursă: INSSE, prelucrare proprie

Conform Balanței Forței de Muncă elaborată de Institutul Național de Statistică, în anul 2019, resursele de muncă ale regiunii Nord-Est au fost în număr de 1954,7 mii persoane, din care populația ocupată civilă a fost de 1194,9 din aceste resurse. Prin urmare, 38% este ocupată de populația activă civilă.

Rata șomajului înregistrat în anul 2019 a fost de 4.3%, fiind înregistrați 51.030 șomeri. Regiunea NE, este una din cele mai avantajoase zone pentru investiții din Europa, având în vedere forța de muncă califică și costurile relativ scăzute. Datorită centrelor universitare din regiune, forța de muncă prezintă un nivel înalt de pregătire profesională și educație. Referitor la potențialul de dezvoltare al regiunii, pe primul loc se află turismul, zonele de munte fiind favorabile pentru dezvoltarea acestei ramuri economice.

Așadar, îndreptându-ne atenția strict asupra calității vieții și bunăstării cetățenilor români din mediul rural, se poate observa faptul că, se întârzie să se înscrie în mod decisiv pe linia recuperării decalajelor față de condiția medie a cetățenilor Uniunii Europene.

Echiparea localităților din mediul rural este caracterizată de persistența deficitelor și contrastelor, resursele disponibile fiind valorificate într-o măsură insuficientă și deseori inefficient.

Principalele piedici în calea obținerii unor performanțe mai bune privind dezvoltarea localităților din mediul rural fac referire la:

- ❖ Deficitul de capacitate administrativă, atât la nivel local, cât și la nivel național.
- ❖ Disfuncțiile care se manifestă la interfața între politicile publice la nivel național, regional și la nivel local, din cauza organismelor deconcentrate.

❖ **Educație Regiunea NE**

Regiunea NE conform datelor publicate pe site-ul Institutului Național de Statistică deține un număr de 6.076.830 milioane de elevi, a căror activitate se desfășoară într-un număr redus de unități de învățământ și anume 1.092, cu 1.200 de unități școlare mai puține față de anul 2016.

Județe	ANI				
	2015	2016	2017	2018	2019
Bacău	105779	104170	102692	101194	100102
Botoșani	70872	69585	68185	66484	64370
Iași	191754	189342	187435	185980	186319
Neamț	76214	74450	72924	71655	70290
Suceava	128369	125107	124176	123818	123448
Vaslui	71780	69775	67574	65373	63154

Tabel nr. 2.3.8 Nr. Unități școlare Regiunea NE, sursă: INSSE, prelucrare proprie

La nivel regional, în rândul unităților școlare se identifică în anul 2019, un număr de 61 de facultăți, cu 6 mai puține față de anul 2016, ele fiind în același timp și centre universitare.

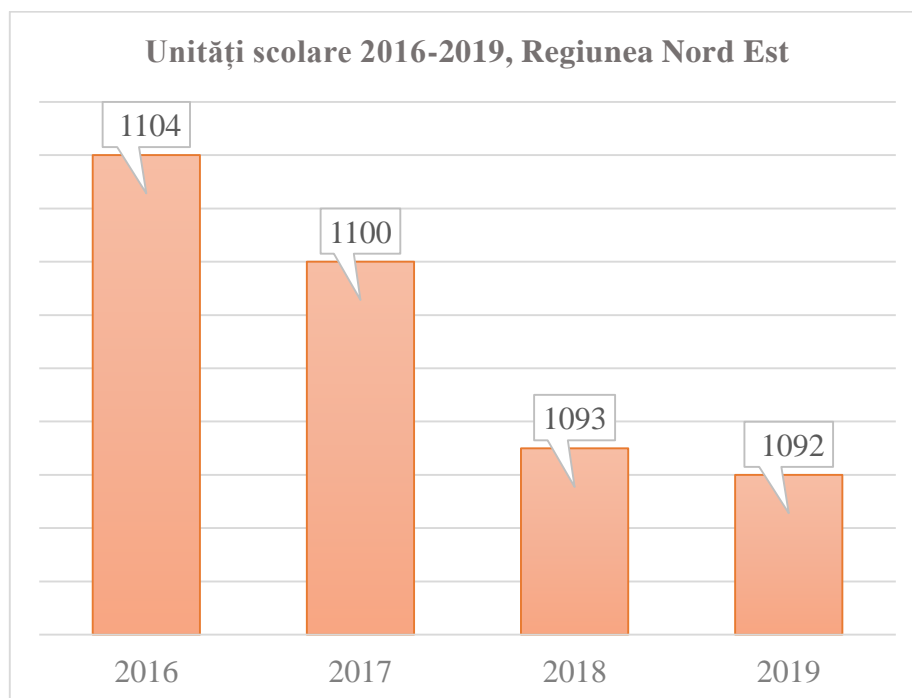


Figura nr. 2.3.10 Unități școlare a Regiunii NE, sursă: INSSE, prelucrare proprie

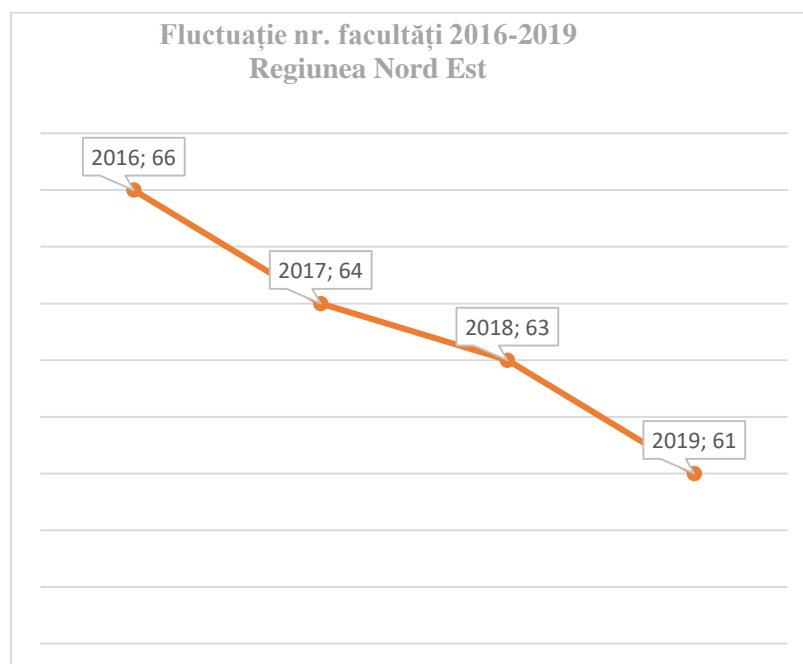


Figura nr. 2.3.11 Fluctuație nr. Facultăți a Regiunii NE, sursă: INSSE, prelucrare proprie

❖ Sănătate Regiunea NE

Regiunea Nord-Est, se confruntă cu probleme destul de mari în sectorul medical, din cauza resurselor umane insuficiente, al personalului medical redus comparativ cu nevoile pacienților, infrastructurii medicale insuficiente sau degradate, infrastructurii de sănătate deficitară și al accesului redus la servicii medicale.

Aproape fiecare UAT din Regiunea Nord-Est beneficiază de cel puțin un cabinet medical de familie. Deși prezența cabinetelor nu este o problemă semnificativă, numărul medicilor de familie este insuficient. Majoritatea comunelor înregistrează aproximativ 2.000 de locuitori/medic de familie, dar în toate județele regiunii sunt și cazuri de comune care înregistrează de la 3.000 până la 7.000 locuitori pe medic de familie. Această situație se manifestă și pe fondul descreșterii numărului medicilor de familie în toate județele regiunii, mai puțin în Suceava.

Un număr semnificativ de comune nu beneficiază de nici o farmacie, locuitorii fiind nevoiți să se deplaseze în orașe pentru procurarea medicamentelor. În ceea ce privește numărul de paturi în spitale, Regiunea Nord-Est se află pe locul 5 în topul regiunilor din România.

Categoriile de unități sanitare	Ani			
	2016	2017	2018	2019
Spitale	89	86	69	70
Ambulatorii de specialitate	24	15	14	14
Ambulatorii integrate spitalului	48	45	46	48
Policlinici	10	8	9	:
Dispensare medicale	27	25	25	25
Centre de sanatate	2	2	2	2
Centre de sanatate mintala	15	15	15	15
Sanatorii balneare	5	4	4	4
Preventorii	1	1	1	1
Unități medico-sociale	18	18	18	18
Centre de diagnostic și tratament	4	3	3	3

Centre medicale de specialitate	17	18	13	16
Centre de diagnostic si tratament cu paturi de spital			11	2
Centre medicale de specialitate cu paturi de spital			22	31
Centre de dializă			3	1
Puncte de lucru ale centrelor de dializă	:		8	12
Cabinete medicale de medicină generală	77	68	71	72
Cabinete medicale școlare	256	258	259	332
Cabinete medicale studențești	10	10	10	10
Cabinete medicale de familie	1703	1660	1614	1593
Societate medicală civilă	91	105	101	146
Cabinete stomatologice	1954	1993	1943	2026
Cabinete stomatologice școlare	54	55	56	60
Cabinete stomatologice studențești	7	7	7	7
Societate stomatologică civilă medicală	127	136	176	208
Cabinete medicale de specialitate	1549	1540	1614	1803
Societate civilă medicală de specialitate	188	211	165	232
Farmacii	1188	1196	1298	1236
Puncte farmaceutice	329	312	319	356
Depozite farmaceutice	28	30	27	32
Laboratoare medicale	623	631	664	656
Laboratoare de tehnică dentară	422	406	409	409
Centre de transfuzie	6	6	6	6
Alte tipuri de cabinete medicale	107	115	115	118

Tabel nr. 2.3.9 Nr. Categoriile unități sanitare Regiunea NE, sursă: INSSE, prelucrare proprie

❖ Turism Regiunea NE

Regiunea Nord-Est este acoperită în procent de 11.53% din suprafață de Arii Naturale Protejate de interes național. În acest sens, județul Botoșani are un aport de cu 8.76%, urmat de Neamț cu 1.93%. În ceea ce privește Ariile Naturale Protejate de importanță județeană, acestea reprezintă 21.8% din suprafața regiunii, județele Suceava și Neamț având cea mai semnificativă contribuție cu 9.4%, respectiv 4.4% din suprafață.

Principalele tipuri de turism care pot fi practicate sunt: turismul cultural (muzeistic, etnografic, artistic), religios, balneo-terapeutic, de agrement, de tranzit, agroturism. Sectoarele productive care ocupă locurile imediat următoare, în clasament, sunt prelucrarea lemnului, mecanică și industria textilă. Din punct de vedere al ocupării, predominantă este populația ocupată în agricultură, silvicultură și pescuit.

Rețeaua ecologică Natura 2000 este o rețea europeană de arii naturale protejate, care cuprinde arii de protecție avifaunistică și arii speciale de conservare. În Regiunea Nord-Est există 55 de arii naturale protejate care au devenit situri Natura 2000.

Relief	Clima	Rețeaua Hidrografică	Resurse naturale
- zone de deal și câmpie care se pretează unei game largi de culturi agricole.	-în zona muntoasă a regiunii (zona vestică a județelor Suceava, Neamț și Bacău), climatul este continental moderat, cu veri răcoroase și ierni bogate în	-opt cursuri importante de apă, repartizate pe direcția Nord-Sud, cele mai mari bazine hidrografice revenind Siretului (42.890 kmp) și Prutului (10.990 kmp).	-Mangan în județele Neamț și Suceava; -Turbă în județele Botoșani și Suceava; -Zăcăminte de sisturi bituminoase la Tazlău-Neamț;

	precipitații sub forma de ninsoare.		
- zonele de munte cu peisaje spectaculoase sunt favorabile dezvoltării turismului.	-în zona subcarpatică de dealuri și câmpie (părțile estice ale județelor Suceava, Neamț, Bacău precum și întreg teritoriul județelor Botoșani, Iași, Vaslui), climatul este continental, cu veri călduroase și secetoase și ierni reci și de cele mai multe ori fără zăpadă.	-pe râul Bistrița s-a amenajat încă din anii '70 o “salbă” de șapte microhidrocentrale și cel mai mare lac de acumulare al regiunii („Izvoru Muntelui”), cu un volum la nivel normal de retenție de 1.130 mil.mc.	-Sulfuri polimetalice în Județul Suceava; -Sare în județele Bacău și Suceava -Zăcământ de sulf în masivul Căliman; -Gaze naturale în județele Bacău și Neamț.

<p>-este caracterizată printr-o îmbinare armonioasă între toate formele de relief : 30% munți, 30% relieful subcarpatic, iar 40% podiș.</p>	<p>temperatura medie anuală a aerului este de 2 °C în zona de munte și de 9 °C în zona subcarpatică de dealuri și câmpie.</p>		<p>-Ape minerale carbogazoase în județele Neamt și Suceava.</p>
<p>-regiunea este delimitată geografic astfel:</p> <ul style="list-style-type: none"> ▪ Vest - Munții Carpați cu înălțimi apropiate de 2000 m în Nord (Vf. Pietrosu, Vf. Rarau, Vf. Giupalău, Vf. Ocolasu Mare, Vf. Hasmasu Mare) și cu o scădere de înălțime spre Sud (Munții Ciuc, Munții Trotusului 			<p>-Ape minerale sulfuroase și feruginoase în județele Iași, Vaslui și Bacău.</p>

<p>și, în mica măsură, Munții Vrancei).</p> <ul style="list-style-type: none"> ▪ Jumătatea estică este împărțită în două mari zone: Câmpia colinară a Moldovei, în partea nordică și Podișul Bârladului, în partea de Sud. ▪ Nord –Vest - Podișul Sucevei cu o înălțime medie de 500 metri 			
			<p>-Materiale de constructii: Calcare; Argile; Gresii; Gipsuri; Nisipuri cuarțoase; Nisipuri pentru construcții. Acestea se găsesc în toate județele regiunii;</p>

Tabel nr. 2.3.10 Relieful Regiunii NE, sursă: INSSE, prelucrare proprie

Teritoriul Regiunii Nord-Est prezintă un număr de 103 arii protejate Natura2000, din care 24 de situri de tipul arie de protecție specială avifaunistică (SPA) și 79 de tipul sit de importanță comunitară (SCI). Siturile de tip SPA ocupă o suprafață de aproximativ 297 mii ha – 8%, iar cele de tip SCI 265 mii ha – 7% din suprafața regională.

Există monumente ale naturii, zone naturale protejate de interes național, în Regiunea Nord-Est, mai exact Parcul Național Munții Călimani, Parcul Național Cheile Bicazului Hășmaș, Parcul Național Ceahlău.

Regiunea Nord-Est prezintă un potențial important turism balnear, datorită fondului de resurse disponibile. Climatul Regiunii este potrivit pentru tratamentele terapeutice și includ arii cu un bio-climat tonic, sedativ și de salină. Stațiuni importante cu potențial balneo-climateric sunt: Slănic Moldova, Târgu Ocna, Sarata Bai, Strunga, Nicolina, Durau, Oglinzi, Baltatesti și Negulești, Vatra Dornei, Câmpulung Moldovenesc, Gura Humorului și centrul balnear de la Ghermănești.

La nivelul Regiunii Nord-Est discrepanțele de dezvoltare dintre vestul regiunii și estul regiunii se resimt mai ales în mediul rural.

Deținând un potențial turistic ridicat, care poate fi comparat cu alte zone turistice din țară și din străinătate, acesta se datorează condițiilor favorabile de care dispune Regiunea Nord Est, a frumuseții locurilor, zonelor montane din județul Bacău, Neamț, Suceava, precum și a inestimabilului patrimoniu cultural și religios existent care se îmbină armonios cu ospitalitatea, tradițiile populare, obiceiurile, specificul gastronomiei moldovenești, tradiționalele gustări de vinuri din podgoriile Cotnari și Huși.

Turismul rural și agroturismul, s-au dezvoltat în ultima perioadă în Regiunea Nord-Est, Bucovina fiind una dintre zonele agroturistice consacrate datorită arealelor cu caracteristici specifice, Țara Hușilor din nordul Sucevei (se întinde și în județul Maramureș, zona Moldovița – Izvoarele Sucevei în județul Suceava) ș.a. Masivul Ceahlău este o altă zonă importantă din regiune, Bicaz, Ceahlău și Durău fiind cunoscute drept cele mai speciale zone datorită frumuseții naturale.

Principalele tipuri de turism care pot fi practicate aici sunt:

1. Turism cultural

- ❖ Muzeistic.
- ❖ Etnografic.
- ❖ Artistic.

2. Turism religios

- ❖ Mănăstirile: Putna, Neamț, Sucevița, Moldovița, Voroneț, Humor, Arbore, Agapia, Văratec, Dragomirna, Bistrița, Zâmca.

3. Turism balneo-terapeutic

Stațiunile: Vatra Dornei, Câmpulung-Moldovenesc, Balțătești, Oglinzi, Slănic Moldova, Târgu Ocna.

4. Agroturism

- ❖ de agrement, rural.

5. Turism sportiv

- ❖ alpinism, vânătoare, pescuit, sporturi extreme – zborul cu parapanta, rafting, orientare turistică, mountainbike, schi, ș.a.

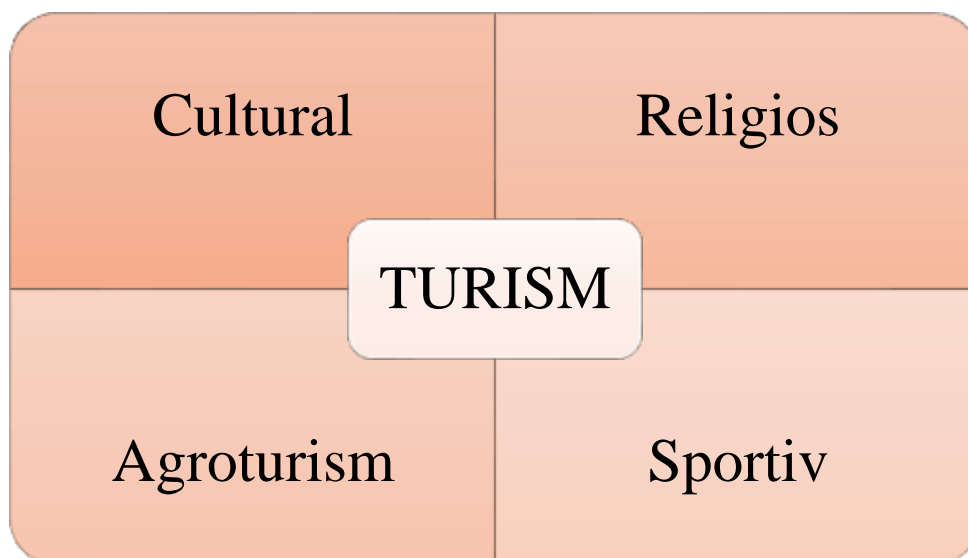


Figura nr. 2.3.11, Tipuri de turism, prelucrare proprie

Specificul deosebit al satelor din Regiunea Nord-Est, gradul de dotare al localităților, joacă un rol important în turismul de lungă durată cu activități sportive, agrement și implicit în optimizarea sănătății (Vatra Dornei, Solca, Cacica, Valea Bistriței). În ceea ce privește domeniul economic tradițional al regiunii, industria de prelucrare a lemnului cunoaște o creștere semnificativă în ultimii ani, nu numai din perspectiva locurilor de muncă (11.6% în 2004), ci și din punctul de vedere al cifrei de afaceri (100% mai mult decât în 2001 spre exemplu). Prin urmare, creșterea ponderii industriei de mobile în totalul de afacere evidențiază o valorificare masivă a lemnului.

Planul de Dezvoltare Regională Nord Est (PDR Nord-Est) reprezintă instrumentul prin care regiunea își promovează prioritățile și interesele în domeniul economic și social,

reprezentând în același timp contribuția regiunii la elaborarea Planului Național de Dezvoltare. PDR Nord-Est a fost realizat de către Direcția Plan Programare Fonduri Structurale din cadrul Agenției pentru Dezvoltare Regională Nord Est într-un larg cadru partenerial, stabilit conform Hotărârii de Guvern 1115/2004 privind elaborarea în parteneriat a Planului Național de Dezvoltare.

Pentru 2030, Regiunea NE își propune următoarele elemente:

- ❖ un spațiu competitiv, durabil și incluziv, unde îți vei dori să locuiești, să lucrezi și să investești!
- ❖ obiectivul general: derularea în regiune a unei dezvoltări echilibrate printr-un proces de creștere economică durabil, favorabil incluziunii sociale, care să conducă la creșterea standardului de viață și reducerea decalajelor de dezvoltare intra și inter-regionale.

Grupurile de lucru regionale au fost dezvoltate pe următoarele tematici:

- ❖ Dezvoltarea infrastructurii și protejarea mediului
- ❖ Dezvoltarea mediului de afaceri
- ❖ Dezvoltarea turismului
- ❖ Dezvoltarea resurselor umane și a serviciilor sociale
- ❖ Agricultură și dezvoltare rurală

În prezent, Regiunea Nord-Est se confruntă cu criza sanitară și economică generate de virusul SARS-CoV2, pandemie care a afectat sever consumul individual, investițiile, comerțul intracomunitar și fluxurile de capital.

De asemenea, numeroase domenii de activitate au fost diminuate sau oprite, afectate fiind în special următoarele sectoare: serviciile hoteliere de restaurant și catering, industria prelucrătoare, transportul, comerțul cu amănuntul. Prin urmare, datorită măsurilor de disponibilizare sau de șomaj tehnic, o bună parte din populație se confruntă cu o reducere semnificativă a veniturilor.

Astfel, în recentul plan de redresare economică, Comisia Europeană susține pe baza lecțiilor învățate din pandemia COVID-19, un proces bazat pe transformarea digitală și neutralitatea climatică. Obiectivele Agendei Digitale Europa 2020 au fost preluate și adaptate situației actuale din România, subliniindu-se astfel impotanța pe care o au infrastructura și serviciile digitale în educație, sănătate, economie, ocupare, etc.

Cele 4 arii definite în acest sens sunt: e-guvernare, securitate cibernetică, cloud computing, open data, big data, interoperabilitate, TIC în educație, sănătate, cultură și e-incluziune, etc. Planul Național de Dezvoltare stabilește cadrul strategic care fundamentează

accesul țării noastre la asistența financiară din fondurile de tip structural acordate de Uniunea Europeană (PHARE, SAPARD, ISPA).

Acesta constituie documentul pe baza căruia se va negocia asistența financiară acordată României în calitate de Stat Membru și destinată implementării politicilor europene.

Obiectivul general constă în continuarea în regiune a unei dezvoltări echilibrate printr-un proces de creștere economică durabil, favorabil incluziunii sociale, care să conducă la creșterea standardului de viață și implicit la reducerea decalajelor de dezvoltare intra și interregionale.

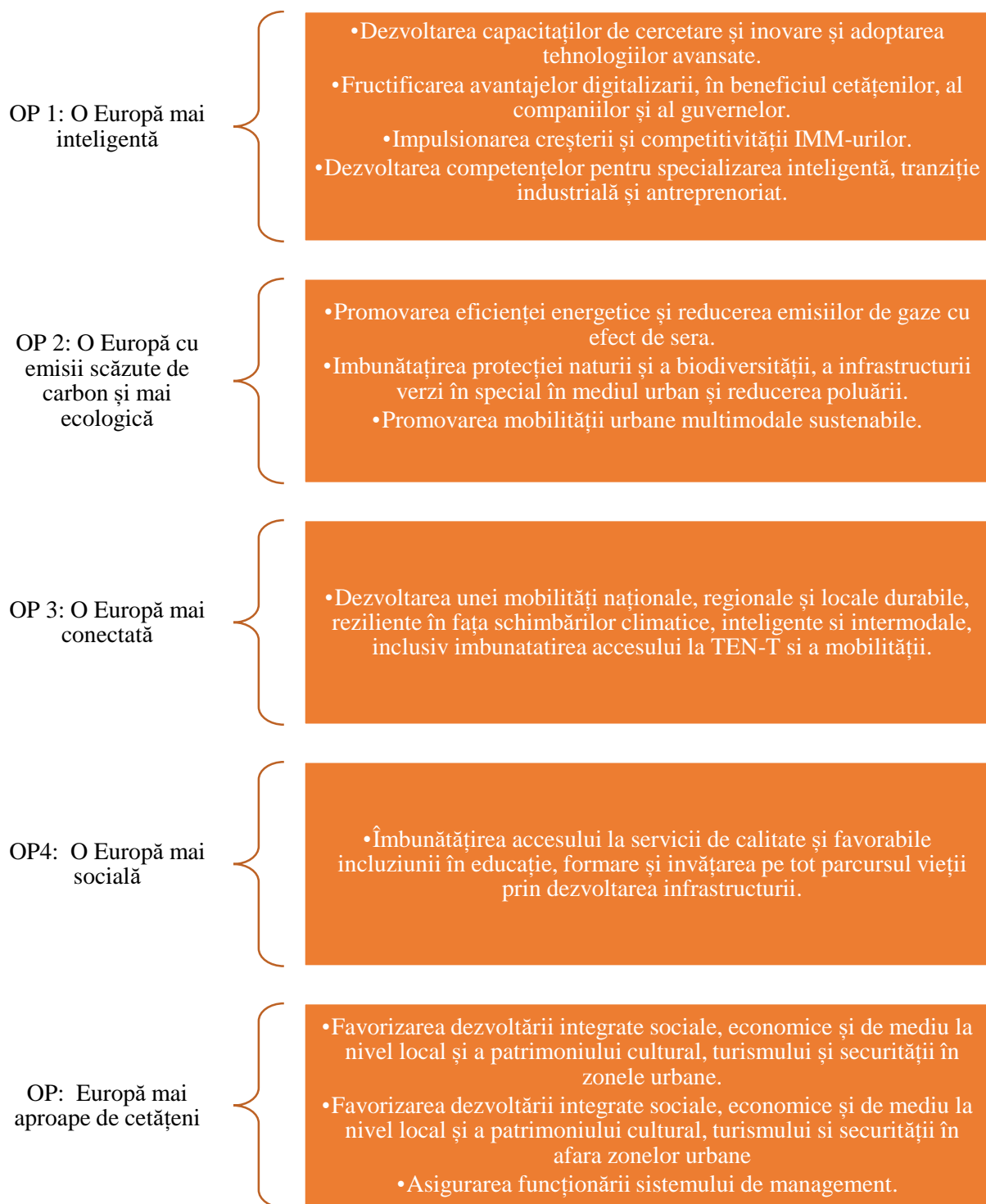


Figura nr. 2.3.12 Obiective strategie UE, sursă: mfe.gov.ro, prelucrare proprie

III. CONTEXTUL JUDEȚEAN GENERAL PRIVIND DEZVOLTAREA COMUNITĂȚILOR RURALE



3.1. Caracterizarea generală a județului Iași

Județul Iași face parte din Regiunea de dezvoltare Nord-Est, fiind delimitat la est de râul Prut și de granița României cu Republica Moldova. Fostă capitală a regiunii istorice Moldova și a României, între 1916 și 1918, Iașiul reprezintă în momentul de față principalul centru urban din nord-estul României și un pol național de creștere cu rol important la nivelul întregii regiuni.

- ❖ **Așezare:** Din punct de vedere geografic, județul Iași este situat la intersecția dintre Câmpia Moldovei și Podișul Central Moldovenesc și este încadrat la vest și la est de două lunci, cele ale râurilor Siret și Prut. Înălțimile variază între 200 și 450 de metri, mai joase în regiunea de nord și mai înalte la granița cu județul Vaslui.
- ❖ **Suprafață:** 5.476 km².
- ❖ **Populație:** Numărul populației după domiciliu este de 956.216 la 2019, conform INSSE.
- ❖ **Relieful:** Județul are un relief deluros. Partea centrală și nord-estică este dominată de dealuri și podișuri interfluviale joase, udate de râurile Bahlui și Jijia, având versanți afectați de alunecări de teren și lunci inundabile. Partea de vest cuprinde culmi deluroase și platouri înalte (de peste 400 m), având și zone reprezentate de luncile râurilor Siret și Moldova. Partea de sud are un relief înalt și masiv (350-450 m), străbătut de afluenții râurilor Bârlad și Vaslui.
- ❖ **Clima:** În județul Iași se regăsește un climat temperat-continental cu microclimate specifice în zonele de dealuri înalte, respectiv lunci cu altitudine redusă. Temperaturile de pe teritoriul județului prezintă variații între -36⁰C iarna și +40⁰C vara, media anuală fiind de aproximativ +9,5 grade Celsius.
- ❖ **Hidrografia:** rețeaua hidrografică este formată din râuri cu dimensiuni variabile și iazuri rezultate din lucrările hidroameliorative efectuate pentru evitarea inundațiilor și pentru stocarea excesului de apă necesară în perioadele secetoase. Pe lângă cele două râuri majore, Siret și Prut, este prezent un număr important de acumulări de apă (lacuri, iazuri și helește).
- ❖ **Vegetația și fauna:** Aceasta este specifică silvo-stepii, cu păduri de foioase și pajiști în zona dealurilor ce se completează în zonele plate de culturi agricole, în special de porumb și sfeclă de zahăr. Fauna include specii de animale de deal și sâmpie înaltă

(lupul, căprioara, porcul mistreț, iepurele de câmp), iar fauna acvatică este compusă în special de somn și biban în apele curgătoare și crap în lacuri și iazuri.

- ❖ **Educație și cultură:** Orașul Iași este recunoscut pentru diversitatea culturală și istoria efervescentă, încadrată în numeroase episoade cheie pentru specificul românesc și al construcției statului roman. Aici a luat naștere prima carte de legi în limba română, prima reprezentare de teatru în limba română, primul muzeu din România, prima universitate română, etc. Astăzi, spiritul cultural se păstrează prin diversele tipuri de festivaluri care au loc an de an, printr-o constantă preocupare față de excelența în educație și cercetare. Printre evenimentele recunoscute, putem menționa Târgul național de ceramică Cucuteni 5000 care se desfășoară în fiecare lună iunie în Parcul Copou, Festivalul Folcloric Trandafir de la Moldova ajuns, organizat de Centrul Județean pentru Conservarea și Promovarea Culturii Tradiționale, Festivalul de Literatură și Traducere Iași și, nu în ultimul rând, evenimentele care au loc în cadrul Sărbătorilor Iașului, în cadrul cărora orașul strânge un număr impresionant de oameni atât din România, cât și din alte țări. Totuși, deși anual au loc numeroase evenimente, orașul duce lipsă de spații sau sedii pentru desfășurarea evenimentelor culturale. Numărul extrem de mic de cinematografe publice (3), de săli de spectacole sau concerte (4), de galerii de artă este rezultatul lipsei alocării constante de fonduri pentru activități publice sau a unei alocări deficitare.

Lăcașele de cult sunt o componentă de bază al patrimoniului cultural, rămânând cea mai importantă moștenire pentru oraș. Cele mai reprezentative biserici și mănăstiri sunt: *Mitropolia Moldovei și Bucovinei, Biserica Sf. Nicolae Domnescu, Mănăstirea Golia, Mănăstirea Galata, Mănăstirea Trei Ierarhi, Mănăstirea Cetățuia.*

Din punct de vedere educațional, școala ieșeană este recunoscută la nivel național, fiind unul din principalele centre universitare din România. Orașul are o lungă tradiție în educație universitară, începută în 1860, anul înființării primei universități din România, Universitatea Alexandru Ioan Cuza. Iașul se remarcă și printr-un număr în creștere de proiecte, recunoașteri și studenți internaționali, ce oferă atractivitate pentru studiu.

- ❖ **Sănătate și protecție socială:** serviciile de sănătate publică sunt concentrate în mediul urban, Municipiul Iași fiind cel mai important centru din acest punct de vedere din județ. Sistemul de sănătate publică este reprezentat în special prin spitale, laboratoare medicale, cabinete de medicină generală și specializată, existând o puternică

coparticipare din partea domeniului privat, care a preluat majoritatea rețelei de cabinete medicale de familie, farmacii, cabinete stomatologice, laboratoare de tehnică dentară și cabinete medicale de specialitate. În oraș există un număr de 14 spitale publice, dintre care cele mai importante sunt: Spitalul de Boli Infecțioase Sf. Parascheva, Spitalul Clinic Pneumoftiziologie, Spitalul Clinic Recuperare, Spitalul Clinic de Urgente Copii Sgf. Maria, Spitalul Clinic C.I. Parhon, Spitalul Universitar CFR, Institutul Regional de Oncologie.

3.2. Județul Iași: Dezvoltarea comunităților rural

Atât la nivel european, cât pe plan național se observă o serie de schimbări rapide. În ultimii ani s-au făcut eforturi observabile în ceea ce privește reducerea disparităților dintre mediul rural și cel urban în toate regiunile țării, totuși rămân multe aspecte ce trebuiesc ameliorate și rezolvate. Principalele cauze ale neajunsurilor din zonele rurale țin de nivelul scăzut al activității economice, dependența pronunțată față de agricultura și pescuitul de subzistență cu o productivitate redusă, precum și de alte activități înrudite, modelele de diversificare regională nesustenabile, din trecut, care conduc la dezindustrializare și migrație. Conform *Atlasului zonelor urbane marginalizate din România*, există trei criterii principale pentru definirea și analiza diferitelor tipuri de zone marginalizate: capitalul uman (educație, starea de sănătate), ocuparea și condițiile de locuire.

Pe lista factorilor ce stau la baza disparităților dintre mediul rural și cel urban, se înscriu elemente ce țin de aspectele naturale, cum ar fi relieful sau hidrografia, care pot izola anumite UAT-uri, în special cele din mediu rural. Un alt element este lipsa unor autostrăzi sau drumuri expres ce izolează întreaga regiune, cele mai afectate fiind zonele cu o întindere mare fără orașe, acestea prezentând dificultăți în a accesa servicii publice și ducând la o lipsă de conexiune cu restul țării.

Din punct de vedere demografic, zonele rurale se confruntă cu emigrarea forței de muncă, îmbătrânirea populației și natalitatea scăzută. Numărul redus al angajatorilor din mediul rural, dar și diversitatea redusă a mediului de afaceri, preponderent în domeniul agricol, și salariile mici determină migrația forței de muncă spre mediul urban sau în afara țării, în căutarea unui loc de muncă. Un alt aspect ce ține de demografia rurală este diferența dintre populație ca urmare a proximității satelor de orașe. Cu alte cuvinte, se observă ca în satele mai

îndeplănite de orașe populația scade, pe când cea din zonele urbane și din imediata proximitate crește. De asemenea, există dificultăți în ceea ce privește accesul la infrastructura socială, dar și la surse de informare adecvate, internet și zone de agrement. O altă problemă se referă la gradul scăzut de echipare edilitară cu apă, canalizare, curent și gaze.

O altă categorie de disparități este considerat a fi managementul defectuos al administrației publice cu privire la investițiile disproporționate sau la bugetele insuficiente alocate investițiilor, dar și o lipsă de interes din partea autorităților și a cetățenilor.

<i>DOMENIU</i>	<i>RECOMANDĂRI</i>
Demografic	<ul style="list-style-type: none"> ✓ Realizarea de parteneriate între UAT-urile izolate și instituțiile publice județene, parteneri privați sau neguvernamentali pentru crearea de centre comunale și servicii de proximitate comune. ✓ Asigurarea de servicii publice complexe în comunele care înregistrează populație asemănătoare unui centru urban. ✓ Crearea de politici sociale pentru stimularea întemeierii de noi familii în regiune și cu precădere în mediul rural (ex: oferirea de teren tinerilor căsătoriți care aleg să își facă locuințe în mediul rural). ✓ Crearea de programe pentru sprijinirea reîntoarcerii tinerilor români plecați în străinătate care vor să își deschidă afaceri în regiune
Economic	<ul style="list-style-type: none"> ✓ Crearea de facilități pentru mediul privat ✓ Dezvoltarea infrastructurii pentru creșterea accesibilității pentru forța de muncă (rural-urban, urban-urban), piețe de desfacere, furnizori ✓ Oferirea de facilități angajatorilor pentru stimularea înființării de noi locuri de muncă ✓ Sprijinirea inițiativelor antreprenoriale în mediul rural în domeniul agricol și turistic ✓ Sprijinirea antreprenoriatului în industriile culturale și creative ✓ Oferirea de infrastructură de sprijin pentru mediul de afaceri (oferirea de locație, scutiri de la plata taxelor/ impozitelor etc.) pentru atragerea investitorilor.
Social	<ul style="list-style-type: none"> ✓ Crearea de facilități de orientare și consiliere pentru elevi. ✓ Crearea de cabinete medicale și angajarea de medici și asistenți medicali în unitățile de învățământ. ✓ Dotarea unităților de învățământ tehnic cu tehnologie de ultimă generație.

	<ul style="list-style-type: none"> ✓ Realizarea de schimburi de experiență internațională pentru practica elevilor din învățământul tehnic.
Sănătate	<ul style="list-style-type: none"> ✓ Extinderea rețelei medicale astfel încât să acopere toate nevoile din mediul rural. ✓ Crearea de servicii medicale mobile cu frecvență ridicată care să ajungă în comunitățile cu acces dificil la servicii medicale. ✓ Reabilitarea spitalelor existente din orașele mici. ✓ Redeschiderea spitalelor care au fost închise sub administrația spitalelor din reședințele de județ sau crearea de noi unități spitalicești în orașele unde acestea lipsesc.
Infrastructură și echiparea teritoriului	<ul style="list-style-type: none"> ✓ Intensificarea procesului de promovare la nivel central a necesității de demarare a proiectelor incluse în Master Planul General de Transport în Regiunea NordEst atât în actuala perioadă de programare, cât și în programul operațional de infrastructură aferent perioadei de programare 2021-2027. ✓ investiții în modernizare, în special prin integrarea modurilor de transport nemotorizate ✓ Promovarea, alături de proiectele de dezvoltare a infrastructurii rutiere, a politicilor de educație rutieră pentru conducători auto/moto și pietoni în colaborare cu autoritățile naționale de profil (poliția rutieră, Ministerul Transporturilor etc.). ✓ Corelarea politicilor și proiectelor de dezvoltare a infrastructurii rutiere și feroviare cu necesitățile de mobilitate ale populației, în special în mediul rural. ✓ Extinderea și modernizarea sistemelor de transport public local în localitățile urbane unde acestea există și analiza necesității de crearea de servicii de transport public local în acele localități unde nu există în momentul de față, inclusiv achiziția de mijloace de transport noi și mai nepoluante.
Mediu și Schimbări Climatice	<ul style="list-style-type: none"> ✓ Utilizarea energiilor regenerabile și producerea acestora în funcție de potențialul zonei. ✓ Asigurarea că Sistemul Integrat de Management al Deșeurilor este pus în aplicare de către operatorii de colectare a deșeurilor. ✓ Crearea de programe și politici ce susțin producerea de energie regenerabilă la nivelul regiunii. ✓ Este necesară o gestionare durabilă a fondului forestier ce asigură realizarea funcțiilor de natură economică, socială și ecologică. ✓ Stoparea influenței antropice asupra pădurilor.

Tabel nr.3.2.1 Domenii de interes, sursă prelucrare proprie

În ciuda provocărilor persistente cu care se confruntă satele din România, există și oportunități noi pentru locuitorii din mediul rural și pentru întreprinderile rurale care rezultă din ”factorii cheie ai schimbării rurale din secolul XXI”, factori ce includ o serie de modificări de valori sociale și preferințe ale consumatorilor, impactul tehnologiilor digitale, imperativul dezvoltării economiilor circulare și emisiilor reduse de carbon, bioeconomia emergentă și așa mai departe. Politica de dezvoltare rurală a UE are o înregistrare de lungă durată a stimulării diverselor forme de inovare, ca răspuns la astfel de provocări și oportunități și o inițiativă relativ nouă care are la bază conceptul de ”Sate inteligente”. Comisia Europeană a lansat o acțiune a UE pentru satele inteligente în 2017, incluzând în lista de priorități viitorul alimentelor și agriculturii. Conceptul de ”sate inteligente” este încorporat în proiectul de legislație pentru politica agricolă comună post-2020 (PAC), statele membre dispunând astfel de oportunitatea de a pune la dispoziție sprijinul în planurile strategice ale PAC pentru comunitățile rurale care doresc să dezvolte sate inteligente.

Spațiul rural al României are un potențial extraordinar care trebuie pus în valoare și exploatat durabil, atât pentru a reînvia ființa identitară a românilor, cât și pentru a crește calitatea vieții acestora. Valorile pe care se bazează dezvoltarea comunitară și, în același timp, le promovează în rândul membrilor și actorilor dintr-o comunitate rurală sunt: participare civică, spirit de inițiativă, voluntariat, abordare participativă, echitate și coeziune socială, oportunități egale, abordarea dezvoltării de jos în sus, responsabilitatea socială a tuturor membrilor comunității, potențialul latent al comunității (cunoașterea existentă la nivel local) și încrederea că membrii comunității sunt cei mai potriviți să găsească cele mai bune soluții la problemele cu care se confruntă.

IV. PROFILUL COMUNEI DOLHEȘTI



4.1 Profilul comunei Dolhești

Pentru a putea face o planificare a dezvoltării comunei Dolhești pentru perioada 2021 – 2027, unde să fie incluse obiectiv propunerile de activități este necesară o analiză a situației existente a acesteia în momentul întocmirii strategiei. Analiza socio – economică are rolul de a identifica situația existentă dar și potențialul de dezvoltare al localității. Mai exact, analiza socio – economică reprezintă o imagine actuală a diviziunii administrative Dolhești.

Ca atare, au fost culese date din următoarele domenii: prezentare generală a localității, cadrul socio-economic, populația, resursele umane, piața muncii, mediul înconjurător, dar și administrația locală.

În cadrul analizei socio-economice au fost identificate delimitările a mai multor domenii relevante, fiecare domeniu având mai multe sectoare corelate nevoilor și potențialului pe sectoare.

În analiza socio - economică s-au relevat resursele pe fiecare sector de activitate, ca apoi în analiza nevoilor și potențialului pe domenii și sectoare să fie detaliate necesitățile principale și mijloacele de rezolvare a acestora. Pe baza rezultatelor analizei socio-economice s-a elaborat strategia de dezvoltare locală care cuprinde acțiunile ce urmează a fi întreprinse, precum și planul strategic de intervenție, în care apar termenele de îndeplinire și responsabilitățile pentru acțiunile preconizate.



Figura nr. 4.1., Comuna Dolhești

Domeniu	Sector
SOCIAL	-Populația și ocuparea forței de muncă. -Educație, cultură și artă. -Servicii medicale și asistență socială. -Condiții de locuit și alte dotari.
ECONOMIC	-Agricultura și creșterea animalelor. Silvicultura. -Industria. -Servicii și comerț. -Turism și agroturism.
INFRASTRUCTURA	-Infrastructura de drumuri și -transport. -Tehnico-edilitar. -Energetică.
URBANISM	-Managementul și amenajarea teritoriului.
MEDIUL INCONJURĂTOR	-Protecția mediului. -Managementul integrat al deșeurilor. -Spații verzi și stabilizare terenuri.
ADMINISTRAȚIE PUBLICĂ	-Intărire instituțională. -Management organizațional. -Management financiar.

Tabel nr. 4.1, Domeniile comunei Dolhești, prelucrare proprie

Teritoriul comunei Dolhești se află la 50 de km de municipiul Iași și la 27 km de municipiul Huși, fiind traversat prin partea de NE ȘI E de drumul național Iași-Huși și de râul Crasna cu afluenții săi Crăsnița, Cetățuia și Pietriș.

Studii geografice asupra zonei comunei Dolhești sunt găsite și în descrierile călătorilor străini aflați în misiune diplomatică la domnitorii moldoveni (Roman I, Alexandru cel Bun etc.) sau în scopuri comerciale (nu departe de Valea Crasnei se afla „Drumul Mare“ al Văii Prutului, ce străbătea regiunile de la Marea Baltică la Marea Neagră).



Harta Moldovei la 1541

Figura nr. 4.2, Harta Moldovei la 1541, sursă Monografia Comunei Dolhești

În „Descriptio Moldaviae“, Dimitrie Cantemir descrie pitorescul peisaj moldav din apropierea Prutului, rolul pădurilor în protejarea populației locale de agresiunile neconținute ale tătarilor și turcilor (CANTEMIR, 1982). Constantin Chiriță prezintă o succintă descriere a celor trei localități ale județului Fălciu în lucrarea „Dicționarul geografic al județului Fălciu“ din anul 1886 (CHIRIȚĂ, 1896).

4.1.1 Istoria așezării comunei Dolhești

Cercetările istorice sunt destul de sărăcicioase dar ele există. Astfel, pentru perioada geto-dacică au fost efectuate mai multe campanii de săpături arheologice în punctul Brădicești – „La Odaie“ de către arheologul Iconomu I. de la Institutul de Arheologie „A. D. Xenopol“ Iași (ICONOMU, 1984). În „Repertoriul Arheologic al județului Iași“, vol. I, 1984, sunt atestate câteva așezări preistorice și medievale pe teritoriul comunei.

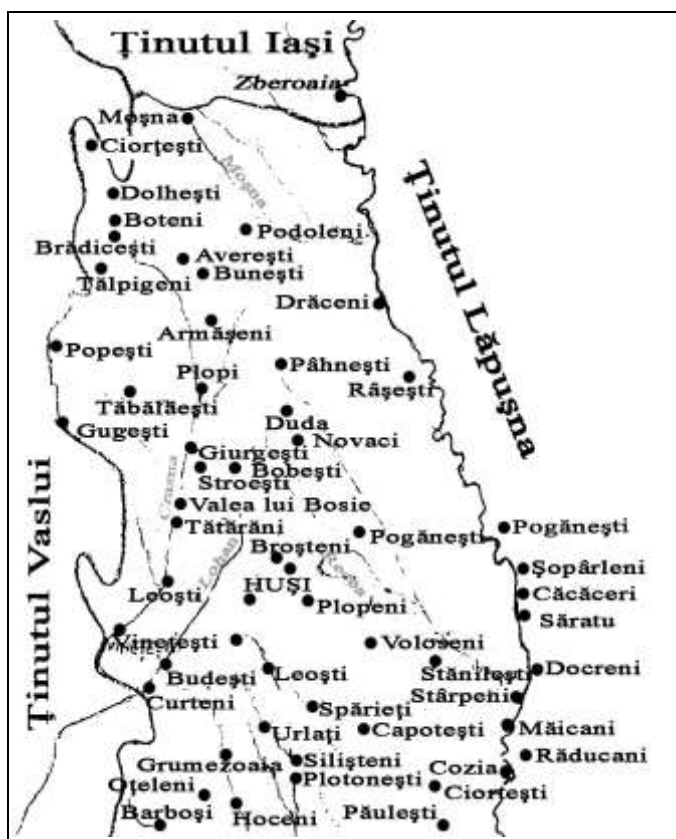


Figura nr. 4.3, Harta Moldovei, sursă Monografia Comunei Dolhești

Prima atestare documentară a satului Dolhești o găsim în ispisocul dăruit de Alexandru cel Bun lui Vlad Dolhici, la 1 mai 1406 (6914).

Prin acesta domnitorul dăruia lui Vlad Dolhici un sat pe Crasna, unde era casa lui și un loc pustiu peste Prut, la Fântâna Veprova, în apropiere de Sărata. Aron, voievodul Moldovei întărește la 2 decembrie 1594 lui Samson diaconul părțile de moșie din Dolhești și din Liești. Alexandru Iliș întărește la 1632 lui Ionașcu Cehan, mare pitar, a cincea parte din satul Dolhești, la Obârșia Crasnei, cumpărată de la Păcurar, fiul lui Cozma slugerul.

Ieremia Movilă, voievodul Moldovei, judecă la 5 ianuarie 1604 pricina dintre Crăciun, Gavril, Vartic ș.a., strănepoții lui Oană Dușăscul, pentru satele Dolhești pe Crasna, Vierenii pe Prut la Obârșia Sărății și Vizdita la Sărata.

Constantin Movilă, voievodul Moldovei, întărește la 13 septembrie 1610 un uric slugii sale Crăciun vistiernicelul, părțile ocină din Dolhești, cu loc la iaz, moară și loc de prisacă cu livezi, cumpărate de la Petru, Ghervosi, Simion, Marica și Anghelina, copiii lui Isac, strănepoții lui Oană Dușăscul cu 40 taleri de argint și de la Ana din Dolhești cu 25 taleri.

Comuna Dolhești se află la limita de SE a județului Iași, la granița cu județul Vaslui. Este alcătuită din localitățile Dolhești, Brădicești, Pietriș și cartierul Dolhești Ionițești care face parte din satul Brădicești.

Valea pârâului Crasna desparte localitatea de Pietriș (la est), iar interfluviul Rața-Rusu de satul Brădicești. Comuna Dolhești se învecinează la N și V cu comuna Ciorțești, la S, SE cu comuna Bunești-Averești, la E cu comuna Cozmești, iar la NE cu comuna Răducăneni.

Constantin Movilă scrie slugii sale Gheorghe armașul la 5 martie 1610 să cerceteze pricina lui Crăciun vistierniculul din Dolhești cu Pobină, pentru un iaz. Aron, voievodul Moldovei, întărește lui Constantin aproad la 26 februarie 1617 părți de moșie din Dolhești pe Crasna, cumpărate de la Agafia Samsoneasa și fetele ei. La 1 februarie 1632, Păcurar, fiul lui Cozma slugerul, nepotul lui Toader Băiaș, vinde lui Ionașco Cehan pământ în Dolhești cu 60 galbeni.

În ianuarie 1640, Vătăvoaia, soția lui Luca vătaf de aprozi, fata lui Constantin din Dolhești, aproape de moarte lasă prin testament fiului său Apostol: 2 valuri de pânză de câte 100 de coți, un boț de ceară de 80 oca, un uric al locului de la Dolhești și o pereche de pistoale ce i s-au furat, care să fie cerute hoțului de va fi găsit. Martori preotul Vasile din satul Botneni, Stioan din Serbesti și alții.

Vasile Lupu voievod împuternicește la 1642 pe Constantin din Dolhești să oprească ocina sa din Dolhești și Botneni dinspre Ionașco vornicul. Vasile Lupu întărește la 1648 lui Racoviță Cehan, al doilea logofăt, părți de ocină din Botneni pe Crasna și din satul Dolhești, cumpărate de la Pavel căpitanul de curteni din ținutul Vaslui și de la frații săi, cu 30 unghi, bani cu care s-a răscumpărat Pavel din temniță deoarece nu plătise darea și nici rudele nu l-au răscumpărat. La 1 noiembrie 1641 Neniuța și feciorii săi dau lui Dumitrașcu Burghilea din Tăbălăești a treia parte din satul Bunești pentru că a plătit pentru el 20 galbeni popii Eremia, pentru stupii furați de la prisaca acestuia de la Dolhești

De la 30 octombrie 1667 există un zapis de mărturie al lui Gheorghe Geoantă, a soției sale și a feciorului său prin care se arată că aceștia au vândut o parte din satul Cricești în ținutul Vasluiului lui Pătrașcu, fiul lui Toader. Martori din Șerbești, Cricești și Dolhești. La 1 octombrie 1802, Mihalache Tătar din satul Dolhești, ținutul Fălciu, vinde lui Ioniță (Codrianu) fost mare clucer, 80 de stânjeni domnești din moșia Măndrești, ținutul Vaslui, cu 200 lei, însemnare de stânjeni de moșie cumpărați de la Gheorghe și Măria, feciorii Turbatului de la Hulub ș.a.

În 5 ianuarie 1863, Ștefan Catargiu își împarte averea între urmașii săi și este pomenit și Dolhești, alături de Negrești. La 15 iunie 1834, 14 locuitori din satul Dolhești dau chitanță pentru 280 lei și 20 parale, ce datorau lui Ioniță Grigoriu căminar. Din 3 aprilie 1843 datează un doclad (referat) de pe o rezoluție a Divanului Domnesc relativ la pricina urmată între Iconomul Ioan și alții ai săi răzeși, cu răzeșii de Dolhești ai bătrânului „Grebă”.

La 29 iulie 1853 Ilinca Tufescu dăruiește fiului ei Ioan Tufescu 30 stânjeni, în satul Dolhești, ținutul Fălciu, din partea Ciuculeștilor și din partea Tufeștilor. De asemenea, îi mai dă patru stânjeni și 6 palme în acea parte pe care urmează să-i scoată de sub împresurarea

Tufeștilor. De la 24 ianuarie 1818 există o jalbă a răzeșilor din Dolhești dată lui Dimitrie Beldiman, în care sunt expuse o serie de nemulțumiri ale acestora față de abuzurile săvârșite împotriva pământurilor lor. Comisia (despărțirea a 5-a) adeverește la 24 ianuarie 1853 că Costachi Panait a vândut lui Alte, fiul lui Avram, o mână neagră de 3 ori. Acesta o vinde apoi lui Vasile Bumbaru din Dolhești.

4.1.2 Satele comunei Dolhești

I. Dolhești la 1890

Comuna rurală este situată în partea de N a plasei Crasna, fiind mărginită la N de comuna Moșna, la S de Bradicești, la E de Cozmești și la V de județul Vaslui. Comuna Dolhești era formată din satele: Dolhești și Pietriș, însumând 902 ha. Populația comunei era de 440 familii cu 1500 de suflete și 270 de contribuabili.

Comuna avea două biserici și o școală.

Bugetul era de 2.865 lei la venituri și 2.789 lei la cheltuieli. Existau 450 vite mari cornute, 576 oi, 33 capre, 118 cai și 121 de porci. Numele dealului „Căprăria” provine de la un bătrân răzeș, numit Căprior care își avea moșia aici iar al dealului „Ulmului” de la un bătrân ulm de pe deal.

Legenda spune că satele Crasna, Bradicești și Dolhești făceau corp comun înainte de 1850 fiind moșia lui Crăsnaș, un ostaș al lui Ștefan cel Mare. După moartea sa moșia a fost împărțită între fii și o fiică. Partea de moșie de la Crăsnița aflată pe teritoriul județului Vaslui (la 1893) a fost cumpărată la 1882 de Ștefan Rosetti care apoi o vinde cu 32.000 de galbeni lui D. Vidrașcu (proprietar la 1893). Dolheștiul și Brădiceștiul devin moșii răzăsești.

Suprafața satului Dolhești avea 758 ha. Populația număra 260 de familii cu 900 suflete și 150 contribuabili. Dolheștiul era reședința comunei și avea o școală înființată la 1867 unde frecventau 30 de elevi. Biserica a fost ridicată la 1740 fiind slujita de un preot și doi dascăli.

Locuitorii intrau în categoria răzeșilor ocupându-se cu agricultura, cultura viilor și a pomilor fructiferi.

II. Brădicești la 1890

Este atestată comuna Bradicești în partea de NV a plasei Crasna, mărginită la N de comuna Dolhești, la S de Boțești, la E de Bunești și la V de județul Vaslui. Avea în componență satele Brădicești și Tălpigeni. Suprafața era de 2.960 ha. Populația de 320 familii cu 1237

suflete și doar 228 contribuabili. Comuna avea o biserică și o școală și un venit anual de 2.200 lei. Ocupația de bază era agricultura.

Locuitorii comunei aveau 481 vite cornute, 78 cai, 2.000 oi și 42 de porci. Numele satului provine de la vechiul proprietar Brădicu care a trăit înainte de 1432. Brădicu este pomenit într-un uric slavon, scris pe pergament, dat la 6940 (1432) la Vaslui de frații Ilie și Ștefan, fii lui Alexandru cel Bun. În uric se făcea referire la alte două persoane care slujiseră cu credință domnitorul: „pentru credința și slujbele cu dreptate aduse Domniei de frații Pan-Moisa, vornic de gloată și fratele lui, Pan-Todor Spătarul, îl miluim cu satul Brădicești, pe Crasna, unde a fost Albu și Brădicu și altu din Pustia...”

Răzeșii satului au făcut moșiile lor daniile către schitul satului iar alții le-au vândut. După secularizarea averilor mănăstirești din timpul lui A. I. Cuza, toate aceste proprietăți au revenit statului român. În locul numit Siliștea-Brădicești, cam la 600 de metri departe de sat se află Schitul Brădicești, înființat la 1692 de Varlaam, episcopul de Huși. Biserița de lemn avea hramul Bunei Vestiri a Maicii Domnului.

III. Originea satului Pietriș

Tradiția satului Pietriș arată că primele familii de țigani s-au așezat pe Valea Hruștei (în apropierea cabanei silvice). Erau cam zece familii și două de români (familia Berbecaru și familia Panfil). Berbecarii dețineau foarte multe oi, de aici și numele acestora.

Cele două familii de români s-au strămutat apoi de pe Valea Hruștei pe Valea pârâului Pietriș, la izvoarele acestuia. Ulterior vin aici și alte familii de țigani care se așează în Deal, spre pădure. Prin înrudirea țiganilor din Deal cu familiile Berbecaru și Panfil s-a format „cartierul” lingurarilor. Numele acestora provine de la meșteșugul confecționării lingurilor din lemn, care și astăzi mai persistă la câteva familii.

O parte din țigani s-au ocupat cu fierăria: familiile Viziru, Băcan, Dangagiu. În trecut, copiii fierarilor mergeau din sat în sat cu unelte (seceri, topoare, balamale etc.) pentru a le vinde.

O altă ocupație a fost și este cântatul la instrumente muzicale. Tradiția spune că primul muzicant al satului a fost Costică Brândușa. Învățatul la instrumente s-a făcut la Cozmești, mai ales în urma înrudirii unor familii de țigani din Pietriș cu cei de acolo. Socrii învățau ginerii sau pe nepoți. Astfel au apărut în Pietriș fanfara lui Costică Brândușă sau cea a lui Ștefan Țurcanu. Aceștia au învățat și alți copii ai satului sau de prin alte părți.

4.2 Geografia comunei Dolhești

Microdepresiunea Crasnei, alcătuită din văile Crasnei, Crăsniței și Văii lui Crăciun, alături de Valea pârâului Cetățuiei și interfluviile acestora fac parte din Podișul Central Moldovenesc care are în acest sector un relief variat, cu unele porțiuni foarte accidentate (Dealul Rața, Dealul Tun, Dealul Rusu, Dealul Voinea, Dealul Mălăiești, Dealul Crasnei, Dealul Via Munteanului (cu 397 m), Dealul Chihan și Dealul Chircești (425 m), întreaga regiune este tributară Văii Crasnei care își adună afluenții până dincolo de Podul Oprii.

Relieful comunei Dolhești este alcătuit din podișuri sculpturale, cu fragmentare sub formă de dealuri cu văi înguste însoțite de versanți afectați de intense procese actuale, în special de alunecări. Este împărțit de Valea Crasnei în două părți bine individualizate, o parte estică formată din Dealul Crasnei, cu orientare N-S și care prezintă spre vest un versant puternic înclinat spre Valea Crasnei și una vestică formată dintr-o culme principală cu orientare N, NV spre S, S'E din care se desprind culmi mai mici cu orientare V, NV spre E, SE, cum sunt dealurile „La Cer” (390 m), „La Căprărie” (307 m).

Aspectul actual al reliefului este rezultatul unei îndelungate procese interne combinate cu cele externe. Alcătuirea geologică precum și rețeaua de văi de diferite tipuri au determinat formarea următoarelor tipuri și subtipuri:

- slab accidentate;
- de luncă (șesuri aluviale).

Relieful slab accidentat este acela care s-a dezvoltat datorită denudației. În această categorie de reliefuluri includem culmile largi și versanții neuniform de lungi. Valea Crasnei este flancată de un șir de custe (relief cu un versant abrupt și unul domol) inverse ale interfluviului Moșna, depășind pârâul Pietriș. Pe partea stângă a văii pârâului Crăsnița frontul de cuestă se inversează față de înșiruirea normală a acestora, astfel încât cusele interfluviului Moșna se prefătează „față în față” cu cele ale Dealului Dolhasca. Cuesta Dolhasca este traversată la limita dintre muchie și dorsală de șoseaua județeană Iași-Huși. Cusele de pe Valea pârâului Dolhești, au frontul pe partea dreaptă (spre est) iar dorsalele acestora coboară până pe Valea pârâului Cetățuia. Toate aceste custe sunt străpunse din loc în loc de văile secundare ale micilor pâraie amintite.

În partea de N-NE, NV, V și SV relieful predominant este alcătuit din platourile înalte ale Podișului Moșnei, Podișul Crasnei, Podișul Crăsniței și Podișul Chirceștilor. Practic întreaga zonă se subordonează unui triunghi cu vârful în jos Dealul Chircești - Dealul Crasna - Moșna și Dealul Bunești - „La Cârliș” în sud.

Între aceste puncte sunt altitudini ce scad sub 100-200 m, ceea ce demonstrează că zona a fost sau încă mai este supusă unor scufundări tectonice (acest sens este exemplificat și cazul pânzei freatice captive care a recidivat în albia majoră a pârâului Crasna - „Vulcanul de apă” de la curtea boierească a lui Michiu).

În acest cadru geomorfologic putem conchide că teritoriul comunei Dolhești suprapune o cuvetă tectonică de tip depresionar - microdepresiunea Crasna-Cetățuia (denumire luată de la cele două pâraie importante ale zonei).

În perimetrul platourilor înalte (Crăsnita, Munteanu, Crasna-Moșna etc.) suprafața este aproape orizontală sau puțin înclinată spre văile pârâurilor învecinate. Lățimea masivă a acestor platouri cvasipiane, variază între câteva sute de metri până la 1-2 km (Dealul Crasna). Din această zonă diverg culmile interfluviale ale pârâurilor microdepresiunii Crasna-Cetățuia.

Platourile înalte sunt mărginite de versanți cu înclinare de 15° - 20° în partea inferioară, a căror pantă se micșorează spre bază, unde se face legătura cu cel de al doilea nivel de platouri. Primul nivel reprezintă vârfurile înalte de peste 350 m, iar cel de al doilea coboară sub această limită altitudinală (Dealul Cihan - la SE de Pietriș, Dealul Căpraria, Dealul Ulm, Dealul MăEăiești). Includem și un al treilea nivel care coboară treptat sub 250 m, în dreptul cartierului Ioniștești (200 m) și care vine în prelungirea Dealului Mălăiești -interfluviu dintre Crasna și Cetățuia.

În general interfluviile dintre văile Crasna-Cetățuia, ca prelungiri ale bordurii estice a Podișului Central Moldovenesc au pe traseul lor (NV-SE) mici petece de platouri cu pante cuprinse între 5° - 7° până la sub 150 m altitudine (în apropiere de lacul Bălătău).

Afluenții celor două văi principale, au modelat obârșii sub formă de pâlnii largi, care separă între ele petecele de platou fiind o continuitate a reliefului înalt al platourilor superioare, acestea apar ca niște contraforturi sau prispe (Dealul Rusu, Dealul Rața, Dealul Ulm etc).

Între Valea Moșnei și Valea pârâului Pietriș se interpune platoul structural al Moșnei cu Dealul Curmăturii la N, Văscărici și Hrușca. Valea Crasnei este despărțită de Valea Crăsnitei prin interfluviul Dealului Dolhasca, iar între Valea Crăsnitei și pârâul temporar al Căprăriei de Dealul Căprăriei. Dealul Ulmului desparte Valea Căprăriei de Valea lui Crăciun iar Dealul Rața este delimitat de Dealul Ulm prin Valea lui Crăciun. Interfluviul structural al dealului Rusu-Mălăiești desparte Valea Crasnei de cea a Cetățuiei, iar Dealul Cetățuiei-Voinea desparte Valea Cetățuiei de Valea Seacă a Chirceștilor și Valea Tălpigenilor.

Alunecările de teren au o mare răspândire în perimetrul fronturilor de cuestă (partea sudică a satului Pietriș, în partea de SV a Văii lui Crăciun, în partea de S și SV a satului Dolhești

(între poalele Dealului Rața și Rusu) și dincolo de exploatarea de piatră în partea de E a dealului Mălăiești, în zona numită Dealul Crasnei și până în apropiere de Podul Oprii. De obicei aceste alunecări apar sub nivelul plăcilor de calcar, ca urmare a pânzei de apă și a argilelor de la acest nivel.

Alunecările active din perimetrul fronturilor de cuestă sunt stabilizate în zona vetrelor de sat prin lucrări de ameliorare funciară sau prin plantații de pomi fructiferi. De obicei, aceste alunecări sunt activate mai ales în anii deosebit de ploioși. Eroziunea solului a avut o intensitate mult mai mare înainte de 1990 când, terenurile erau defrișate și folosite intensiv în circuitul agricol. Astăzi, multe terenuri în pârloagă oferă posibilitatea refacerii litogenezei acestuia.

Sunt și situații când prin alunecările masive din anii anteriori, terenurile au ajuns la un echilibru izostazic și astfel alunecările au fost stopate, rămânând în urma lor doar un relief puternic fragmentat (ex. între Dealul Cerului și Valea lui Crăciun). Toate aceste dealuri sunt afectate puternic de eroziune făcând excepție doar cele împădurite. Eroziunea este facilitată de slaba rezistență a faciesului nisipos de la partea superioară a versanților.

Ogașele și ravenele sunt frecvente și active pe platourile înalte dar și pe cele de la nivelul inferior. Văile pârâurilor Crasna și Cetățuia sunt sculptate în nivelul platourilor inferioare. Atât Valea Crasnei cât și cea a Cetățuiei prezintă un șes neted înclinat (spre Podul Oprii) cu pante sub 1° spre aval.

Albia Crasnei, Crasniței și Cetățuiei au fost stăvilite în anumite locuri de diguri artificiale care în timp au ca rezultat colmatarea iazurilor cu aluviuni din amonte și lateral. Pe Crasnița, în apropiere de canton, există un lac de acumulare construit în perioada anilor '70. Prin anii '80 pe cursurile Crasnei și Cetățuiei au fost realizate numeroase lucrări funciare de drenare și asanare.

Coadă lacului Bălătău ajungea până la N de satul Podul Oprii, dar în timp această porțiune a fost colmatată pe circa 1 km. Colmatarea continuă an de an.

Lacul Bălătău a fost format natural prin deversările aluviale ale pâraielor Bunești și Cetățuia la confluența cu pârâul Crasna. Aluviunile celor trei pâraie s-au înierbat și au blocat (cu ocazia unor viituri puternice) calea pârâului Crasna. În spatele confluenței s-a format un lac natural de peste 2 km lungime și o lățime ce variază între 50-350 m.

Versanții celor două văi sunt asimetrici; cel drept este puternic înclinat la partea superioară (aproape de „creasta” cuestei - Dealul Cerului, Dealul Rața, Dealul Schitului etc).

La eroziunea acestora o contribuție însemnată o are și surparea sub acțiunea gravitației a blocurilor de gresie sau calcar ori a nisipurilor cimentate, care sunt subminate de apele de platou, adăugându-se intervenția omului prin exploatarea pietrei pentru construcții.

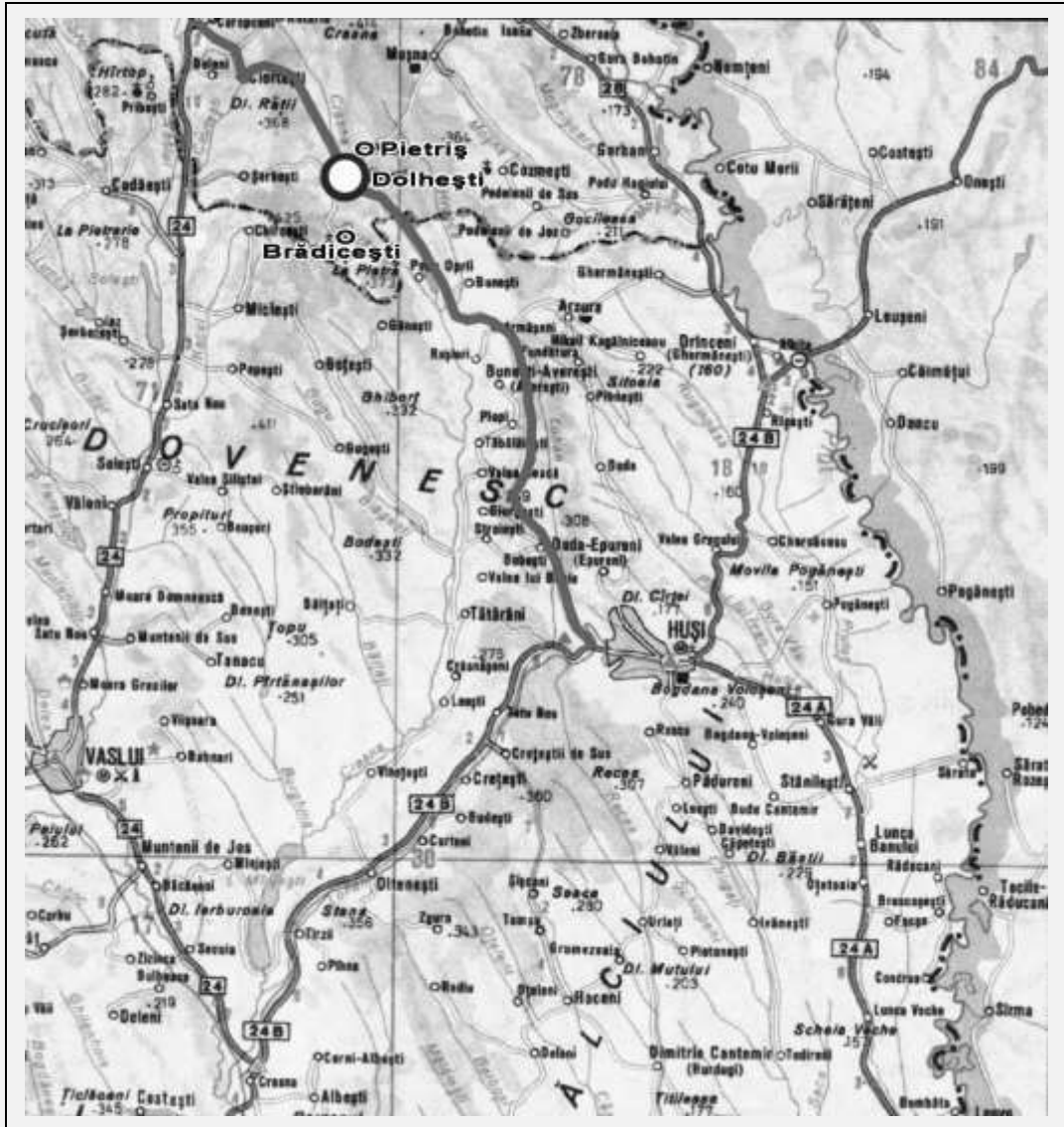


Figura nr. 4.2.1, Harta Moldovei, sursă Monografia Comunei Dolhești


Perimetrul comunei Dolhești, ca parte componentă a Podișului Moldovei are aceeași alcătuire geologică a Platformei Moldovenești. Fundamentul cristalin ce se găsește la peste 1000 m adâncime fiind acoperit de sedimente paleozoice. Deasupra acestora găsim cuvertura propriu-zisă, reprezentată de sedimentele cenomaniene și apoi de cele miocen-pleiocene.

Fundamentul cristalin s-a format în urma orogenezelor vechi, precambriene hercinice. Depozitele sarmațului mijlociu, superior și neoțianului apar la zi, aflorând la limitele superioare ale Dealului Rusu (în zona Beciului), Dealului Rața și Dealului Curăturii.

Văile pâraurilor Crasna, Crăsnița, Dolhești, Brădicești (sau Cetății) și afluenții acestora au reușit să se adâncească până în orizonturile argilelor bazale ale sarmațului mijlociu (Basarabianul). Sunt cazuri când aceste argile cenușiu-albăstrui aflorează în văile torențiale (Valea lui Crăciun) pe partea stângă a pâraului Brădicești, la obârșia pâraului Pietriș etc. Peste argilele bazale urmează 40-50 m de argile nisipoase și apoi 10-15 m de nisipuri cuarțoase cenușii-albicioase, așa numitele „nisipuri de Bârnova“, urmând apoi circa 3 m de argile vinete, compacte, cu unele treceri spre nisipuri (în ravenele din centrul localității Brădicești și la ieșirea din sat pe partea stângă). În nivelul superior întâlnim orizontul „Calcarelor oolitice de Repedeș“ cu grosimi cuprinse între 2-3 m. Calcarul oolitic aflorează pe culmea interfluviului Rusu („La Carieră“) și pe culmea Dealului Crasna. Față de valea Bohotinului, unde calcarul oolitic era întâlnit între 200-250 m, în perimetrul comunei Dolhești acesta apare la înălțimi cuprinse între 270-320 m și chiar dincolo de această limită. Peste calcarele oolitice se suprapun „nisipurile de Scheia“ în grosime de 10-15 m cu cimentări locale, sub formă de plăci de gresie (sunt ușor vizibile în exploatarea de piatră de pe Dealul Rusu).

Urmează orizontul superior argilos-nisipos al Basarabianului în care alternează argilele nisipoase cu nisipuri (acest strat poate fi surprins mai ales în partea de NV a satului Brădicești, pe culmea împădurită de deasupra Schitului de călugări).

Intercalațiile de apă dulce ale sarmațului mediu din Podișul Moldovei au fost denumite



„straturile de Bohotin“; acestea fiind întâlnite în straturile bazale ale aflorimentului din Dealul Rusu și din NV localității Brădicești („Poiana lui Ieronimus“). În aceste locuri a fost descoperit un amestec de formă de apă dulce cu *Congerii*, *Unionide*, *Melanopide* și de vârstă sarmațian mijlociu, cu scoici *Macra fabriana*, *Cardium fittoni* etc.

Stratul Sarmațului superior (Kersonianul) este reprezentat printr-un

orizont nisipos, cu nisipuri cenușii, nisipuri argiloase și intercalații grezoase (întâlnite în Dealul Crăsniței și la obârșia pârâului Cetății).

❖ **Lacul Bălătău**

Crasnei și Cetățuiei au fost realizate numeroase lucrări funciare de drenare și asanare.

Coadă lacului Bălătău ajungea până la N de satul Podul Oprii, dar în timp această porțiune a fost colmatată pe circa 1 km. Colmatarea continuă an de an.

Lacul Bălătău a fost format natural prin deversările aluviale ale pâraielor Bunești și Cetățuia la confluența cu pârâul Crasna. Aluviunile celor trei pâraie s-au înierbat și au blocat (cu ocazia unor viituri puternice) calea pârâului Crasna. În spatele confluenței s-a format un lac natural de peste 2 km lungime și o lățime ce variază între 50-350 m.

Versanții celor două văi sunt asimetrice; cel drept este puternic înclinat la partea superioară (aproape de „creasta“ cuestei – Dealul Cerului, Dealul Rața, Dealul Schitului etc.). La eroziunea acestora o contribuție însemnată o are și surparea sub acțiunea gravitației a blocurilor de gresie sau calcar ori a nisipurilor cimentate, care sunt subminate de apele de pe platou, adăugându-se intervenția omului prin exploatarea pietrei pentru construcții.

4.3 Clima comunei Dolhești

Depresiunea Crasna Cetățuia este situată într-o zonă cu climat temperat-continental cu ușoare nuanțe microclimatice (mai ales pe valea Crasnei). Temperatura medie anuală este de 9,5 C, dar se înregistrează o diferență de 1 C de la o localitate la alta, datorită inversiunilor termice întâlnite cu precădere pe valea Crasnei (curenții de aer sunt direcționați pe culuarul Crasnei, dinspre dealul Ursoi și Crasna (la N de satul Rotăria) până dincolo de lacul Bălătău (la S de Bunești), mai ales iarna. Temperaturile maxime urcă până la peste 38 C, verile fiind călduroase și cu perioade frecvente de secetă. La 27 de km S de centrul comunei Dolhești se află stația meteorologică Huși care dispune de date meteorologice complete.

Pe teritoriul comunei Dolhești se află un post pluviometric Poieni cu o vechime de peste 90 de ani. Pentru caracterizarea climatică a comunei Dolhești s-au folosit datele meteorologice de la stația Huși iar pentru zona mai înaltă (pădure) s-au folosit datele pluviometrice de la postul Poieni. Temperatura medie anuală a aerului are valori cuprinse între 9 C (în zona înaltă din partea NV și partea centrală și 9,5 C (în partea de E și S).

Aceasta este favorabilă principalelor plante ce se cultivă aici: grâu, porumb, orz, viță de vie, pomi fructiferi, floarea soarelui, etc.

Temperaturi minime absolute a căror valoare scade sub 0 C se înregistrează din a doua decadă a lunii septembrie , cel mai timpuriu și se pot prelungi până în ultima decadă a lunii mai.

Temperaturi minime absolute -28C se înregistrează în lunile ianuarie și februarie.

Bruma este unul dintre fenomenele meteorologice negative care produce pagube agriculturii. Se produce cu precădere pe fundul văilor Crasna, Crăsnița, Dolhești și Gănești.

Suma medie a precipitațiilor anuale este de 510,9 mm la Huși și 568 mm la Poieni. În sezonul cald acestea au uneori un pronunțat caracter torențial, în special vara când se înregistrează averse de o intensitate deosebită.

Cantitățile mari căzute în intervale scurte de timp provoacă inundații și eroziunea solului iar iarna înzăpeziri. Precipitațiile înregistrează la Dolhești media anuală de 539 mm fiind neuniform repartizate în timpul anului (cele mai mari cantități fiind înregistrate în zona de pădure).

Primăvara însumează în medie 135 de mm, vara 188 iar toamna și iarna aproximativ câte 108 mm. Deși în timpul verii se realizează cea mai mare pluviozitate a anului, aceasta provine dintr-un număr redus de ploi cu intensitate mare, dar cu frecvente perioade secetoase. Iarna precipitațiile cad sub formă de zăpadă.

Vânturile din această zonă se orientează în lungul văii Crasna. Vânturile cu intensitate mai mare, atunci când sunt însoțite de ploi, dăunează culturilor de grâu când sunt ajunse la maturitate și plantațiilor de pomi. De aceea, teritoriul comunei Dolhești se încadrează în zona a II a climatică (zonă moderat călduroasă-semiumedă).

Prin forma de cuvetă prelungită pe care o au cele două văi se impune o diferență topoclimatică și micro-climatică. Astfel, putem identifica un microclimat al șesurilor (Valea Crasnei, Valea Cetățuiei), însă în zonele de amonte (la N de satul Rotăria și perimetrul Schitului Brădicești) bariera nordică deluroasă și desimea pădurilor le asigură un microclimat de adăpost cu temperaturi temperate vara în timpul zilei, și ceva mai blânde față de șes, iarna. Forma de pâlnie a văilor, cu un relief înalt în N și NV (peste 400 m) favorizează inversiuni termice, mai ales iarna, la obârșia pârâului Crasna.

Inversiunile sunt dese în timpul verii, noaptea, încât pe șes sunt înregistrate temperaturi mai scăzute decât pe relieful înalt din jur. Numărul mare al inversiunilor termice atrage și frecvența mare al brumelor, care apar aici mai timpuriu toamna și se prelungesc mai târziu primăvara.

- **Microclimatul platourilor inferioare**

Acest tip de climat este frecvent întâlnit în sectorul inferior al văii Cetățuia și în premontoriile dealurilor Dumbrăvii, Chihan, Cărăbătoaia (pe stânga pârâului Crasna, în aval) și partea sudică a Dealului Mălăiești, la Ionițești și Podul Oprii. Platourile sunt bine însorite, îndeosebi cele de pe stânga văilor (cu orientare S-SV), dar altitudinea de peste 260 m face ca temperatura medie anuală să scadă sub 9° C până aproape de 8° C. (DONOSĂ, BOJA și colab., 1988, 4).

De remarcat însă, că frigul nu mai este la fel de sever ca în șes, deși platourile sunt expuse vânturilor dinspre nord-est. Temperatura aerului, vara este mult mai scăzută la altitudini mari datorită dinamicii atmosferice mult mai active în comparație cu zonele joase de șes. Brumele sunt mai puțin frecvente și apar mai târziu decât pe șes cu aproximativ o săptămână. Microclimatul platourilor inferioare este foarte favorabil viticulturii (podgoria Mălăiești și podgoria „La Corlate“ de la S de Pietriș).

- **Microclimatul platourilor superioare împădurite**

Acest tip de microclimat este întâlnit la o altitudine ce variază între 300 și 425 m, fiind poziționată în partea de N-NV și V a perimetrului studiat. Datorită altitudinii mari, temperatura medie anuală scade sub 8° C, iar prezența pădurii face ca temperatura verii să fie mai modestă.

Precipitațiile sunt ceva mai bogate, apropiindu-se de 650 mm.



Figura nr. 4.3 Clima comunei Dolhești, sursă Monografia comunei Dolhești

4.4 Rețeaua hidrografică a comunei Dolhești

1. Apele de adâncime

Depresiunea Crasna-Cetățuia este creionată de existența câtorva subunități distincte care dau nota caracteristică acestei zone.

Platurile înalte, cu altitudini în jur de 350-400 de m, din partea NE, N, NV și V a depresiunii cu facies nisipos în substrat, aparțin unei subunități foarte sărace în ape subterane de mică adâncime. Apariția unor izvoare la altitudinea de circa 300 m indică existența unei pânze de adâncime la această înălțime. Astfel de izvoare sunt semnalate la obârșia pâraurilor: Cetățuia, Valea lui Crăciun, Crăsnița, Crasna și Pietriș.

Platurile cu altitudini cuprinse între 200 și 300 de m aparțin altei subunități în care se conturează importante pânze acvifere. Există cel puțin o pânză care este situată mult mai sus decât placa de calcar oolitic sarmațian, fiind pusă în evidență prin umezirea terenului, vegetație hidrofilă (podbal, pipirig, etc) și prin alunecări de teren. Cea mai importantă pânză subterană este situată sub nivelul plăcii de calcar oolitic (200 m) debutând cu numeroase izvoare care apar pe versantul drept al pâraului Cetățuia.

Șesul pâraurilor Crasna și Cetățuia aparțin unei subunități distincte. Altitudinea joasă (sub 250 m), cu un facies nisipos și nisipo-argilos, permite acumularea unor rezerve de apă, dar care sunt greu de captat din cauza fineții granulometriei care face ca circulația apei subterane să fie lentă. Apele subterane de șes sunt alimentate din versanți și din pâraurile aferente și afluenții acestora permanenți (Dolhești, Pietriș, etc). Izvoarele minerale de pe Valea Crasnei se află la o altitudine de circa 180 m. Ivirile la zi ale acestor izvoare minerale demonstrează existența unei falii în această zonă, pe care ascensionează spre suprafață ape de



mare adâncime. Această ipoteză este susținută și de erupțiile vulcanului de apă care și-a făcut apariția la începutul secolului XX în zona curții boierești a lui Michiu.

Figura nr. 4.4 Clima comunei Dolhești, sursă *Monografia comunei Dolhești*

Versanții văilor cu depozite deluviale, în special cele de alunecare, constituie o altă subunitate hidrologică. Aici sunt conturate pânze freatice locale, de mică importanță, alimentate din precipitații, scurgeri de pe versanți și din unele izvoare de pe coastă. Grosimea variabilă a sedimentelor deluviale și microrelieful accidentat al alunecărilor fac ca adâncimea acestor ape să varieze mult, ieșind frecvent la suprafață (zona din partea de NV a satului Dolhești – la Islaz, la S de satul Pietriș – la Grădină, la poalele Dealului Dumbrăvii, pe latura estică a delului estică Mălăiești – Dosul Crasnei și la coada Lacului Bălătău).

2. Apele de suprafață



Figura nr. 4.5 Clima comunei Dolhești, sursă Monografia comunei Dolhești

În general, apele de suprafață au un debit mic, mai ales în timpul verii. Din categoria celor cu un debit cvasiconstant fac parte din pârâurile Crasna, Crăsnița, Dolhești, Pietriș și Cetățuia Brădicești.

3. Pârâul Crasna

Își are obârșia la N, NV de localitatea Rotăria (comuna Ciortești), având cumpăna de ape la nivelul superior al platourilor înalte dintre Coropcenii și Bazga. Valea pârâului Crasna este afluentă pe partea stângă a văii Bârladului. Ea aparține comunei Dolhești numai prin cursul superior pe o distanță de 4.800 m și este orientată de la N la S. Versantul drept al Văii Crasna expoziția estică. Energia de relief este de 120 m în partea de N și 180 m în partea de S. Acest versant este puternic înclinat cu pante până la 25%. Are o lungime de peste 12 km vărsându-și

debitul în lacul natural Bălătău la N de satul Podul Opririi. Albia majoră are cea mai mare lățime, 0,5 km, la confluent cu pârâul Dolhești, la SE de satul Dolhești. Pe cursul acestuia, la circa 0,5 km de confluența cu Crasnița, un dig artificial, care avea o moară cu piatră de râșniță.

4. Pârâul Crasnița

Este un afluent important de pe dreapta pârâului Crasna, având confluența cu acesta la NE de satul Dolhești, în punctul “La stație”. Își are obârșia pe curbele de nivel înalte ale platoului dinspre Ciortești (La Canton). Pe cursul mijlociu (în apropierea locului unde se țin anual Serbările Crăsniței exista un lac de

acumulare construit prin anii 80 de la baraj până la Coada Lacului sunt circa 400 de m. Acest iaz a fost întrebuințat ca fond piscicol important al zonei, ca loc de agrement, dar și pentru a stopa eroziunea pluvială și cea a ravenării în acest sector. Este vizibilă de la an la an, colmatarea prin depunere aluvionară, începută mai cu seamă dinspre coada Lacului.

În acest loc există o pânză freatică de suprafață, puternică, constantă și chiar și în lunile secetoase ale verii. Unii localnici pun aceasta pe seama lacului subteran, a pungii captive de apă de la mare adâncime care alimentează neconținut apele de suprafață din acest perimetru. Lățimea maximă a albiei majore, circa 300 m, este întâlnită în zona Lacului (sectorul mijlociu) apoi se îngustează la 50 m aproape de confluența Crasna.

5. Pârâul Dolhești

Primește debitul constant al pârâului Valea lui Crăciun și cel cvasiconstant al pârâului Căprăria. Confluența celor două pârâuri are loc la sud de Cișmeaua lui Petru Mutu. În dreptul Islazului, pârâul Valea lui Crăciun primește debitul constant al firului de apă dinspre vest. Din această zonă este racordat satul Dolhești cu o conductă care asigură apa necesară unui cartier. Tot în acest loc s-au descoperit olane de ceramică din secolul al XVII-lea, care asigurau apa potabilă la curtea boierească din punctul La Cireada. Așadar, pârâul Dolhești primește ca afluenți pârâul



Figura nr. 4.6 Clima comunei Dolhești, sursă Monografia comunei Dolhești

Valea lui Crăciun (L=2,5 km) cu albia majoră maximă în sectorul central, pârâul Căprăria (L=2,5) și pârâul Islazului (L=1 km).

Pe cursul inferior al pârâului Valea lui Crăciun, în 1981-1982 pentru a stopa procesul de ravenare al pârâului, în urma viiturilor dese din acest sector, s-au efectuat lucrări de ameliorare și îmbunătățire funciară, în care și un baraj de pământ.

În apropiere de confluența cu pârâul Valea lui Crăciun pe cursul pârâului Islazului a fost construit un dig pentru a stopa ravenările de coastă a acestui sector. Și acesta este astăzi străpuns și colmatat, dar cu un strat aluvionar ce depășește puțin peste 1 m.

6. Pârâul Cetățuia-Brădicești

Primește micii afluenți temporari dar ne semnificativi. Își are obârșia la N de schitul Brădicești, în pădurile înalte ale Dealului Cetățuia.

Cursul cel mai lat al pârâului (albia majoră) este întâlnit în apropiere de cătunul Ionițești, unde există un nivel de echilibru înainte de confluența cu pârâul Crasna de la S de satul Podul Opririi și Bunești. Pe parcursul acestuia au fost efectuate numeroase lucrări funciare, mai ales înainte de 1990.

În centrul satului sunt numeroase ravene de dimensiuni mari, datorate în special torenților temporari care au sculptat nivelul structural format dintr-un orizont slab nisipos. Pârâul traversează satul Brădicești pe direcția NV-SE.

7. Pârâul Pietriș

Își are obârșia în centrul satului Pietriș, dar este alimentat și de unii afluenți temporari, mai ales în timpul anotimpurilor ploioase. La S de școala din localitate s-au format câteva ravene adânci datorită faciesului nisipos din substrat, care au fost estompate prin lucrări funciare de amploare, de îndiguire și de susținere.

Pârâul are o lungime de circa 2 km, traversând zona centrală și sud vestică până la confluența sa cu pârâul Crasna, în albia majoră a celui din urmă. Cele mai puternice izvoare de suprafață sunt întâlnite în centrul satului, perimetru în care, prin lucrările de îmbunătățiri funciare s-au construit câteva cișmele cu debit constant și puternic, cu apa cea mai bogată în minerale și bună la gust.



Figura nr. 4.6 Pârâul Pietriș, sursă Monografia comunei Dolhești

8. Izvoarele minerale

Pe cursul sectorului mijlociu al pârâului Crasna au fost identificate câteva izvoare ce prezintă depuneri de natură sulfuroasă și carbonatice. Izvorului Rece din acest perimetru prezintă calități excepționale de îmbuteliere și consum.

Aproape toate izvoarele din acest sector se caracterizează ca fiind bicarbonate, sulfatate, calcico-magneziene, lipsite de H₂S, unele fiind slab ferunginoase. Acțiunea fierului combinată cu cea a oligoelementelor activează numeroase enzime ce intervin în metabolismul celulelor combatând printre altele și anemiile. Analize asupra acestor probe de apă s-au făcut la laboratoarele Stațiilor de Tratare a Apei din Huși și la ILVAS Vaslui.



Figura nr. 4.7 Izvoarele minerale, sursă Monografia comunei Dolhești

Dacă luăm în considerare că nu departe de aceste izvoare s-au prelevat probe și s-au descoperit nu mai puțin de 8 izvoare minerale la Răducăneni, atunci suntem siguri că și pe

valea Crasnei se manifestă același fenomen tectono-genetic cu emisii ale apei captive de mare adâncime. Apa, în ascensiune spre suprafață traversează numeroase straturi argiloase bogate în minerale, îmbogățind-o din acest punct de vedere.

Astfel apa are un conținut superior de ioni de Fe, Cu și Zn fapt care îi permite să influențeze favorabil organismul uman, iar consumul acesteia regulat poate aduce profunde îmbunătățiri și chiar eradicarea unor boli cronice. Prin analize efectuate s-a constatat existența unei concentrații de ioni de argint, ceea ce îi mărește valoarea terapeutică. Se știe că încă din cele mai vechi timpuri, când apărea un virus mortal, apa era păstrată în vase de argint care nu permiteau ca aceasta să se dezvolte și să distrugă vieți omenești. De asemenea, apa plată din Crăsnita, care este îmbogățită cu ioni de Ag, poate fi potabilă și în cazul unui cataclism nuclear și ajută vindecarea de unele boli incurabile.

4.5 Vegetația comunei Dolhești

- **Ecosisteme de păduri și pajisti**

Podișul Central Moldovenesc se încadrează din punct de vedere bio-geografic etajului pădurii de foioase, în cadrul căruia se trece treptat de la subetajul fagului, din zonele mai înalte, la subetajul gorunului și apoi la subetajul stejarului pendunculat. Apoi prin poziția sa, teritoriul comunei Dolhești se încadrează în silvostepă. Ochiurile de stepă acolo unde s-au mai păstrat nemodificate de om, sunt reprezentate prin specii caracteristice de păiuș, coliile și negară.

În general, pădurile din această zonă sunt șleauri de deal cu fag și gorun, cu amestec de carpen, ulm, tei alb, tei roșu, ceva mai rar frasin, arțar, jugastru, plopul, mesteacăn, cireș sălbatic, măr sălbatic, la care se adaugă numai la partea inferioară a versanților, stejarul pendunculat.

Aceste păduri, mai ales spre marginea lor și spre poeni, au lăsat să se dezvolte și o mare varietate de arbuști între plantele ierboase care cresc aici.

Pajiștile, în marea lor majoritate sunt răspândite pe versanți erodați și afectați de alunecări de teren și în unele șesuri umede.

Productivitatea pajiștilor este mediocra, deoarece sunt amplasate pe terenuri improprie culturilor agricole. În cea mai mare parte sunt puțin îngrijite și de aceea pășunile sunt invadate de buruieni care le depreciază mult calitatea și gradul de consumabilitate. Eroziunea,

alunecările și înmlăștinarea contribuie de asemenea, la reducerea suprafeței reale de pășunat. Supraîncărcarea cu animale, pășunatul pe timp umed și foarte timpuriu, târlirea nerațională și lipsa unor măsuri curente de simulare a autoînsămânțării, de îngrășare și îmbunătățire a compoziției floristice duc la degradarea majorității pășunilor.

Zona este ocupată cu precădere de pajiști silvostepice. În zona forestieră se găsesc doar câteva mici suprafețe cu *Crysopogonum gryllus*, pe soluri cenușii de păduri. Pe nisipuri nefixate se întâlnește rar *Plantaginetum indicae*. Cele mai multe sunt afectate atât de degradări ale terenului cât și ale compoziției floristice și structurii care este uneori redederalizată prin folosința nerațională. Cea mai larg răspândită dintre asociațiile zonale este *Andropogonum ischaemi*, mediocră ca valoare nutritivă și productivitate, după aceasta, ca frecvență, urmează un *Poetum bulbosae* și *Artemisietum austriacae*, pajiști aflate și ele într-un avansat stadiu de degradare.

Toate aceste tipuri de pajiști ocupă pantele foarte erodate cu numeroase alunecări de teren sau chiar cu ochiuri de marne sau luturi loessoide la zi, de pe care orizonturile solificate au fost complet erodate, pășunatul excesiv, călcatul intensiv, lipsa oricăror măsuri de întreținere, au agravat starea fondului pastoral, ajuns adesea la limita inferioară a productivității. De aceea, în asemenea condiții extreme, unele pajiști au devenit, pe suprafețe întinse, pârloage nefurajere. Doar pe coamele delurilor mai persist suprafețe restrânse cu *Stipetum capillatae*, în general nepășcute, dar slab înțelenite și cu o abundentă floră lipsită de valoare furajeră.

Porțiunile mai puțin încărcate cu animale, de pe pante mijlocii și cu eroziune slabă, sunt acoperite de *Medicagini Festucetum*. Faptul că cele mai productive și valoroase pajiști sunt și cele mai rare și mai restrânse ca suprafață este în legătură cu extinderea terenului arabil în dauna fondului pastoral, într-o asemenea măsură încât pajiștile au rămas localizate numai pe terenurile cele mai accidentate, degradate sau supuse inundațiilor curente, terenuri cu totul improprii pentru oricare alte culturi.

Pajiștile secundare formate pe locul vechilor păduri, defrișate, sunt formate în special din păiuș și din Firuță. Pajiștile secundare formate pe locul vechilor păduri, defrișate, sunt formate în special din păiuș.

Pajiștile primare au fost acoperite însă aproape complet înlocuite de culturi, iar acolo unde aceste pajiști se mai păstrează pe terenurile improprii pentru agricultură –au fost intens degradate și ruderalizate prin pășunat intens, încât astăzi cu greu mai poate fi reconstruită compoziția lor inițială.

Pe terenurile mai bine aprovizionate în elemente fertilizate și cu umezeală, apare mult *Trifolium pratense*. Pajiștile de luncă sunt răspândite pe șesul văii Moșna și Moșnișoara și pe fundul altor văi înguste.

În afara gramineelor citate mai sus, care sunt dominante, mai întâlnim leguminoase ca *Trifolium repens*, *Lotus corniculatus*, *Plantago major*, *Daucus major*, *Daucus carota*, *Cichorium intybus*.

Pajiștile higrofile cu rogozuri și alte specii caracteristice zonelor umede sunt mai reduse ca suprafață și sunt situate pe porțiunile cele mai joase ale șesurilor, în microformele de depresionare din cadrul deluviilor de alunecare și în zona iazurilor din șes, unde datorită nivelului ridicat al apei freactice sau inundațiilor apa se menține în exces. Din această cauză, vegetația acestor pajiști este alcătuită din plante cu caracter higrofil, mai puțin valoroase din punct de vedere furajer.

Gradul mai redus de acoperire în unele pajiști de coastă are o mare influență asupra dezvoltării eroziunii de suprafață și de adâncime, procesele fiind mai accentuate acolo unde gradul de acoperire este mai mic.

- **Vegetația cultivată**

În afară de vegetația spontană, în zonă există și culturi pomicele, viticole, precum și alte culturi agricole de utilitate economică. Dintre culturile agricole care ocupă mari suprafețe amintim porumbul, grâul, floarea-soarelui, sfecla de zahăr, lucerna, ovăzul, orzul. Pe suprafețe mai mici se cultivă fasole, cânepă pentru furaj, cartof.

Producția variază de la an la an atât din cauza instabilității climatice cât și din cauza neaplicării în întregime a măsurilor agrotehnice corespunzătoare unei bune dezvoltări a plantelor.

- **Fauna**

Fauna pădurilor era mult mai abundentă în trecut, când nu era așa mult vânată de om. În prezent, din cauza creșterii densității populației și a reducerii suprafeței ocupată cu păduri, fauna este mult stânjenită în înmulțirea și răspândirea ei.

Dintre mamifere, erau mai comune lupul, vulpea, mistrețul, căprioara, iepurele, veverița, pârșul, bursucul, jderul, dihorul, pisica salbatică. Fauna de stepă și silvostepă este mai săracă și mai puțin variată. Mamiferele sunt reprezentate îndeosebi de prin rozătoare vătămătoare

culturilor ca popândăul, hârciogul, cățelul pământului și numeroși șoareci de câmp. Dintre păsările mari, mai specifice sunt prepelița, potârnichea, iar dintre păsările mici abundă ciocârlița de câmp, presura, sticletele, câneparul, inărița, cristeiul, răpitorul uliu alb, grauri, prigorii, vrăbii, ciori.

Reptilele sunt reprezentate prin șerpi și șopârla, iar insectele prin coșăi, greieri, scarabei, numeroși fluturi de câmp.

- **Solurile**

Cernoziomurile și cernoziomurile cambice sunt solurile mai fertile.

Solul cenușiu se întâlnește la E de satul Pietriș, la N și la V de satul Dolhești și pe culmea dintre văile Dolhești și Brădicești. Bioacumularea este relativ intensă, în alcătuirea humusului predomină acizii huminici. Ca urmare a proceselor de migrare sub orizontul A molie s-au separat un A molic-eluvial, Ame (de acumulare a humusului dar și cu caracter de orizont eluvial) iar în continuare un orizont Bt (de obicei nu cu prea multă argilă migrată în sus). La solurile cenușii datorită migrării au loc fenomene de debazificare de peliculă coloidală a particulelor grosiere, îndeosebi la nivelul orizontului Ame, motiv pentru care are culoarea mai deschisă. Acest orizont are caractere de orizont tip molie (acumulare cu mull calcic) și de orizont eluvial (acumulări reziduale de grăunțe de cuarț sau de alte minerale rezistente la alterare, fără pelicule coloidale). În orizontul Ame crește ușor proporția particulelor nisipoase iar în BT a celor argiloase. În partea superioară, pe profil, se întâlnesc formațiuni biogene.

Sub aspectul fertilității, solurile cenușii se află sub nivelul de favorabilitate a cernoziomurilor.

Solul brun argiloiluvial este răspândit pe reliefurile cele mai înalte, în special în jurul satului Tâlpigeni.

Bioacumularea este puțin intensă, humusul alcătuit din acizi humici cât și fluvici. Orizontul A ocric este deschis la culoare, de obicei brun.

Climatul fiind umed, alterarea este mai intensă, rezultând cantități apreciabile de argilă, are loc migrarea parțială a cationilor minerali (argilă și oxizi și hidroxizi de fier), s-au format un orizont BT.

Orizontul Bt al solurilor brune argiloiluviale prezintă o nuanță gălbuie cu neorformațiuni de oxizi și hidroxizi de fier hidratați sub formă de pete sub fețele elementelor structurale.

Solul brun argiloiluvial are o textură diferențiată de profiL. Adesea mijlocie în Ac, fină sau tot mijlocie în Bt dar cu conținut mai ridicat de argilă.

Din punct de vedere al fertilității solurile brune argiloase se află sub nivelul solurilor cenușii. La solurile de pe șes întâlnim următoarele procese pedogenetice:

- Carbonatarea se întâlnește la solurile de pe șesuri, unde rocile de solidificare au un conținut ridicat de carbonați. Datorită faptului că solurile sunt la începutul evoluției lor, carbonații de calciu și magneziu au suferit un proces de levigare. Carbonatarea va determina formarea unor soluri cu Ph slab până la moderat alcalin.
- Lăcoviștirea și gleizarea se petrec în prezența continuă sau prelungită de apă stagnată în cea mai parte a profilului, datorită apei freactice sau a acumulării apei din precipitații ori scurgeri de pe versanți pe un strat impermeabil. Se evidențiază la solurile de pe șesurile Crasnei, pârâului Dolhești și pârâului Cetățuiei. În condițiile unei agriculturi intensive, potențialul productiv al învelișului de sol se află în permanentă scădere, la aceasta contribuind și procesele de pantă ce au loc.

Datorită intenselor procese de pantă, solurile de pe acest versant sunt stânjenite în evoluția lor, sunt erodate, uneori cu orizonturile amestecate datorită prăbușirilor. Pe acesta întâlnim cernoziomuri tipice și erodisoluri. Este folosit la arabil, pășune, fânețe. Datorită pantelor mari nu toate lucrările pot fi mecanizate.

Versantul stâng al văii pârâului Dolhești are expoziția sud-vestică, lățimea de 150-250 m. Energia de relief este de 30 m. Dintre procesele de pantă ce predomină pe acest versant amintim eroziunea de suprafață slabă și moderată. Alunecările lipsesc. Pantele au valori de 7-20%.

Solurile întâlnite pe acest versant sunt cernoziomul cambie tipic și solul cenușiu tipic cu eroziune slabă și moderată. Acest versant are o folosință mixtă arabil, pășuni, plantații pomicole, viță de vie. Valea pârâului Brădicești străbate partea de S a teritoriului și are orientare NV, SE.

Versantul drept are expoziția nordică. Este în cea mai mare parte împădurit, o parte este ocupat de satul Brădicești iar o mică parte este ocupată de arabil și pajiști.

Cel stâng are expoziția sudică și sud-vestică. Lungimea este de 300-600 de m. Energia maximă de relief este de 104 m. Solurile răspândite pe acesta sunt cernoziomurile cambice,

solurile cenușii tipice cu eroziune slabă și moderată și erodisolurile. Alunecările de teren au un areal mai restrâns și predomină cele stabilizate. Pantele au valori de 7-20%.

În prezent este ocupat de teren arabil și plantații de viță de vie.

În afară de aceștia, pe teritoriul comunei Dolhești mai întâlnim o serie de versanțai unor văi mai scurte (Crăсниța, Gănești), neuniformi, cu alunecări, cu eroziune de suprafață de la slabă până la excesivă și cu formațiuni torențiale sub formă de ogașe. Folosința actuală a acestor versanți este diferită.

Dat fiind gradul diferit de înclinare și expoziție, de substrat litologic, de procese de pantă, de degradare, etc, procesul de mecanizare a lucrărilor agricole pe versanți este mult stânjenit.

Pe teritoriul comunei Dolhești panta râului Crasna este de 4,1%. Lățimea albiei majore este cuprinsă între 150 m în partea de N și 500 m în partea de Sud.

În albia majoră a pârâului Crasna nivelul apei freactice se află la 0,30-1,5 m motiv pentru care solurile răspândite aici au suferit influențe hidromorfe.

Pe șesul Crasnei sunt răspândite solurile aluvionare și lăcoviștile. Acestea sunt soluri tinere, evoluția lor fiind stânjenită de revărsările pârâului Crasna. După revărsări solurile sunt acoperite cu aluviuni. În prezent șesul pârâului Crasna este folosit la pășuni și fânețe, cea mai mare parte este înmlăștinată.

Valea pârâului Cetățuia este adâncită și ea sub formă de ravenă și în cursul superior este însoțită de prăbușiri. Albia majoră apară la E de satul Brădicești, are lungimea de 2,150 m (pe teritoriul cuprinse între 50 și 220 m).

Altitudinea maximă este de 197,8 m la E de satul Brădicești iar cea minimă de 175,8 m la hotarul cu județul Vaslui.

Pe șesul pârâului Brădicești s-au format soluri aluvionale tipice cu un conținut foarte scăzut de elemente fertilizante. Aceste soluri sunt cele mai tinere de pe teritoriul comunei Dolhești.

În prezent șesul pârâului Cetățuia este ocupat de arabil și de fânețe. Relieful de luncă (șesuri aluviale) are ponderea cea mai redusă în cadrul tipurilor de relief de pe teritoriul comunei Dolhești.

Apa freatică aproape de suprafață, drenajul extern, argilozitatea unor soluri și bălțirile îngreunează lucrările agrotehnie. De aceea, solurile necesită un ansamblu de lucrări de hidroameliorative.

Față de alte teritorii din județul Iași, teritoriul comunei Dolhești oferă condiții mai prielnice dezvoltării alunecărilor de teren. Din întreaga suprafață de 1.105,7 ha, 42,88% este afectată de alunecări de teren.

Deluviul de alunecare format dintr-un amestec de luturi, argile, marne, nisipuri are grosimi ce depășesc 5 m. Prezintă o suprafață de fragmentare sub formă de valuri sau trepte proeminente cu altitudine variabilă și mici depresiuni, uneori umede.

Alunecările în valuri se întâlnesc în cadrul alunecărilor stabilizate iar alunecările în trepte se întâlnesc în cadrul alunecărilor active.

Neuniformitatea suprafeței versanților face ca scurgerea superficială să fie micșorată.

- **Eroziunea areolară**

Produce degradarea solurilor de pe toți versanții și platourile slab înclinate. Solurile afectate de eroziunea ocupă suprafața de 2.143 ha (82%). Solurile foarte puternic erodate le întâlnim pe suprafața de 246,3 ha (9,47%). Eroziunea mai intensă o întâlnim în zonele de alunecări unde apa și roci de solidificare.

- **Formațiuni torențiale**

Microrelieful de eroziune torențială este puțin răspândit, ponderea cea mai mare aflându-se pe versantul drept al văii pârâului Dolhești și este reprezentat prin ravene.

Ravenele ocupă suprafața de 32,5 ha (1,25%).

Evoluția formelor rezultate în urma scurgerii cu caracter torențial se face în funcție de utilizarea terenurilor pe care ele sunt instalate.

- **Litologia depozitelor de suprafață**

Depozitele aluviale se aștern peste argilele sarmațiene impermeabile. Aluviunile sunt alcătuite din pietrișuri mărunte și nisipuri grosiere la partea inferioară, urmate de nisipuri medii și fine, apoi de argile nisipoase.

Aceste depozite conțin o pânză acviferă protejată de o pătură de argile cenușii impermeabile care o separă de apele mlaștinilor existente în luncile Crasnei și ale pârâielor

Dolhești și Cetățuia. Grosimea depozitelor holocene este de 4-5 m pe șesul Crasnei și de 2-3 m pe șesurile pâraurilor Dolhești și Cetățuia.

În condițiile alcătuirii geologice menționate, rocile de solidificare sunt luturile, marnele, nisipurile, depozitele fluviatile.

- **Influența antropică**

Pe măsura extinderii și intensificării agriculturii omul a influențat fie în mod pozitiv procesele de solidificare și evoluție a solurilor fie în mod negativ, la care adăugăm evoluția factorilor naturali.

Ca influență negativă exercitată de om în cea mai mare măsură este accelerarea eroziunii solurilor prin aplicarea unor lucrări agricole în mod irațional ca nerespectarea regulilor agrotehnice antierozionale, trasarea necorespunzătoare a drumurilor de exploatare, îndepărtarea abuzivă a vegetației ierboase cu rol de protecție și conservare a solului, pășunat necorespunzător etc, care au dus în final la accelerarea eroziunii de suprafață, a eroziunii torențiale și a alunecărilor de teren.

Prin numeroase lucrări necontrolate efectuate pe terenurile agricole s-au produs transformări negative în stratul arabil ca stricarea structurii glomerulare, mineralizarea și scăderea treptată a conținutului de humus precum și scăderea elementelor nutritive. Pe terenurile arabile, datorită trecerii repetate și pe timp umed cu utilaje, solul se află într-un proces de tasare.

Toate acestea au dus la o scădere a fertilității solurilor, iar pe unele suprafețe s-a produs degradarea solurilor prin eroziune.

Exemplele de influență negativă a omului se pot observa pe pășunile de pe majoritatea versanților care în prezent sunt slab acoperiți cu vegetație ierboasă.

4.6 Protecția mediului

Referitor la factorii de mediu care își exercită acțiunea asupra Comunei Dolhești nu sunt înregistrate nici la nivelul aerului, nici al solului valori în afara celor percepute ca fiind normale, comuna fiind puțin poluată.

Având în vedere faptul că localitățile comunei sunt așezate într-o zonă colinară, sistematizarea verticală a terenului trebuie realizată astfel încât scurgerea apelor meteorice să se facă către un sistem centralizat de rigole de scurgere.

Pe termen mediu și lung însă, depozitarea necorespunzătoare a unuiului de grajd, direct pe pământ, produce infiltrarea mustului de gunoi, foarte bogat în nutrienți, în apele freatice și de suprafață. Nutrienții care ajung în aceste ape produc o eutrofizare accentuată, cu efecte directe și majore asupra biodiversității. Prezența nitraților în apele freatice din care se alimentează și fântânile reprezintă o amenințare serioasă și la adresa sănătății umane.

La nivelul comunei Dolhești strategia de management a mediului, prevede următoarele măsuri:

eliminarea tuturor surselor de poluare existente și viitoare care pot afecta calitatea aerului, apei sau solului.

reducerea etapizată a emisiilor, în strânsă legătură cu progresul științific și tehnic în domeniu.

eliminarea emisiilor necontrolate.

elaborarea și aplicarea unui sistem legislativ pentru protecția calității aerului.

Figura nr. 4.5.1, Strategia de management a mediului comunei Dolhești, prelucrare proprie

În România, spațiul rural se remarcă printr-o bună stare de conservare a resurselor naturale de sol și apă, prin varietatea peisajelor tradiționale și o amplă diversitate biologică. Referitor la suprafața agricolă, o parte din aceasta a fost afectată de utilizarea incorectă a îngrășămintelor chimice și a pesticidelor, de irigații, drenaje sau de aplicarea unor lucrări mecanice inadecvate, care, pe suprafețe reduse, au condus la o puternică degradare a componentelor de mediu. Un alt aspect negativ îl constituie abandonul suprafețelor agricole, în special al pășunilor care a generat degradarea unor suprafețe însemnate de pajiști. De asemenea, creșterea economică susținută, începe să amenințe multe specii de plante și animale, conduce la degradarea resurselor naturale și la modificarea peisajului rural. Educația ecologică trebuie promovată la toate nivelele de administrare și de vârstă. Formarea comportamentului și a deprinderilor față de mediu trebuie să înceapă și să se desfășoare în mod sistematic în

grădinițe și școli. În acest sens un aport important îl au cadrele didactice care trebuie să fie conștiente de influențe și rolul lor formator.

Problemele principale de mediu, la nivelul comunei, sunt legate de poluarea casnică:

- ❖ rețea de canalizare insuficientă, ceea ce duce la poluarea panzei freatice;
- ❖ dejecții animale;

4.7 Populația comunei Dolhești

Numărul populației pe teritoriul comunei Dolhești nu a fost același din totdeauna, suferind fluctuații constante de-a lungul timpului, în funcție de natura factorilor de ordin social, politic și istoric.

Pentru a prezenta evoluția comunei Dolhești, expunem în cele ce urmează datele oficiale statistice regăsite pe site-ul Institutului Național de Statistică.

Conform recensământului realizat de Primăria Dolhești, în anul 2021 figurează un număr de 2.709 de locuitori în cadrul comunei.

AN	POPULAȚIE
2019	2731
2020	2720
2021	2709

Tabel nr. 4.7.1, Populația comunei Dolhești, sursă INNSE

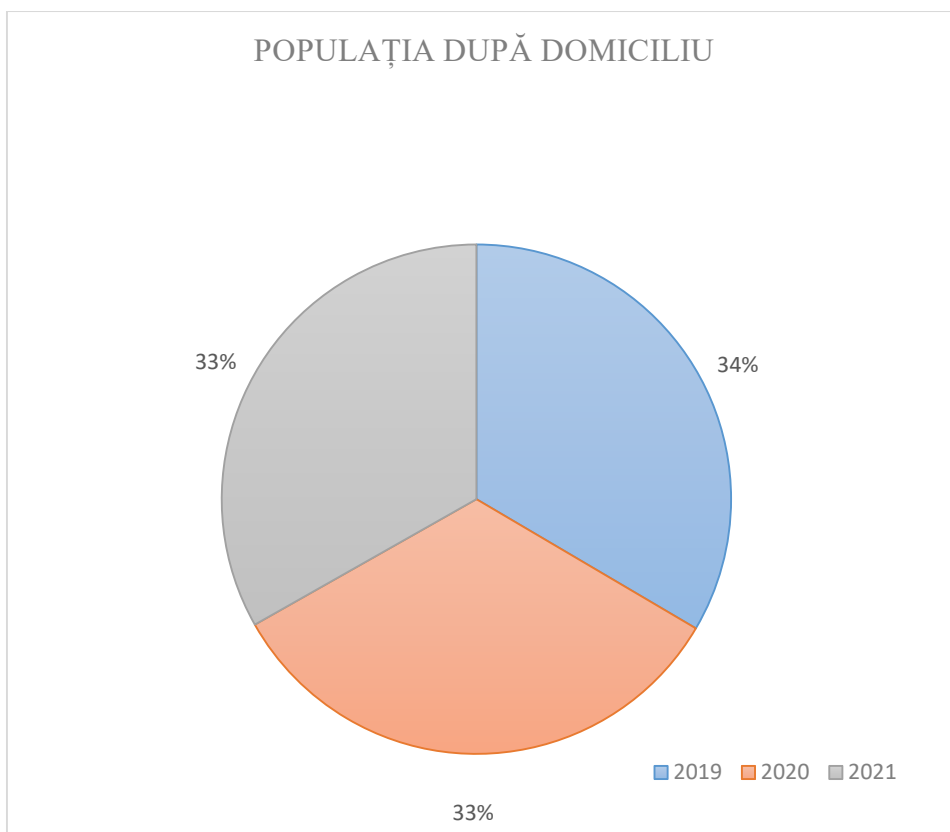


Figura nr. 4.7.1, Populația comunei Dolhești după domiciliu, sursă INNSE

• **Natalitate**

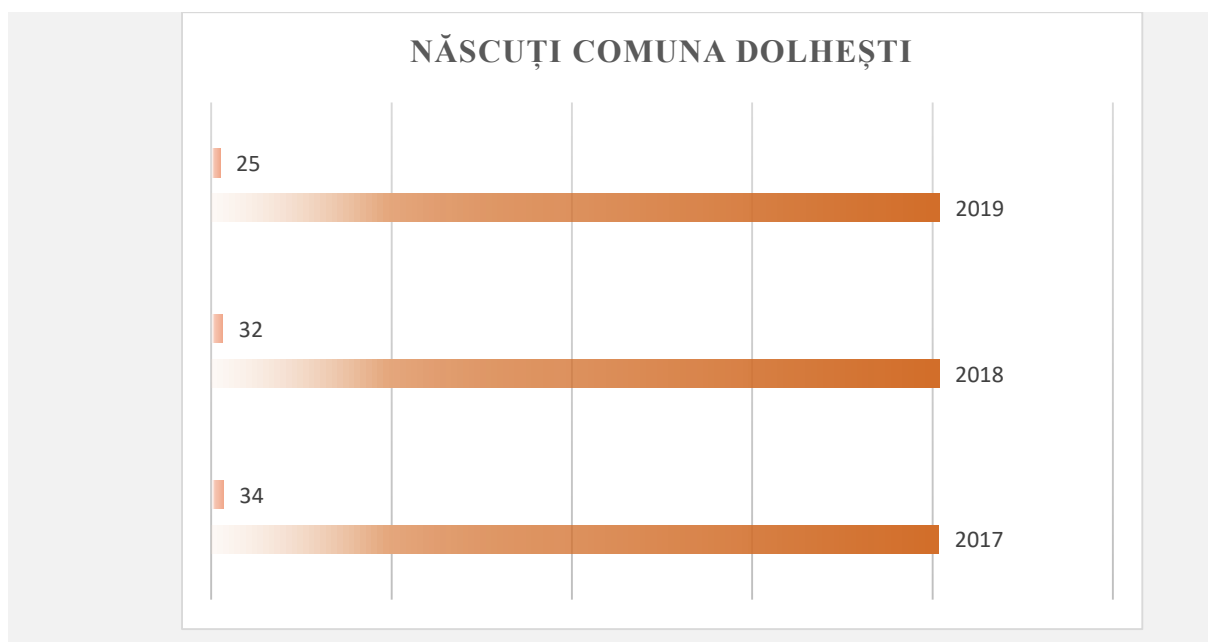


Figura nr. 4.7.2 Natalitatea comunei Dolhești, sursă INNSE

- **Nr. căsătorii**

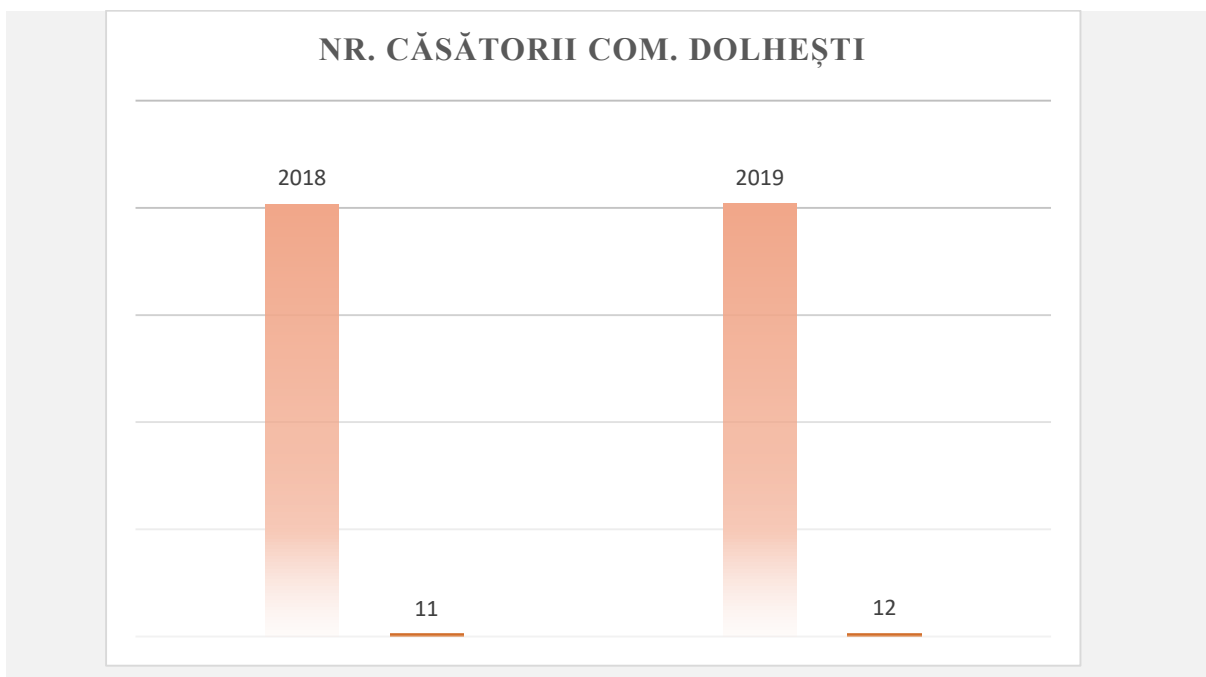


Figura nr. 4.7.3, Nr. căsătorii comuna Dolhești, sursă INNSE

- **Divorțuri**

În anul 2018 au fost înregistrate pe raza comunei Dolhești un număr de 4 divorțuri, iar în 2019 un număr de 5 divorțuri.

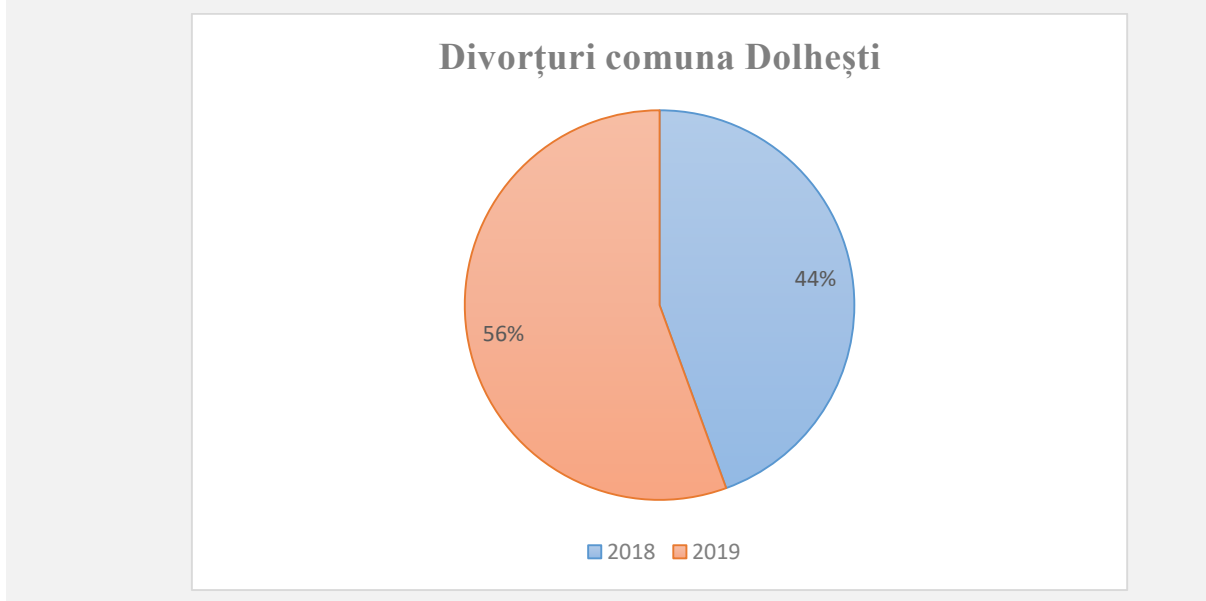


Figura nr. 4.7.4, Nr. divorțuri comuna Dolhești, sursă INNSE

- **Stabiliri de reședință**

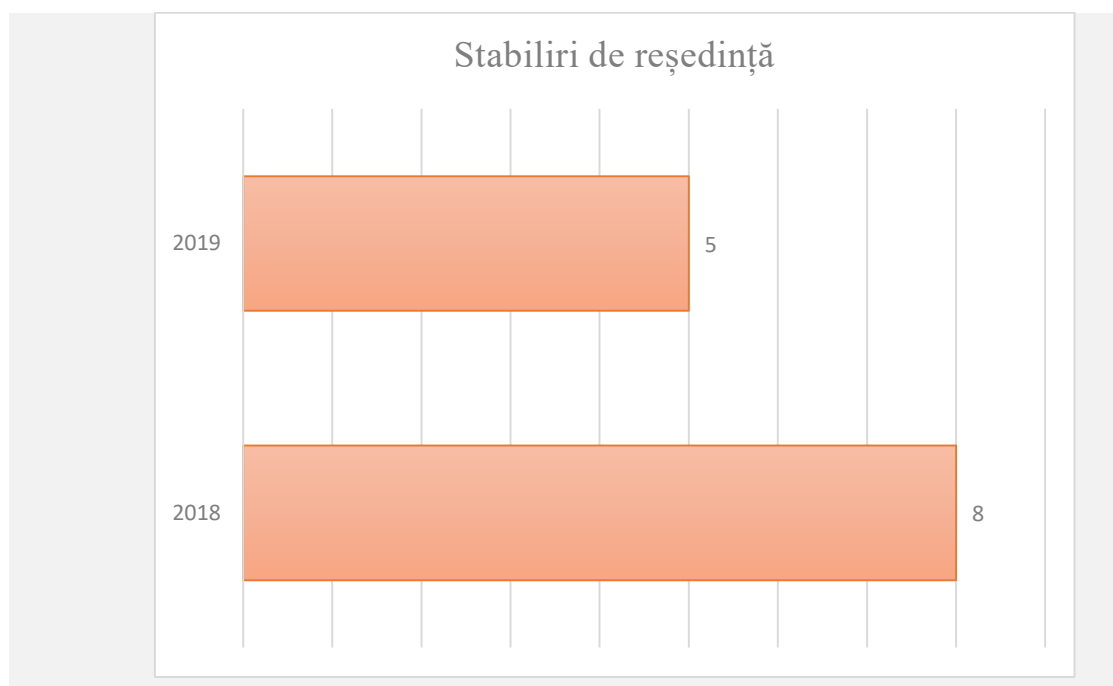


Figura nr. 4.7.5, Stabiliri de reședință comuna Dolhești, sursă INNSE

4.8 Mediul economic în comuna Dolhești

În comuna Dolhești, majoritatea populației active este ocupată în domeniul industriei și al agriculturii. Activitățile economice principale derulate în comuna Dolhești sunt: turism, prelucrarea produselor agricole, comerț, prestări servicii. Printre activitățile specifice ale zonei sunt agricultura, zootehnia. Este de menționat ponderea scăzută a populației care este ocupată în alte meserii sau domenii decât cele menționate. La nivel de comună există un potențial de forță de muncă nevalorificat și în acest sens trebuie făcute demersuri pentru stimularea activităților economice cu forța de muncă locală pentru ocuparea acesteia, creșterea veniturilor ei și a taxelor și impozitelor plătite către primărie.

Numărul șomerilor în ultimii ani a fluctuat considerabil.

ANUL	NR. ȘOMERI
2018	183
2019	165
2020	203
2021	216

Tabel nr.4.8.1, Numărul șomerilor din comuna Dolhești, sursa INSSE

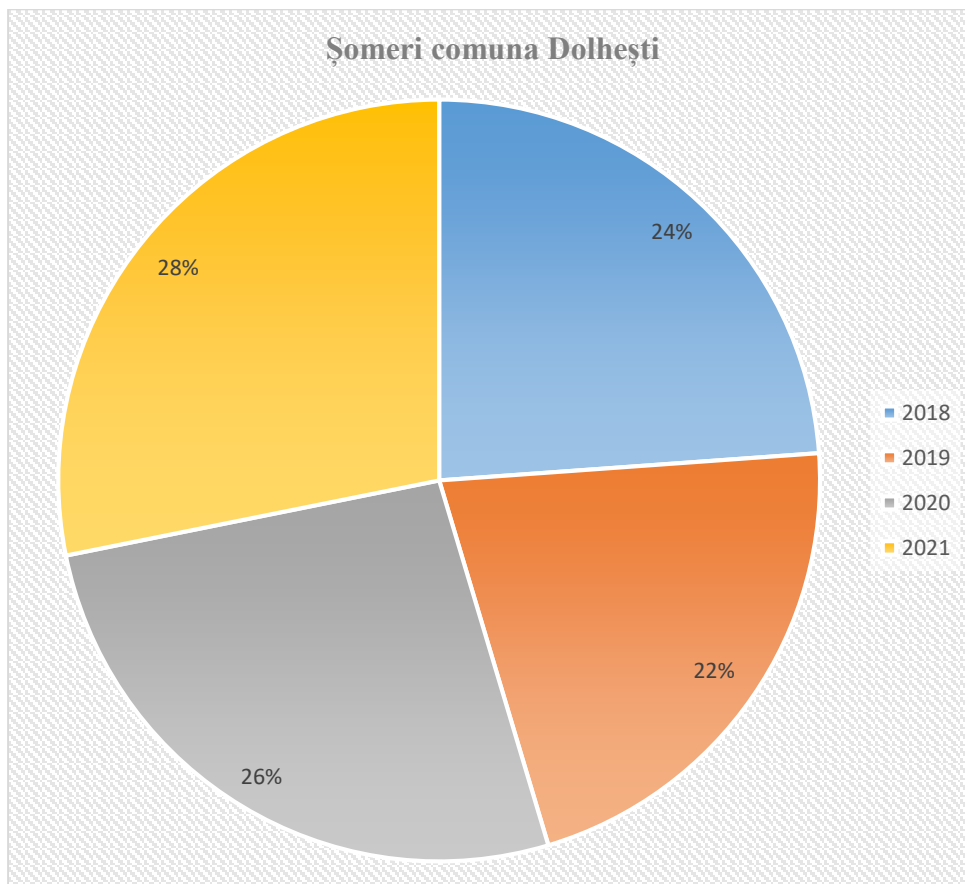


Figura nr.4.8.1, Numărul șomerilor din comuna Dolhești, sursa INSSE

Luând în considerare tipologia structurii economice a populației comunei, măsurile care se impun în acest domeniu vizează în principal:

- ❖ creșterea gradului de ocupare a forței de muncă în domenii non-agricole/zootehnice;
- ❖ reconversia profesională a unor categorii de șomeri;
- ❖ asigurarea accesului la servicii de consiliere în carieră și reorientare profesională pentru persoanele cu vârsta între 18 și 45 de ani;
- ❖ creșterea mobilității, flexibilității și adaptabilității forței de muncă prin programe de formare profesională continuă.

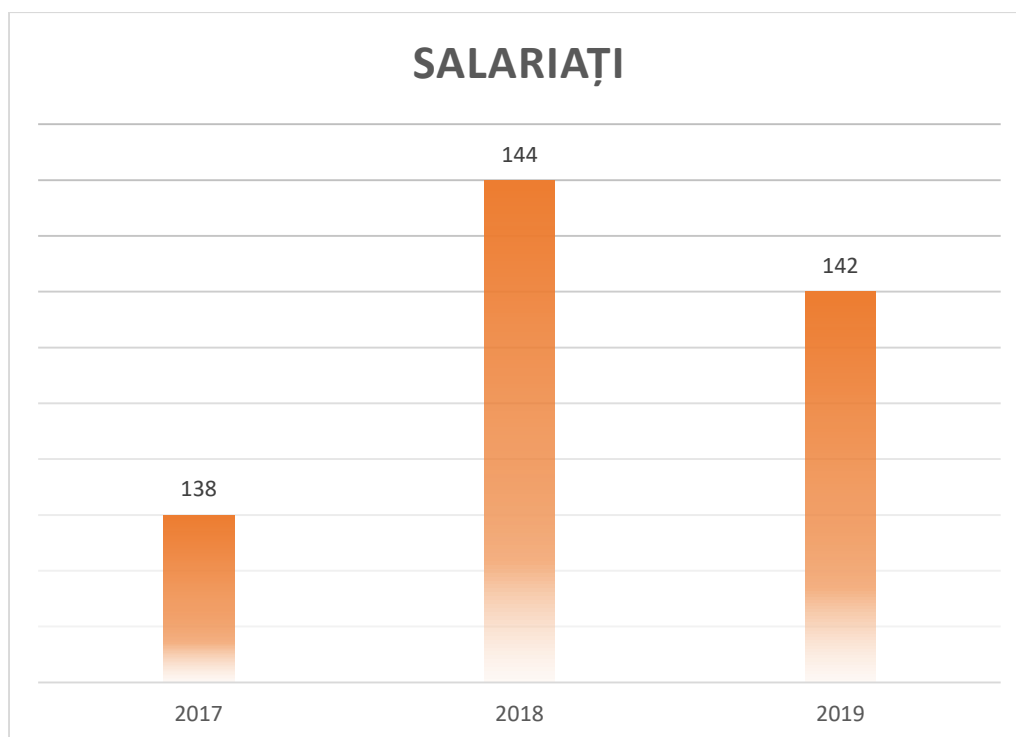


Figura nr.4.8.2, Numărul salariaților din comuna Dolhești, sursa INSSE

Se dorește impunerea diversificării economiei locale prin atragerea de investitori în zonă. De asemenea, în afară de investiții în ferme de animale, se pot face investiții și în alte activități economice, cum ar fi localizarea unor fabrici din alte regiuni. Nu trebuie însă neglijate inițiative economice individuale la nivel de comună, afaceri care să nu necesite capitaluri de start importante, deoarece locuitorii nu dispun de aceste sume. Ar mai fi de adăugat că în condițiile socio – economice date, zona suferă de migrație de forță de muncă spre vestul Europei, un lucru care are două aspecte:

- ❖ unul pozitiv legat de aducerea de venituri în comună, fapt care impulsionează și alte domenii, cum ar fi construcțiile;
- ❖ unul negativ legat de situația demografică, de pericolul îmbătrânirii populației și de absența forței de muncă calificate.

Fenomenul nu poate fi încă măsurat cu exactitate și apreciat datorită aspectelor legate de munca fără forme legale în străinătate.

Numărul agenților economici din cadrul comunei Dolhești este în număr de 55.

Adresa persoană fizică	Denumire întreprindere / firmă
sat Pietris, com. Dolhesti, jud. Iasi	S.C. RENTAMARANDEI S.R.L.
sat Dolhesti, com. Dolhesti, jud. Iasi	S.C. TRADANDRUSCA S.R.L.
sat Dolhesti, com. Dolhesti, jud. Iasi	S.C. FLOAREA RAIULUI S.R.L.
sat Pietris, com. Dolhesti, jud. Iasi	S.C. BACIU CLEAN S.R.L.
sat Dolhesti, com. Dolhesti, jud. Iasi	S.C. BĂDĂRĂU BEAUTY SALON S.R.L.
sat Bradicesti, com. Dolhesti, jud. Iasi	S.C. BALAN SAFE TRANS S.R.L.
sat Pietris, com. Dolhesti, jud. Iasi	S.C. COSULEȚUL DE AUR S.R.L.
sat Pietris, com. Dolhesti, jud. Iasi	S.C. BONCUMETAL S.R.L.
sat Pietris, com. Dolhesti, jud. Iasi	S.C. BONCUFUN S.R.L.
sat Pietris, com. Dolhesti, jud. Iasi	S.C. BORDDRIVERGHEORGHE S.R.L.
sat Bradicesti, com. Dolhesti, jud. Iasi	S.C. BOSIMPRINT S.R.L.
sat Bradicesti, com. Dolhesti, jud. Iasi	S.C. AUREL-CIPRIAN TRANS S.R.L.
sat Dolhesti, com. Dolhesti, jud. Iasi	S.C. ADRAIAN B. CONCEPT S.R.L.
sat Bradicesti, com. Dolhesti, jud. Iasi	S.C. BUSUIOC PROIECT S.R.L.
sat Pietris, com. Dolhesti, jud. Iasi	S.C. BUZCONSTRUCT S.R.L.
sat Pietris, com. Dolhesti, jud. Iasi	S.C. CEVA DULCE BY ROX S.R.L.
sat Bradicesti, com. Dolhesti, jud. Iasi	S.C. BRADICESTI CONSTRUCT S.R.L.

sat Pietris, com. Dolhesti, jud. Iasi	S.C. ATELIER CÎRJOBANU S.R.L.
sat Pietris, com. Dolhesti, jud. Iasi	S.C. COSTELTRANS S.R.L.
sat Pietris, com. Dolhesti, jud. Iasi	S.C. SORIN CIULIN CONSTRUCT S.R.L.
sat Badicesti, com. Dolhesti, jud. Iasi	S.C. FLORINSTUDIO S.R.L.
sat Badicesti, com. Dolhesti, jud. Iasi	S.C. GOGOSICA BOLFOASA S.R.L.
sat Badicesti, com. Dolhesti, jud. Iasi	S.C. DROSU SERVICE S.R.L.
sat Badicesti, com. Dolhesti, jud. Iasi	S.C. CONFECTII DUMI S.R.L.
sat Badicesti, com. Dolhesti, jud. Iasi	S.C. GASPARG BRICHETE S.R.L.
sat Dolhesti, com. Dolhesti, jud. Iasi	S.C. EMIL IFRIM INVEST S.R.L.
sat Badicesti, com. Dolhesti, jud. Iasi	S.C. BRADI CLEAN S.R.L.
sat Badicesti, com. Dolhesti, jud. Iasi	S.C. IFTINCART S.R.L.
sat Badicesti, com. Dolhesti, jud. Iasi	S.C. GHEORGHE IORDACHE DESIGN S.R.L.
sat Badicesti, com. Dolhesti, jud. Iasi	S.C. IORDACHE FOTO S.R.L.
sat Badicesti, com. Dolhesti, jud. Iasi	S.C. METALIORDACHE S.R.L.
sat Pietris, com. Dolhesti, jud. Iasi	S.C. LINGURITA FERMECATA S.R.L.
sat Pietris, com. Dolhesti, jud. Iasi	S.C. MARIUS IORGA CONSTRUCT S.R.L.
sat Dolhesti, com. Dolhesti, jud. Iasi	S.C. ATELIER VASILE JUVERDEANU S.R.L.
sat Dolhesti, com. Dolhesti, jud. Iasi	S.C. CIPRIAN LUC TRAFIC S.R.L.
sat Pietris, com. Dolhesti, jud. Iasi	S.C. ADRIFUNERARE S.R.L.

sat Pietris, com. Dolhesti, jud. Iasi	S.C. LUCANFIER S.R.L.
sat Dolhesti, com. Dolhesti, jud. Iasi	S.C. MIHAELA SUPER-CLEAN S.R.L.
sat Bradicesti, com. Dolhesti, jud. Iasi	S.C. MIHAMARINTRANS S.R.L.
sat Dolhesti, com. Dolhesti, jud. Iasi	S.C. BETON SUPER CONSTRUCTII S.R.L.
sat Bradicesti, com. Dolhesti, jud. Iasi	S.C. NEGREI ALINA FOOD S.R.L.
sat Bradicesti, com. Dolhesti, jud. Iasi	S.C. TRUPA NEGREI S.R.L.
sat Bradicesti, com. Dolhesti, jud. Iasi	S.C. NEGREI BAND S.R.L.
sat Pietris, com. Dolhesti, jud. Iasi	S.C. POSDRIVER S.R.L.
sat Bradicesti, com. Dolhesti, jud. Iasi	S.C. RADURENT S.R.L.
sat Bradicesti, com. Dolhesti, jud. Iasi	S.C. RADUCIOITRANSP S.R.L.
sat Dolhesti, com. Dolhesti, jud. Iasi	S.C. SPANU EVENTS S.R.L.
sat Dolhesti, com. Dolhesti, jud. Iasi	S.C. SONOSPANU S.R.L.
sat Dolhesti, com. Dolhesti, jud. Iasi	S.C. SPANUTRUCK S.R.L.
sat Dolhesti, com. Dolhesti, jud. Iasi	S.C. VULCANOVASI S.R.L.
sat Pietris, com. Dolhesti, jud. Iasi	S.C. FANFARA PIETRIS S.R.L.
sat Pietris, com. Dolhesti, jud. Iasi	S.C. VISANTRANSPORT S.R.L.
sat Pietris, com. Dolhesti, jud. Iasi	S.C. VIZIRCONSTRUCT S.R.L.

sat Pietris, com. Dolhesti, jud. Iasi	S.C. VIZI FOOD S.R.L.
sat Bradicesti, com. Dolhesti, jud. Iasi	S.C. VOICU CATA CONSTRUCT S.R.L.

Tabel nr.4.8.2, Agenția economici din comuna Dolhești, sursa Primăria Comunei Dolhești

- **Industria**

Există de asemenea un potențial de dezvoltare a industriilor de valorificare a resurselor locale, respectiv industria alimentară (prelucrare carne, lapte, etc.). Chiar dacă cele enumerate mai sus par a nu avea legătură cu autoritățile locale, fiind de competența investitorilor privați, în fapt autoritățile pot sprijini dezvoltarea afacerilor prin identificarea potențialelor firme dornice să investească și acordarea unor facilități, cum ar fi teren, scutiri și reduceri de taxe, etc. Depinde de autorități dacă reusesc să atragă aceste unități economice. Atragerea investitorilor implica însă ca infrastructura de utilități să fie pusă la punct. Dezvoltarea industrială a comunei trebuie să se facă în funcție de resursele existente, iar autoritățile locale se pot implica în stimularea afacerilor:

- ❖ fixarea prin PUG a unei zone de intravilan destinată amplasamentelor industriale și asigurarea utilităților și a căilor de acces;
- ❖ dezvoltarea spiritului antreprenorial și oferirea de informații în domeniul afacerilor și al finanțării prin contactarea unor firme de consultanță.

- **Agricultură și creșterea animalelor. Silvicultură**

Agricultura este un sector de importanță majoră în România însă aceasta prezintă discrepanțe semnificative față de UE în materie de productivitate a sectorului agricol. Subdezvoltarea agriculturii din România este cauzată în principal de alocarea redusă de capital pentru investiții și exploatare.

Bogăția naturală a comunei este terenul arabil fertil propice pentru cultura plantelor de câmp și creșterea animalelor. Condițiile climaterice și de sol permit desfășurarea unei agriculturi care poate fi competitivă în condițiile unei mecanizări corespunzătoare.

Agricultura este supra-dimensionată, din punct de vedere al populației angajate. Unul din obiectivele principale ale strategiei naționale de ocupare a forței de muncă și ale politicilor

existente în domeniu a fost reducerea ocupării forței de muncă în agricultură. Migrarea în exterior a populației rurale tinere, alături de îmbătrânirea populației rurale, conduce la un declin al forței de muncă disponibile din spațiul rural.

Este evident că cea mai mare parte din populația aptă de muncă și care nu lucrează trăiește din creșterea animalelor, silvicultură și agricultură – activități de subzistență, ceea ce înseamnă o irosire de resurse. Autoritățile locale au datoria de a căuta investitori care să-și localizeze afacerile pe raza comunei, în condițiile în care există forța de muncă ieftină.

Activitatea agricolă suferă cele mai mari riscuri, prin dependența față de condițiile meteo. Capacitatea redusă a producătorilor agricoli de a interveni pentru a diminua impactul negativ al factorilor climatici, se datorează lipsei și insuficienței dotărilor pentru agricultură sisteme de irigații, lucrări antierozionale, îndiguiri. Astfel, conform MADR, neperformanța producției agricole anuale este generată în primul rând de dependența încă prea ridicată de condițiile meteorologice anuale deoarece sistemele de irigații sunt în mare parte degradate și nefuncționale, echiparea precară a fermelor cu tehnologii agricole învechite.

Pe raza comunei Dolhești există un număr de trei asociații agricole.

1. Societatea Agricolă “Viitorul” Dolhești

2. SC “Agriterenuri” S.A – sediul în București

3. S.C Agrotimea SRL

Tabel nr.4.8.3, Asociațiile agricole din comuna Dolhești, sursa Primăria Comunei Dolhești

În ceea ce privește structura fondului funciar al teritoriului Dolhești situația este următoarea:

Principalele categorii de folosință	Suprafața/ha
Arabil	1877
Viță de vie	71
Livezi	23
Pășune	332
Fânețe	215
TOTAL teren agricol	2518
Teren neagricol	3250
Suprafață totală	5768
Teren intravilan	360
Teren extravilan	5408

Tabel nr.4.8.4 Structura fondului funciar din comuna Dolhești, sursa Primăria Comunei Dolhești

4.9 Educație, cultură și artă în comuna Dolhești

În contextul actual se constată o creștere semnificativă a rolului ocupat de resursa umană în cadrul elaborării planurilor și strategiilor de dezvoltare economică. Aceasta este un factor decisiv în atragerea investitorilor și asigurarea dezvoltării economice, decizia de a investi într-o anumită zonă fiind de multe ori condiționată de calitatea, nivelul de instruire și specificul forței de muncă.

Motiv pentru care, una din preocupările principale ale autorităților comunei Dolhești trebuie să fie creșterea actului de instruire prin îmbunătățirea și menținerea unui nivel adecvat al infrastructurii școlare și al facilităților aferente educației.

Între anii 2017-2019 se observă următoarea fluctuație a elevilor:

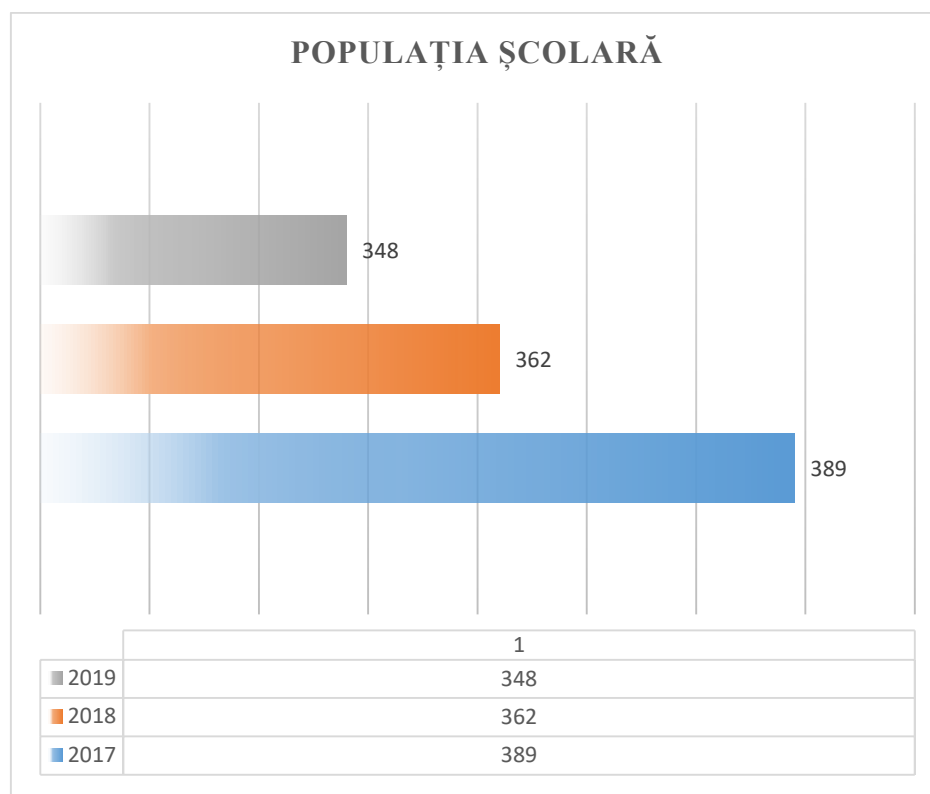


Figura nr.4.9.1, Populația școlară din comuna Dolhești, sursa INSSE

În prezent, conform datelor primite din partea primăriei există în localitatea Dolhești un număr de 350 de elevi.

Școli	Nr. Elevi	Vârsta
Școala Gimnazială Dolhești	142	4-14 ani
Școala Gimnazială Brădicești	66	4-14 ani
Școala Primară Brădicești	63	7-10 ani
Școala Primară Pietriș	79	4-10 ani

Tabl nr.4.9.1, Populația școlară din comuna Dolhești, sursa INSSE

În ceea ce privește personalul didactic, în anul 2021 sunt înregistrați pe teritoriul comunei un număr de 27 de cadre, cu 15 mai puține față de anul 2017.

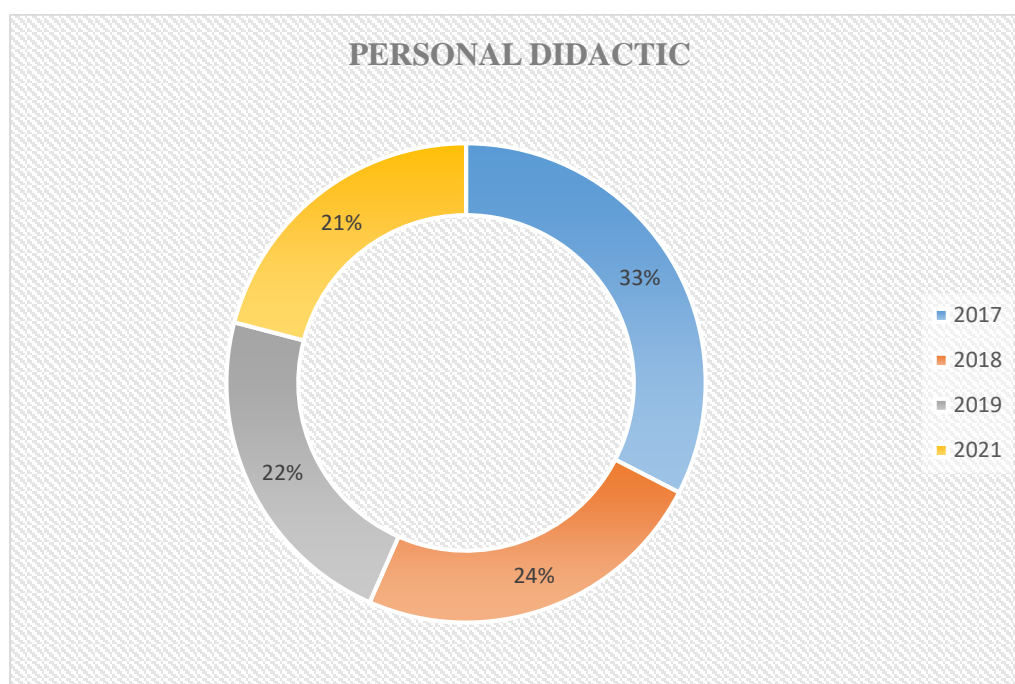


Figura nr.4.9.2, Personalul didactic din comuna Dolhești, sursa INSSE

Populația școlară reprezintă totalitatea copiilor din grădinițe și creșe, a elevilor și studenților cuprinși în procesul de instruire și educare dintr-un an școlar/universitar din cadrul educației formale, indiferent de formele de învățământ pe care le frecventează (de zi, seral, cu frecvență redusă și la distanță), programul de studii și de vârstă.

La nivel comunei Dolhești există două biblioteci, dintre care una comunală (Căminul cultural Dolhești) și una școlară (Școala Gimnazială Dolhești).

În anul 2019, s-a înregistrat un număr de 453 de cititori activi, cu 32 mai puțini față de anul 2018.

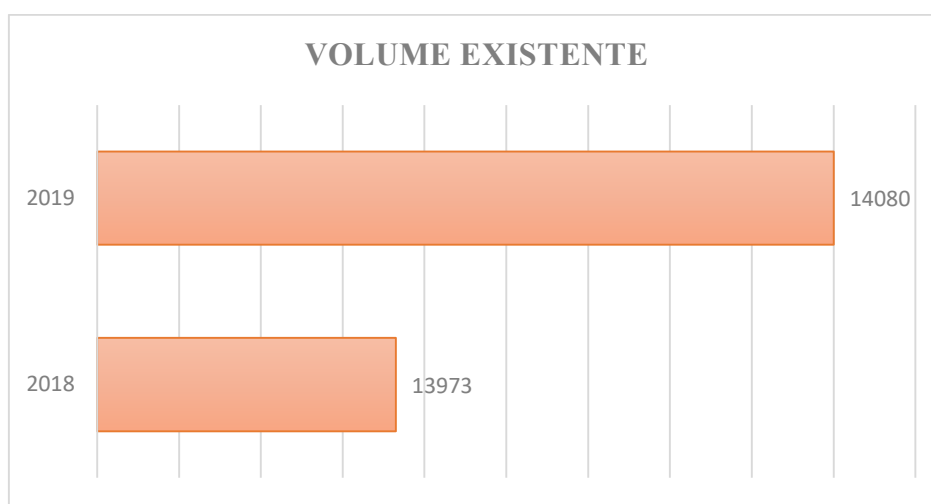


Figura nr.4.9.3, Volumele de cărți din comuna Dolhești, sursa INSSE

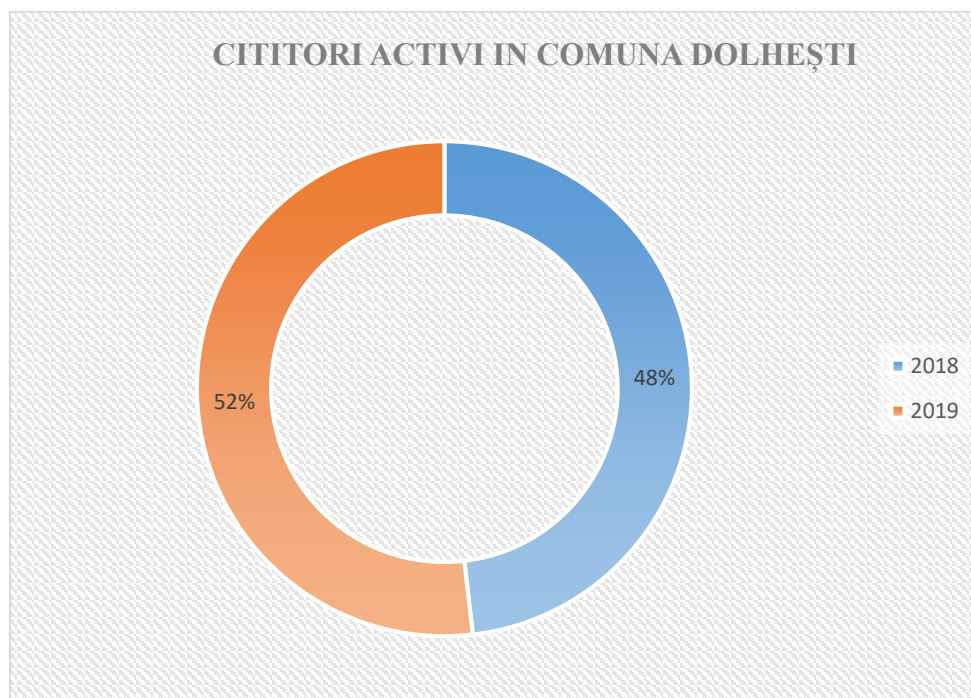


Figura nr.4.9.4, Cititorii active din comuna Dolhești, sursa INSSE

4.10 Sănătate și servicii medicale

Creșterea accesibilității la serviciile medicale presupune implementarea unor investiții majore în spațiul rural, care să răspundă problemelor de sănătate publică prioritare și nevoilor grupurilor vulnerabile. Prin urmare, creșterea finanțării serviciilor sanitare și un management mai eficient al resurselor existente reprezintă priorități ce trebuie implementate, având în vedere că dezvoltarea socială este de investirea în capitalul uman.”

Comuna Dolhești dispune de 1 farmacie, 1 dispensar uman, situat în centrul satului Dolhești, 1 cabinet situate în satul Brădicești și unul în satul Pietriș. Personalul medical al comunei Dolhești este format dintr-un medic și două asistente medicale.

În prezent, sistemul sanitar al comunei Dolhești este format dintr-un dispensar, care servește nevoilor locuitorilor din cele 3 sate. Sub acest aspect, se poate preciza că prin intermediul cadrelor medicale sunt oferite servicii de specialitate locuitorilor comunei Dolhești.

Este evident faptul că personalul medical din comună este insuficient, întrucât se constată faptul că un medic deservește un număr cca 2000 de locuitori. Această problemă se identifică și la nivel regional (la nivelul Regiunii Nord-Est se înregistrează o valoare de 18,3 medici/10.000 locuitori).

Cadrelor de specialitate efectuează triaje epidemiologice periodice la școlile din comună, în vederea prevenirii și tratării bolilor infecțioase și parazitare, des întâlnite în rândul copiilor. De asemenea, personalul medical se implică în educația sanitară a elevilor, efectuând vizite educative cu rol de preîntâmpinare a diverselor epidemii sau afecțiuni de sezon.

4.11 Asistență socială în comuna Dolhești

În România, sistemul de asistență socială încă se confruntă cu multe lipsuri și incoerențe, având o dezvoltare inegală mai ales în ceea ce privește mediul rural. Asistența socială cuprinde, în afară de plata prestațiilor sociale, acordarea de servicii adresate persoanelor vârstnice, persoanelor cu handicap, copiilor aflați în situații de dificultate, victimelor violenței în familie, altor categorii de persoane cu venituri mici. Una din cele mai des invocate probleme ale sistemului de asistență socială este prezența redusă a specialiștilor și, adesea, substituirea acestora cu angajați fără studii de specialitate. Deficitul de specialiști în mediul rural este dublat de numărul redus al personalului cu atribuții de asistență socială. Aproape 50% din consiliile locale au transferat atribuțiile de gestionare a beneficiilor de asistență socială unuia sau mai multor angajați, de regulă lucrătorului social, secretarului primăriei sau bibliotecarului.

Infrastructura de servicii sociale din comuna Dolhești constă într-un:

- ❖ Serviciul acreditat de asistență socială din cadrul primăriei;

În comuna Dolhești în anul 2020, s-au realizat 600 de anchete sociale. Există de asemenea, un singur asistent social.

În ceea ce privește numărul asistaților sociali acesta este de 134 de persoane. Numărul alocațiilor de sprijin este de 50. Se regăsesc un număr de 17 asistenți sociali și 8 indemnizații persoane cu handicap grav. Au fost distribuite de asemenea, un număr de 30 de tichete de grădiniță.

4.12 Infrastructura comunei Dolhești

Zonele rurale din România prezintă o deosebită importanță din punct de vedere economic, social și din punct de vedere al dimensiunii, diversității, resurselor naturale și umane pe care le dețin.

Infrastructura și serviciile de bază neadecvate constituie principalul element care menține decalajul accentuat dintre zonele rurale și zonele urbane din România și care, cu atât mai mult, reprezintă o piedică în calea egalității de șanse și a dezvoltării socio-economice a zonelor rurale. Așadar, infrastructura joacă un rol important în dezvoltarea locală, fiind necesară îndreptarea atenției către acțiuni de modernizare și de creștere a accesibilității populației la aceasta. Regiunea Nord-Est face parte din zonele cu un grad scăzut de modernizare a infrastructurii, acest lucru având implicații directe și asupra comunei Dolhești.

- **Infrastructura rutieră**

În zonele rurale, cum este și în cazul comunei Dolhești, drumurile locale dețin un rol cheie în asigurarea accesului la rutele de comunicare naționale și, prin urmare, la principalele centre economice, sociale și culturale ale județului și obiective de interes general.

Între infrastructura de transport a unei regiuni și dezvoltarea sa economică există o influență reciprocă, starea necorespunzătoare a infrastructurii provocând un regres al dezvoltării locale din punct de vedere economic și nu numai.

Pe teritoriul comunei Dolhești nu sunt drumuri naționale, legătura cu DN 24 Iași – Vaslui realizându-se pe ruta DJ 244 D Dolhești – Coropcenii.

Rețeaua de transport de drumuri clasificate de pe teritoriul administrativ Dolhești se compune din următoarele drumuri:

- ❖ DJ 244 D, Dolhești-Coropcenii străbate teritoriul administrativ de la nord la sud și face legătura între centrul comunei și DN 24.
- ❖ DJ 244 F – deservește satul Dolhești și face legătura între acesta și satul Pietriș.
- ❖ DC 69 A – deservește satul Dolhești și face legătura între acesta și satul Brădicești.

Pe lângă aceste drumuri clasate există o serie de drumuri sătești ce fac legătura între centrul de comună și satele aparținătoare sau între acestea și satele comunelor vecine.

Transportul în comun este asigurat de o cursă de autobuz cu plecare din Dolhești, în fiecare zi, pe ruta Iași –Coropcenii- Dolhești.

În ceea ce privește transportul feroviar, cele mai apropiate stații de CFR sunt cea de la Iași, la distanța de 50 de km și cea de la Vaslui la 30 km.

V ANALIZA SWOT



5.1 Analiza SWOT globală pentru Comuna DOLHEȘTI

Puncte tari	Puncte slabe
<ul style="list-style-type: none"> ➤ - Ha suprafața comunei; ➤ Existența a importante resurse naturale pe raza comunei (332 ha pășune, 215 ha fânețe, 71 ha vii, 23 ha livezi, condiții favorabile agriculturii, condiții bune de creștere a animalelor); ➤ Forța de muncă a comunei este mică; ➤ Grad de poluare redus datorită inexistenței agenților economici poluatori (cu excepția poluării rezultate în urma activităților gospodărești și a creșterii animalelor); ➤ Comuna este racordată la energie electrică; ➤ Rețea de canalizare introdusă pe o suprafață de km de rețea care aparțin primăriei; ➤ Acces la rețeaua de telefonie fixă, telefonie mobile și internet; ➤ Zona favorabilă activităților economice, inclusiv a celor de tip industrial; ➤ Apropierea de alte localități poate duce la proiecte comune de infrastructură (utilități) cu o reducere semnificativă a costurilor; ➤ Intervenția omului în mediul înconjurător este redusă; ➤ Accesarea fondurilor cu finanțare europeană, destinate satelor; 	<ul style="list-style-type: none"> ➤ Turism nevalorificat; ➤ Dotare nesatisfăcătoare în domeniul asistenței sociale; ➤ Populația este îmbătrânită și a migrat semnificativ spre alte zone; ➤ Condițiile de locuit nu corespund standardelor; ➤ Resursele financiare scăzute la dispoziția Primăriei; ➤ Insuficienta dezvoltare a activităților economice și industriale derulate de locuitorii comunei; ➤ Insuficiența serviciilor pentru populație; ➤ Inexistența unor actori locali;
Oportunități	Riscuri
<ul style="list-style-type: none"> ➤ Fiind membru al UE, România are oportunități de dezvoltare echilibrată a regiunilor; ➤ Potențial de creștere a activității economice datorită resurselor naturale; ➤ Existența unor potențiale surse de finanțare externe prin intermediul unor fonduri diverse; 	<ul style="list-style-type: none"> ➤ Necesitatea investițiilor financiare mari în agricultură, creșterea animalelor, turism, industrie; ➤ Continuarea plecării populației tinere către alte zone;

<ul style="list-style-type: none"> ➤ Posibilități de atragere a investitorilor datorită existenței forței de muncă pe plan local; ➤ Mediul geografic permite dezvoltarea anumitor ramuri economice (industrie, turism); ➤ Posibilitatea accesării pieței europene; 	<ul style="list-style-type: none"> ➤ Posibilități reduse de a accesa finanțări nerambursabile datorită insuficienței personalului calificat în domeniu; ➤ Imposibilitatea de a accesa finanțări nerambursabile de anvergură pentru dezvoltarea comunei datorită imposibilității asigurării cofinanțării;
-----------------------------------------------------------------------------------------------------------------------------------------------------------------------------------------------------------------------------------------------------------------------------------------------------	----------------------------------------------------------------------------------------------------------------------------------------------------------------------------------------------------------------------------------------------------------------------------------------------------------------------------------

Tabel nr.5.1 Analiza SWOT globală comuna Dolhești, prelucrare proprie

5.2 ANALIZA SWOT pe domenii prioritare a comunei Dolhești

5.2.1 Cultură tradiții și artă

Puncte tari	Puncte slabe
<ul style="list-style-type: none">➤ Existența a 1 cămin cultural;➤ 1 bibliotecă comunală dotată corespunzător;➤ 1 Bibliotecă școlare dotate corespunzător;➤ Biserici ortodoxe cu stiluri arhitecturale deosebite;➤ Monumentul eroilor din Războiul de Independență;➤ Păstrarea datinilor și obiceiurilor tradiționale cu ocazia marilor sărbători de peste ani.	<ul style="list-style-type: none">➤ Lipsa unui punct de informare în cadrul CC;➤ Lipsa muzeelor sau teatrelor în localitate;➤ Fondurile nu sunt suficiente pentru a acoperi necesitățile culturale;➤ Inuficiența personalului calificat capabil să elaboreze proiecte/programe pentru accesarea de fonduri nerambursabile în domeniul culturii și artei;
Oportunități	Riscuri
<ul style="list-style-type: none">➤ Finanțări guvernamentale pentru cultură și artă;➤ Există spații pentru activități culturale;➤ Valorificare potențialului economic al activităților tradiționale;➤ Existența potențialului de reactivare a valorilor de cultură și artă populară;➤ Potențial pentru crearea unui brand tradițional;	<ul style="list-style-type: none">➤ Persoanele cu grad de școlarizare ridicat părăsesc localitatea;➤ Modernismul influențează modul de viață al populației;➤ Evoluția tehnologică poate altera activitățile cu specific local;➤ talentele locale atrase de centrele culturale consacrate;➤ dirijarea fondurilor locale spre alte priorități;➤ discrepanțele existente între nevoile culturale și interesele comunității;

Tabel nr.5.2.1 Cultură, tradiții și artă – comuna Dolhești, prelucrare proprie

5.2.2 Asistența socială

Puncte tari	Puncte slabe
<ul style="list-style-type: none"> ➤ Serviciul acreditat de asistență socială din cadrul primăriei; ➤ Existența a unui asistent sociali; ➤ Existența a 600 de anchete sociale; ➤ Număr de 134 de ajutoare sociale, printre care și 50 de alocații de sprijin sunt distribuite prin intermediul serviciului; ➤ Existența programelor legale de ajutoare sociale; ➤ Existența unor spații care pot fi reabilitate și transformate în spații sociale; ➤ Căminele culturale sunt soluția pentru găzduirea activităților sociale, activități care pot aduce și fonduri pentru reabilitarea clădirilor; ➤ Acces direct la informații privind formele de ajutor de stat datorită liniilor de comunicații existente; 	<ul style="list-style-type: none"> ➤ Insuficiența personalului calificat în servicii sociale; ➤ Absența actorilor locali capabili să presteze sau să preia servicii sociale; ➤ Lipsa programelor pentru susținerea și încurajarea reîntegrării active pe piața muncii; ➤ Fonduri reduse la nivel local pentru servicii sociale; ➤ Dotarea materială în domeniu este veche și insuficientă; ➤ Existența unor categorii numeroase de persoane aflate în situații de risc; ➤ Lipsa de spații adecvate; ➤ Lipsa unor centre sociale; ➤ Neattractivitatea mediului rural pentru specialiștii în domeniu;
Oportunități	Riscuri
<ul style="list-style-type: none"> ➤ Posibilitatea ca infrastructura existentă să servească ca spații pentru furnizarea de servicii sociale în urma reabilitării și modernizărilor absolut necesare; ➤ Existența de spații excedentare la nivel de comună; ➤ Existența politicilor sociale de susținere din partea UE; 	<ul style="list-style-type: none"> ➤ Neîndeplinirea standardelor în domeniul asistenței sociale; ➤ Interpretarea greșită a scopului serviciilor de asistență socială; ➤ Insuficiența fondurilor locale pentru activități sociale; ➤ Absența fondurilor pentru cofinanțarea proiectelor sociale potențiale a fi finanțate cu fonduri UE;

Tabel nr.5.2.2 Asistența socială – comuna Dolhești, prelucrare proprie

5.2.3 Sănătate

Puncte tari	Puncte slabe
<ul style="list-style-type: none"> ➤ Existența a unui dispensar, 1 cabinet Brădicești, 1 cabinet Pietriș; ➤ Existența personalului calificat pentru furnizarea de servicii în domeniul sănătății – 1 medic și 2 asistente; ➤ Acces direct la informații datorită liniilor de comunicații existente; 	<ul style="list-style-type: none"> ➤ Infrastructura de sănătate nu acoperă necesitățile populației la nivelul întregii comune; ➤ Neattractivitatea mediului rural pentru specialiștii în domeniu; ➤ Costuri ridicate pentru serviciile medicale; ➤ Lipsa unui program de monitorizare și control a factorilor de risc pentru sănătatea populației locale; ➤ Indiferența populației față de adoptarea unui mod de viață sănătos; ➤ Fonduri insuficiente pentru acoperirea nevoilor medicale ale populației;
Oportunități	Riscuri
<ul style="list-style-type: none"> ➤ Posibilitatea modernizării și dotării la standardele UE a infrastructurii de sănătate; ➤ Informarea și conștientizarea populației cu privire la adoptarea unui mod de viață sănătos, promovarea principiilor naturiste; 	<ul style="list-style-type: none"> ➤ Neîndeplinirea standardelor în domeniul sănătății; ➤ Folosirea inefficientă a dotărilor; ➤ Slaba capacitate de absorbție a fondurilor existente la nivel de guvern sau a fondurilor UE datorită absenței și a consultanței în domeniu;

Tabel nr.5.2.3, Sănătate - comuna Dolhești, prelucrare proprie

5.2.4 Condiții de locuit

Puncte tari	Puncte slabe
<ul style="list-style-type: none"> ➤ Accesul populației la informații privind codul construcțiilor și exigențele condițiilor de locuit; ➤ Acces la telefonie mobilă, fixă, TV ➤ Existența unui bloc de locuințe de serviciu în comuna Dolhești; 	<ul style="list-style-type: none"> ➤ Condițiile de locuit neadaptate încă la exigențele actuale; ➤ Locuitorii nu dispun de fondurile necesare pentru aplicarea noilor standard și utilizarea facilităților actuale de locuit; ➤ Decalaje mari între diversele categorii sociale; ➤ Insuficienta promovare a politicilor de urbanism; ➤ Lipsa spațiilor de tip ANL care să ofere condițiile necesare pentru atragerea și menținerea personalului calificat în comună; ➤ Insuficiența dotărilor IT în contextual evoluției tehnologice actuale;
Oportunități	Riscuri
<ul style="list-style-type: none"> ➤ Posibilitatea creșterii standardului de viață prin îmbunătățirea condițiilor de locuit; ➤ Existența materialelor și tehnologiilor noi pentru construcții; ➤ Oportunități de finanțare prin fonduri guvernamentale privind investiții imobiliare; 	<ul style="list-style-type: none"> ➤ Renunțarea la arhitectura tradițională; ➤ Utilizarea neadecvată și ineficientă a materialelor modern de construcție; ➤ Lipsa experienței în gestionarea fondurilor pentru construcții;

Tabel nr.5.2.4 Condiții de locuit – comuna Dolhești, prelucrare proprie

5.2.6 Agricultură și creșterea animalelor

Puncte tari	Puncte slabe
<ul style="list-style-type: none"> ➤ Bogăția naturală a comunei propice pentru agricultura, creșterea animalelor și cultura plantelor de câmp: suprafață (intravilan 360 ha și 5408 ha extravilan); ➤ Existența a 332 ha pășune, 215 ha fânețe, 71 ha vii; ➤ Existența proprietarilor de efective de animale (de bovine, de porcine, de ovine, de păsări, caprine, cabaline); ➤ Existența de asociații agricole ; ➤ Existența condițiilor climaterice și de sol favorabile unei agriculturi care poate fi competitivă în condițiile în condițiile unei mecanizări corespunzătoare; ➤ Existența condițiilor prielnice pentru înființarea de ferme de ovine, caprine, bovine și fabrici de nutrețuri combinate; ➤ Existența potențialului de prelucrare primară și avansată a produselor agricole și animale; 	<ul style="list-style-type: none"> ➤ Competitivitatea scăzută a produselor agroalimentare; ➤ Gradul scăzut de mecanizare a agriculturii și implicit productivitate scăzută; ➤ Investiții reduse în agricultură; ➤ Abandonul unor suprafețe agricole, în special al pășunilor; ➤ Inexistența unui sistem centralizat de desfacere a produselor agricole; ➤ Forța de muncă îmbătrânită pentru agricultură; ➤ Lipsa specialiștilor în agricultură și zootehnie;
Oportunități	Riscuri
<ul style="list-style-type: none"> ➤ Existența unor fonduri de la guvern pentru dezvoltarea rurală; ➤ Posibilitatea obținerii de credite pentru agricultură și zootehnie; ➤ Condiții favorabile pentru creșterea animalelor și implicit creșterea veniturilor populației din activități zootehnice; ➤ Acces la tehnologii modern performante; ➤ Condiții favorabile pentru dezvoltarea unei agriculturi competitive; ➤ Crearea de noi locuri de muncă; ➤ Existența unor asociații profesionale pentru sprijinirea producătorilor în agricultură; 	<ul style="list-style-type: none"> ➤ Degradarea calității solurilor/suprafețelor agricole; ➤ Utilizarea incorectă a tehnologiilor modern; ➤ Condiții climaterice și de mediu nefavorabile (ploi, inundații, etc.); ➤ Capacitatea scăzută a populației de a investi în agricultură și zootehnie; ➤ Lipsa informării cu privire la normele europene pentru agricultură și fondurile disponibile în domeniu; ➤ Cadrul legislative instabil;

Tabel nr.5.2.6 Agricultură și creșterea animalelor - comuna Dolhești, prelucrare proprie

5.2.7 Silvicultura

Puncte tari	Puncte slabe
<ul style="list-style-type: none"> ➤ Lucrări de împădurire; ➤ Existența întreprinzătorilor privați care au ca obiect de activitate prelucrarea lemnului; ➤ Existența potențialului de prelucrare primară și avansată; 	<ul style="list-style-type: none"> ➤ Exploatările silvice necesită investiții însemnate; ➤ Lipsa instruirii și sprijinului consultative pentru proprietarii de păduri private; ➤ Lucrări de împădurire insuficiente; ➤ Slaba dezvoltare a infrastructurii de drumuri agricole și forestiere; ➤ Lipsa proiectelor de finanțare în domeniul silviculturii;
Oportunități	Riscuri
<ul style="list-style-type: none"> ➤ Existența politicilor naționale de împădurire; ➤ Posibilitatea obținerii de credite pentru silvicultură; ➤ Posibilitatea refacerii echilibrului ecologic; 	<ul style="list-style-type: none"> ➤ Tendința exploatării iraționale a fondului forestier; ➤ Lipsa informării cu privire la normele europene și fondurile disponibile în domeniu; ➤ Cadru legislative instabil;

Tabel nr.5.2.7, Silvicultura comuna Dolhești, prelucrare proprie

5.2.8 Industrie

Puncte tari	Puncte slabe
<ul style="list-style-type: none"> ➤ Existența agenților economici (cca. 50); ➤ Asociații agricole; ➤ Forța de muncă calificată și ieftină; ➤ Prezența resurselor naturale impulsionează dezvoltarea activităților industriale; ➤ Cadrul natural propice pentru dezvoltarea unor activități industriale competitive; 	<ul style="list-style-type: none"> ➤ Inexistența serviciilor de sprijin și consultanță pentru afaceri; ➤ Parteneriatul public-privat este slab dezvoltat; ➤ Lipsa informației în domeniul (oportunități de finanțare, juridic, etc); ➤ Nesiguranța mediului de afaceri; ➤ Alinierea la normle europene implică costuri suplimentare și va conduce spre faliment; ➤ Promovare insuficientă a potențialului zonei;
Oportunități	Riscuri
<ul style="list-style-type: none"> ➤ Posibilitatea atragerii de investitori datorită forței de muncă ieftine; ➤ Posibilitatea dezvoltării mediului de afaceri; ➤ Crearea de locuri de muncă și creșterea gradului de ocupare în activități non-agricole; 	<ul style="list-style-type: none"> ➤ Infrastructura fizică insuficient dezvoltată; ➤ Activitățile industriale pot produce efecte negative asupra mediului și populației; ➤ Slaba competitivitate a activităților industriale locale; ➤ Inexistența la populație a fondurilor minime pentru dezvoltarea de activități industriale; ➤ Pregătire managerială redusă;

Tablă nr.5.2.8, Industrie – comuna Dolhești, prelucrare proprie

5.2.8 Comerț

Puncte tari	Puncte slabe
<ul style="list-style-type: none"> ➤ Existența agenților economici în domeniul comerț și alimentație publică; ➤ Piața de consum în dezvoltare; ➤ Caadrul socio-economic permite diversificarea activităților economice comerciale; 	<ul style="list-style-type: none"> ➤ Inexistența serviciilor de sprijin și consultanță pentru afaceri; ➤ Relativa izolare geografică față de orașele mari și starea precară a drumurilor; ➤ Nesiguranța mediului de afaceri; ➤ Alinierea la normle europene implică costuri suplimentare și va conduce spre faliment; ➤ Promovare insuficientă a potențialului zonei;
Oportunități	Riscuri
<ul style="list-style-type: none"> ➤ Creșterea calității produselor comercializate în contextual creșterii nivelului de trai; ➤ Aplicarea tehnologiilor noi, moderne în activitățile comerciale; ➤ Dezvoltarea pieței de produse ecologice; ➤ Posibilitatea dezvoltării mediului de afaceri; 	<ul style="list-style-type: none"> ➤ Slaba competitivitate a agenților economici locali; ➤ Inexistența la populație a fondurilor minime pentru demararea unor afaceri; ➤ Pregătire managerială redusă; ➤ Dese modificări legislative în domeniul fiscal; ➤ Acces redus la credite; ➤ Neatractivitat economică a zonei datorită izolării și a infrastructurii precare;

Tabel nr.5.2.8 Comerț - comuna Dolhești, prelucrare proprie

5.2.9 Servicii

Puncte tari	Puncte slabe
<ul style="list-style-type: none"> ➤ Existența unor servicii pentru populație (poștă, TV, net, telefonie fixă și mobilă, servicii medicale, servicii de alimentație, servicii de gospodărire comunală, etc.); ➤ Personal calificat pentru serviciile prestate; ➤ Existența cererii de servicii pentru populație; ➤ Cadrul socio-economic permite diversificarea activităților economice individuale; 	<ul style="list-style-type: none"> ➤ Structura populației pe grupe de vârstă dezechilibrată-populație îmbătrânită ➤ Insuficiența serviciilor oferite populației ➤ Inexistența serviciilor de consultanță pentru afaceri ➤ Parteneriatul public-privat este slab dezvoltat ➤ Lipsa informației în domeniu ➤ Lipsa programelor de formare în domeniul serviciilor ➤ Venituri reduse din servicii
Oportunități	Riscuri
<ul style="list-style-type: none"> ➤ Posibilitatea dezvoltării și creșterii calității serviciilor prestate către populație; ➤ Posibilitatea diversificării ariei de servicii pentru populație; ➤ Folosirea tehnologiilor noi, modern în prestarea serviciilor; ➤ Existența politicilor de dezvoltare a serviciilor în mediul rural; ➤ Posibilitatea dezvoltării mediului de afaceri; ➤ Creșterea gradului de ocupare și a valorii economice a localității; 	<ul style="list-style-type: none"> ➤ Accesibilitatea redusă a populației la serviciile oferite ➤ Infrastructura fizică insuficient dezvoltată ➤ Slaba competitivitate a prestatorilor de servicii locali ➤ Pregătire managerială redusă ➤ Dese modificări legislative în domeniul fiscal ➤ Acces redus la credite ➤ Neattractivitatea economică a zonei datorită izolării și a infrastructurii precare

Tabel nr.5.2.9, Servicii, comuna Dolhești, prelucrare proprie

5.2.10 Turism

Puncte tari	Puncte slabe
<ul style="list-style-type: none"> ➤ Cadrul legislativ favorabil (peisaje cu specific); ➤ Potențial pentru agroturism; ➤ Tradiții și obiceiuri populare; 	<ul style="list-style-type: none"> ➤ Fonduri reduse pentru investiții în turism; ➤ Lipsa promovării turistice a zonei; ➤ Exigențele impuse de cadrul legislative în vigoare; ➤ Exigențele ascedente ale clienților; ➤ Lipsa accesării fondurilor pentru turism;
Oportunități	Riscuri
<ul style="list-style-type: none"> ➤ Investiții în derulare pentru modernizarea infrastructurii; ➤ Posibilitatea valorificării potențialului de dezvoltare a turismului; ➤ Posibilitatea dezvoltării turismului ecologic; ➤ Crearea de locuri de muncă; 	<ul style="list-style-type: none"> ➤ Pierderea specificului tradițional al zonei;

Tabel nr.5.2.10, Turism – comuna Dolhești, prelucrare proprie

5.2.11 Infrastructură rutieră

Puncte tari	Puncte slabe
<ul style="list-style-type: none"> ➤ Rețea internă proprie de drumuri (comunale, sătești, forestiere, ulițe); ➤ Existența a de trotuare asflatare în comuna; ➤ Existența a stații de transport în comună, amenajate cu refugii pentru călători; ➤ Transportul de tranzit este asigurat de unități de transport publice și private atât locale cât și din 	<ul style="list-style-type: none"> ➤ Inexistența unor căi de acces către anumite zone; ➤ Modernizarea redusă a drumurilor de importanță locală; ➤ Distanța mare față de centrele urbane; ➤ Lipsa personalului propriu pentru întreținerea rețelei de drumuri locale; ➤ Insuficiența podețelor /puțurilor de apă care străbat comuna; ➤ Fonduri locale insuficiente;
Oportunități	Riscuri
<ul style="list-style-type: none"> ➤ Creșterea calității vieții populației locale; ➤ Posibilitatea utilizării tehnologiilor noi pentru modernizarea infrastructurii de drumuri; ➤ Existența unor fonduri de la guvern pentru modernizarea infrastructurii rurale; ➤ Posibilitatea de a apela la specialiști și firme din Piatra Neamț, Târgu Neamț, Bicaș în domeniul dezvoltării infrastructurii; ➤ Existența fondurilor; ➤ Posibilitatea creării unor firme de transport locale; ➤ Posibilitatea obținerii de credite pentru infrastructură; 	<ul style="list-style-type: none"> ➤ Capacitate scăzută a autorităților locale de a finanța investiții mari în infrastructură; ➤ Posibilități reduse de a asigura cofinanțarea la potențiale proiecte mari de infrastructură; ➤ Insuficienta colaborare cu unități administrative teritoriale învecinate pentru promovarea unor proiecte de interes regional;

Tabel nr.5.2.10, Infrastructură rutieră – comuna Dolhești, prelucrare proprie

5.2.12 Tehnico edilitar

Puncte tari	Puncte slabe
<ul style="list-style-type: none"> ➤ Apropierea geografică de alte localități și posibilitatea construirii rețelei de utilități comune; 	<ul style="list-style-type: none"> ➤ Necesitatea extinderii rețelei de alimentare cu apă potabilă și a rețelei de canalizare; ➤ O mare parte din locuitorii comunei nu renunță la sursele tradiționale de apă;
Oportunități	Riscuri
<ul style="list-style-type: none"> ➤ Creșterea calității vieții locuitorilor comunei; ➤ Posibilitatea reducerii dezechilibrelor ecologice cauzate de lipsa canalizării; ➤ Existența fondurilor; ➤ Posibilitatea obținerii de credite pentru infrastructură; ➤ Posibilitatea de a apela la specialiști și firme din Piatra Neamț, Târgu Neamț, în domeniul dezvoltării infrastructurii; 	<ul style="list-style-type: none"> ➤ Capacitate scăzută a autorităților locale de a finanța investiții mari în infrastructură; ➤ Posibilități reduse de a asigura cofinanțarea la potențiale proiecte mari de infrastructură; ➤ Insuficienta colaborare cu unități administrative teritoriale învecinate pentru promovarea unor proiecte de interes regional; ➤ Capacitatea scăzută a populației de a prelua costuri specific de utilizare și întreținere a infrastructurii;

Tabel nr.5.2.12, Tehnico edilitar - comuna Dolhești, prelucrare proprie

5.2.13 Energetică

Puncte tari	Puncte slabe
<ul style="list-style-type: none"> ➤ Existența rețelei de energie electrică la nivelul întregii comune; ➤ Consumul casnic de energie se situează la un nivel mediu; ➤ Existența unor resurse energetice la nivelul comunei (potențial panouri fotovoltaice); 	<ul style="list-style-type: none"> ➤ Rețea electrică veche care cauzează întreruperi în furnizarea energiei electrice; ➤ Necesitatea extinderii rețelei de iluminat public pentru noile investiții;
Oportunități	Riscuri
<ul style="list-style-type: none"> ➤ Posibilitatea creării de panouri fotovoltaice; ➤ Creșterea nivelului de trai și a gradului de civilizație; ➤ Disponibilitatea tehnologiilor modern de valorificare a resurselor energetice; 	<ul style="list-style-type: none"> ➤ Capacitatea scăzută a autorităților locale de a finanța investiții mari în energie; ➤ Posibilități reduse de a asigura cofinanțarea la potențiale proiecte mari în domeniu; ➤ Insuficienta colaborare cu unități administrative teritoriale învecinate pentru promovarea unor proiecte de interes regional; ➤ Capacitate scăzută a populației de a prelua costuri specific de utilizare și întreținere a infrastructurii; ➤ Nerespectarea standardelor de siguranță și protecție; ➤ Aplicarea neadecvată și inconsecventă a politicilor energetice;

Tabel nr.5.2.13, Energetic – comuna Dolhești, prelucrare proprie

5.2.14 Mediul înconjurător

Puncte tari	Puncte slabe
<ul style="list-style-type: none"> ➤ locuitorii comunei nu sunt supuși la poluare excesivă; ➤ utilizarea la scară redusă a pesticidelor și îngrășămintelor chimice în agricultură; ➤ utilizarea îngrășământului natural în agricultură; ➤ relativa depărtare de platformele industriale poluante; ➤ existența personalului medical specializat care deservește dispensarul din comuna; ➤ monitorizarea expunerii la riscuri de îmbolnăvire de către DSP; ➤ informarea populației cu privire la riscurile de îmbolnăvire; ➤ existența resurselor naturale locale); ➤ Poluarea redusă a aerului; ➤ Existența terenului disponibil pentru amenajarea de spații verzi și de agrement; ➤ Efectuarea de lucrări de regularizare a cursurilor de apă cu probleme și de stabilizare a terenurilor inundabile; 	<ul style="list-style-type: none"> ➤ inexistența unui sistem de monitorizare al poluării apei și solului; ➤ indiferența populației față de riscurile de îmbolnăvire; ➤ posibilități financiare reduse ale populației pentru îngrijirea adecvată a sănătății; ➤ populația rurală nu este informată suficient; ➤ pânza freatică este foarte aproape de suprafața solului, ceea ce înlesnește poluarea apei prin intermediul activităților gospodărești; ➤ insuficiența rețelei de canalizare conduce la poluarea apelor de suprafață și a celor subterane; ➤ dejecțiile animale afectează calitatea mediului; ➤ indiferența față de efectele poluante a unor activități; ➤ preocuparea redusă pentru protecția mediului;
Oportunități	Riscuri
<ul style="list-style-type: none"> ➤ Îmbunătățirea stării de sănătate a populației locale; ➤ Dezvoltarea durabilă a localității; ➤ Dotarea cu echipamente medicale noi, performante; ➤ Abordarea tehnologiilor noi de valorificare a resurselor naturale locale; ➤ existența unor programe cu finanțare internațională orientate direct spre protecția mediului și a naturii; 	<ul style="list-style-type: none"> ➤ Rezistența față de schimbarea modului de viață; ➤ Fenomene de aciditate a terenului, eroziune; ➤ Existența unor zone predispuse la dezastre naturale; ➤ Supraexploatarea resurselor naturale; ➤ Insuficiența fondurilor destinate protecției mediului;

<ul style="list-style-type: none"> ➤ creșterea interesului autorității locale în promovarea de parteneriate pentru protecția mediului; ➤ posibilitatea dezvoltării de colaborări în domeniul protecției mediului; 	<ul style="list-style-type: none"> ➤ Depozitarea necontrolată a deșeurilor de către populație;
-------------------------------------------------------------------------------------------------------------------------------------------------------------------------------------------------------------------------------------------	---------------------------------------------------------------------------------------------------------------

Tabel nr.5.2.14, Mediul înconjurător – comuna Dolhești, prelucrare proprie


5.2.15 Aparatul administrativ

Puncte tari	Puncte slabe
<ul style="list-style-type: none"> ➤ Existența infrastructurii fizice pentru desfășurarea activităților administrative– sediu propriu; ➤ Implicarea activă a conducerii în procesul de reformă a administrației; ➤ Existența unor proceduri organizaționale care facilitează desfășurarea raporturilor de muncă în instituție și asigură un flux informațional și al documentelor adecvat; ➤ Actualizarea periodică a organigramei instituției; ➤ Aplicarea unui management financiar riguros bazat pe utilizarea rațională și eficientă a bugetului/fondurilor disponibile; ➤ Dotare cu echipamente IT; ➤ Dotări tehnice specifice; ➤ Existența personalului propriu care poate constitui nucleul pentru dezvoltarea de programe; 	<ul style="list-style-type: none"> ➤ Salariile reduse și posibilitățile reduse de motivare financiară îndepărtează oamenii pregătiți de domeniul administrației; ➤ Imposibilitatea promovării salariaților în cadrul instituției; ➤ Personal insuficient și alocarea de sarcini suplimentare care depășesc fișa postului; ➤ Lipsa unor metodologii de raportare și evaluare lunară a activității desfășurate; ➤ Baza materială precară; ➤ Patrimoniu restrâns care nu permite desfășurarea de activități; ➤ Lipsa parteneriatelor public-privat; ➤ Resurse financiare insuficiente pentru modernizarea și dezvoltarea Primăriei; ➤ Constrângerile financiare restrâng domeniile de intervenție;
Oportunități	Riscuri
<ul style="list-style-type: none"> ➤ Oportunități de modernizare a administrației; 	<ul style="list-style-type: none"> ➤ Fluctuații de personal; ➤ Ciclurile electorale perturbă uneori funcționarea administrației locale; ➤ Absența resurselor financiare; ➤ Inexistența parteneriatelor pentru dezvoltarea de programe; ➤ Imposibilitatea stimulării potențialilor parteneri; ➤ Absența de personal calificat; ➤ Cadrul legislativ instabil.

Tabel nr.5.2.15 Administrație publică – comuna Dolhești, prelucrare proprie



6 COORDONARE, IMPLEMENTARE, MONITORIZARE ȘI EVALUARE



Coordonarea implementării Strategiei de Dezvoltare Locală a Comunei Dolhești, 2021-2027, Județul Iași, va fi asumată și asigurată de Consiliul Local al comunei Dolhești, prin intermediul structurilor existente a funcționarilor publici specializați, desemnați în acest sens.

Responsabilitatile de coordonare a Strategiei de dezvoltare locală vizează:

- ❖ Asigurarea unui circuit informațional adecvat privind implementarea Strategiei;
- ❖ Desfășurarea unui management coerent al riscurilor ce intervin în implementarea Strategiei;
- ❖ Asigurarea resurselor tehnice și administrative necesare bunei implementări a Strategiei;
- ❖ Coordonarea și gestionarea personalului/ echipei responsabile de activitățile care conduc la implementarea Strategiei;
- ❖ Asigurarea unui management eficient și corect în implementarea strategiei, inclusiv a gestionării financiare corecte a fondurilor alocate implementării acțiunilor asumate;
- ❖ Monitorizarea stadiului de implementare a strategiei și stabilirea eventualelor revizuiți periodice;
- ❖ Raportarea activităților de implementare și de revizuire periodică.

Implementarea Strategiei de Dezvoltare Locală a Comunei Dolhești, 2021-2027, Județul Iași, depinde de capacitatea administrației locale de a atrage fondurile europene și naționale în exercițiul bugetar 2021-2027, pentru a putea fi finanțate acțiunile și proiectele selectate. Absorbția acestor fonduri depinde, pe de o parte, de eligibilitatea acțiunilor, iar pe de altă parte, de capacitatea instituțională a administrației locale de a iniția proiecte, dar și de a lucra în parteneriat cu mediul de afaceri și societatea civilă, pentru atingerea obiectivelor strategice.

Strategia de Dezvoltare Locală a Comunei Dolhești 2021-2027 reprezintă un document legal de lucru al Consiliului Local Dolhești. Documentul are un caracter normativ și prospectiv și este supus la o permanentă reevaluare și optimizare a opțiunilor de dezvoltare a comunității pentru a fi în concordanță cu realitățile economice și sociale.

Procesul de implementare va cuprinde următoarele activități:

- ❖ Elaborarea planurilor anuale de acțiune, și aprobarea acestor planuri prin hotărârea consiliului local;
- ❖ Identificarea, selectarea și dezvoltarea proiectelor strategice de la nivelul localității (fișe de proiecte identificate, analiza și corelarea proiectelor identificate în raport cu obiectivele

sectoriale și strategice, precum și cu dezvoltarea teritorială, impactul estimat al proiectului local), în vederea identificării celor mai bune soluții pentru atingerea obiectivelor și priorităților locale propuse;

- ❖ Urmărirea calendarului de implementare a proiectelor strategice;
- ❖ Implementarea prin realizarea acțiunilor, activităților, măsurilor și proiectelor concrete de dezvoltare;
- ❖ Monitorizarea progreselor realizate;
- ❖ Evaluarea implementării prin analiza indicatorilor prevăzuți în strategie;
- ❖ Analiza impactului prin care se apreciază dacă proiectul răspunde politicilor formulate și cum influențează criteriile de performanță privind dezvoltarea eficientă a orașului.

Planificarea acțiunilor și monitorizarea trebuie să fie realizate anual, prin prezentarea în cadrul consiliului local a progreselor înregistrate și a problemelor întâmpinate. Această monitorizare anuală va avea în vedere proiectele strategice implementate sau în implementare ori care urmează a fi implementate la nivel local și efectele pe care le produc la nivelul Comunei Dolhești.

Odată aprobată în ședință de consiliu, strategia exprimă opțiunea Consiliului Local Dolhești de a aborda integrat fenomenul economic, social și de protecție a mediului și de a se deschide spre parteneriatul constant cu societatea civilă și cu comunitatea mediului economic.

Implementarea Strategiei de Dezvoltare Locală este un proces complex, care necesită un management și control adecvat, realizat de o structură organizatorică, un proces unitar de implementare și evaluare a rezultatelor obținute. Pentru a implementa Strategia, se va constitui un Grup de Acțiune ale cărei funcții constau în:

- ❖ Urmărirea și conducerea procesului de implementare;
- ❖ Analizarea și aprobarea planurilor anuale de implementare;
- ❖ Propuneri de completare periodică a strategiei;
- ❖ Analizează și aprobă bugetul anual de implementare;

Etapa de implementare, monitorizare și control reprezintă etapa de realizare a proiectelor, a programelor și politicilor prevăzute de strategie, de recoltare și raportare a informațiilor asupra desfășurării proiectelor și asupra succesului și impactului acestora la dezvoltarea comunei.

Scopul monitorizării și evaluării implementării Strategiei de Dezvoltare Locală este:

- ❖ Evaluarea atingerii obiectivelor în timp util și în bugetul local;

- ❖ Constatarea dacă proiectele implementate sunt durabile;
- ❖ Succesul realizării Strategiei depinde, în mare măsură, de participarea tuturor locuitorilor la procesul de implementare și monitorizare a acesteia.

În procesul implementării prezentei Strategii vor fi implicați mai mulți actori, fiecare respectând responsabilități bine determinate, îndeplinind rolul de implementator sau de control al proiectelor planificate. În plan instituțional, principalii actori ai implementării strategiei vor fi:

- ❖ Administrația publică locală –Primarul, Consiliul Local, Primăria;
- ❖ Agenții economici;
- ❖ Investitorii;
- ❖ Societatea civilă;

Performanța implementării strategiei va fi evaluată pe baza unor rapoarte strategice, elaborate de Unitatea Administrativ Teritorială Dolhești. În elaborarea raportului strategic se va avea în vedere includerea de date relevante pentru evaluarea eficacității și eficienței măsurilor aplicate. Aceste rapoarte strategice vor fi realizate în 2022, 2025 și 2027, fiind prezentate în cadrul ședințelor de Consiliu Local și date publicității.

În cadrul rapoartelor vor fi evidențiate situația și evoluția socio-economică la nivel local; realizările, problemele și perspectivele în ceea ce privește implementarea strategiei; propunerile de modificare, completările și adaptările strategiei la noile realități sociale și economice. Rapoartele vor sintetiza evoluțiile relevante în implementarea strategiei, deficiențele și întârzierile constatate, recomandările privind ajustarea strategiei și a planurilor anuale de acțiune, fiind supuse aprobării Consiliului Local Dolhești.

Evaluarea finală a implementării Strategiei de Dezvoltare Locală a Comunei Dolhești va urmări:

- ❖ modul de folosire a resurselor financiare și umane;
- ❖ realizarea indicatorilor propuși;
- ❖ eficiența intervențiilor.

Totodată vor fi evidențiați factorii de succes și de eșec, dar și sustenabilitatea rezultatelor și impactul strategiei.

Exemple de indicatori de monitorizare și de evaluare:

- ❖ Cuantumul veniturilor pe gospodărie;
- ❖ Rata de ocupare a forței de muncă active;

- ❖ Rata șomajului;
- ❖ Drumuri modernizate;
- ❖ Gradul de conectare la sistemul public de canalizare;
- ❖ Gradul de conectare la rețeaua de distribuție a apei potabile;
- ❖ Suprafața spațiilor verzi intravilane pe cap de locuitor;
- ❖ Rata de creștere / descreștere a numărului de întreprinderi;
- ❖ Rata de creștere/ descreștere a capacității de cazare turistică existentă;

Prin urmare, activitatea de evaluare se concretizează într-un raport de evaluare care va conține situația indicatorilor de evaluare. În funcție de aceste rapoarte, se vor lua deciziile privind eventuale modificări sau actualizări ale prevederilor Strategiei.

6.1 Prezentarea obiectivelor atinse în perioada 2014-2020

Prezentarea obiectivelor menționate în strategia de dezvoltare locală a Comunei Dolhești în perioada 2014 – 2020 este necesară pentru identificarea rezultatelor, efectelor, mecanismelor implementării și formularea de recomandări și lecții învățate. Evaluarea rezultatelor strategiei este utilă pentru furnizarea dovezilor și a informațiilor cu caracter strategic referitor la ceea ce s-a obținut și cum s-a obținut, prin implementarea acesteia, în vederea îmbunătățirii strategiei pentru perioada 2021 – 2027. Astfel, pe orizontul de timp 2014 – 2020, au fost realizate următoarele proiecte:

Obiective de investiții în continuare
➤ Amenajare teren sport în localitatea Dolhești
➤ Modernizare școală gimnazială Dolhești
➤ Construire Grădiniță cu program normal în satul Pietriș, comuna Dolhești
➤ Construire și obținere avice pentru Punctul sanitar Pietriș
➤ Reabilitare, modernizare, extindere, dotare cămin cultural în satul Dolhești
➤ Amenajare zona central în localitatea Dolhești

- | |
|-------------------------------------------------------------------------------------------------------------------------------|
| ➤ Modernizarea drumului communal DC 69A – KM 6+000-8+600 și drumuri sătești în loc. Brădicești, comuna Dolhești, județul Iași |
| ➤ Modernizare drumuri sătești în localitatea Pietriș, comuna Dolhești |
| ➤ NOEX-Spune Nu excluziunii Sociale |

Tabel nr. 6.1 Proiecte în curs de execuție, prelucrare proprie

Impactul Strategiei de Dezvoltare Locală este evaluat prin prisma efectului de ansamblu al beneficiilor aduse de strategie asupra unui număr cât mai mare de persoane, justificând astfel utilitatea ei. Se remarcă faptul că marea parte a măsurilor implementate au vizat domeniul infrastructurii de alimentare cu gaz, edilitare, modernizării de drumuri, urmate de cele ale investițiilor pentru sănătate, educație. Impactul așteptat prin implementarea acestor măsuri vizează creșterea calității vieții populației din comuna Dolhești.

6.2 Viziune, misiune și direcții de dezvoltare

Viziunea strategică însumează sensul evoluției de dezvoltare a unei comunități și determină direcției de transformare a viziunii în realitate. Viziunea privind dezvoltarea unei comunități, reprezintă o stare dorită, proiectată în viitor și care configurează o posibilă și așteptată dezvoltare. Ea presupune o gândire dinamică și capabilă care să evalueze pe termen lung șansele de dezvoltare pentru atingerea scopului dorit. Deși, de multe ori, între viziune și evoluția ulterioară a acesteia există numeroase abateri, definirea viziunii reprezintă o condiție pentru dezvoltarea oricărei comunități. Totodată, viziunea creată trebuie să genereze o atitudine de încredere în viitor și în posibilitățile concrete de dezvoltare în sensul transformării viziunii propuse în fapte, stimulând participarea eficientă a tuturor factorilor care trebuie și pot să contribuie la schimbare. O viziune bună oferă posibilitatea tuturor membrilor, instituții, organizații și chiar cetățeni să își identifice interesele și deci să-și construiască motivația necesară pentru punerea ei în practică, fiind împărtășită și acceptată de toți cei implicați.

Viziunea de dezvoltare a Comunei Dolhești este generată de rezultatul analizei situației existente din punct de vedere socio-economic, al mediului și nivelului de echipare tehnică și socială, pornind de la punctele tari, punctele slabe, oportunitățile și amenințările identificate.

În procesul de planificare strategică s-au desprins o serie de concluzii care pun bazele dezvoltării Comunei.

Astfel, ca răspuns la oportunitățile detaliate, viziunea pentru dezvoltare a Comunei Dolhești este concentrată pe regenerarea rurală a comunei, regenerare care trebuie să aibă ca rezultat creșterea calității vieții, înțelegând prin aceasta un mediu de viață curat și civilizată, ofertant pentru petrecerea timpului liber, susținut de o infrastructură modernă și de accesul la servicii publice de bună calitate și pe creșterea economică. De asemenea se dorește și valorificarea potențialului cultural. Atingerea acestor obiective strategice asociază în mod obligatoriu interesul pentru dezvoltarea unei administrații publice prompte și eficiente.

Un factor important în retenția forței de muncă și a populației în general, îl reprezintă calitatea locuirii. Asigurarea unor condiții decente de locuit și a unui mediu de viață ofertant, care să răspundă pretențiilor ridicate ale cetățeanului modern, european, reprezintă o prioritate a viziunii de dezvoltare. În acest sens, instituțiile administrației publice locale au ca obiective atât asigurarea unor servicii caracterizate de un înalt profesionalism bazate pe rezolvarea cât mai promptă a problemelor cetățenilor, cât și buna gospodărire a teritoriului administrat. Toate acțiunile care se vor întreprinde ca urmare a planului strategic nu vor avea un impact negativ asupra mediului înconjurător, protecția mediului reprezentând o obligație asumată și respectată de către toți actorii participanți la realizarea obiectivelor strategiei.

Prezenta strategie se referă doar la domenii de intervenție în care are atribuții Consiliul Local, fiind excluse domeniile care nu cad în sarcina acestei instituții, cum ar fi activitățile private în domeniul economic. Aceste activități private pot fi însă sprijinite de către administrația locală, mai ales ca în viitor vor aduce venituri la bugetul local. Strategia se referă și la acele posibilități ale autorităților locale de a sprijini dezvoltarea economică și socială a comunității. Pentru implementarea anumitor măsuri este nevoie de o conlucrare cu alte autorități locale vecine și cu Consiliul Județean Iași, precum și cu alte instituții abilitate. Este vorba mai ales de infrastructura mare, unde se impun colaborări cu diverși parteneri.

Misiunea administrației publice locale a comunei Dolhești este orientată spre asigurarea unei dezvoltări durabile a comunei cu scopul de a crește nivelul de trai al locuitorilor, utilizând într-un mod eficient resursele naturale și umane disponibile. Valorile esențiale care se conturează în cadrul Strategiei de dezvoltare locală a Comunei Dolhești are în vedere următoarele:

- ❖ **Integritate:** Acțiunile implementate de administrația publică locală a comunei Dolhești vor fi caracterizate pe toată perioada implementării planului strategic, pe adoptarea unui comportament onest, etic și corect.

- ❖ **Responsabilitate:** Responsabilii de implementarea strategiei de dezvoltare locală își asumă obligația de a efectua acțiunile până la sfârșit, asumându-și în același timp răspunderea pentru consecințe.
- ❖ **Tradiție:** Comuna Dolhești își propune să respecte valorile profesionale, culturale și tradițiile comunității locale, în plină armonie cu mediul înconjurător.
- ❖ **Profesionalism:** Comuna Dolhești va da dovadă de performanță și rapiditate în soluționarea problemelor, pentru obținerea unor performanțe sporite.
- ❖ **Inovare:** Pentru atingerea obiectivelor strategice vor fi utilizate metode îmbunătățite, eficiente și eficace, fiind susținute comunicarea cu partenerii și comunitatea.

Consiliul Local al Comunei Dolhești va stabili ordinea priorităților în funcție de nevoile locale și de resursele financiare disponibile. Strategia de dezvoltare economico-socială durabilă a comunei Dolhești este o strategie pe termen lung care necesită o atenție deosebită în ceea ce privește obiectivele și rezultatele acesteia.

Rezultatele pe termen lung trebuie evaluate cu rezerva de rigoare având în vedere multitudinea factorilor neprevăzuți care pot influența obținerea acestora.

Planificarea strategică rurală este axată pe următoarele direcții de acțiune:

DIRECȚII DE ACȚIUNE
❖ Dezvoltarea durabilă a comunei - schimbări majore la nivel de concepție, referitoare la utilizarea rațională a resurselor de către toate categoriile implicate (populație, instituții, operatori economici, etc);
❖ Întărirea capacității instituționale;
❖ Dezvoltare unui network rural în vederea unei mai bune colaborări între localități și utilizarea celor mai bune practici;
❖ Dezvoltarea parteneriatelor public-private;

❖ Aplicarea unui management coerent și eficient al resurselor (atât integrarea fluxurilor de resurse materiale, umane, financiare, energetice cât și integrarea fluxurilor de resurse materiale și energetice într-un ciclu natural);
❖ Aplicarea tehnicilor de eco-piață (emiterea de reglementari pentru eco-taxe, furnizarea utilităților publice în sistem de piață, analizarea și evaluarea investițiilor după criterii de mediu, elaborarea bugetului local ținând cont de problemele de mediu);
❖ Identificarea și evaluarea nevoilor comunității și corelarea acestora cu capacitatea administrației publice de a răspunde nevoilor identificate;

Tabel nr. 6.2. Direcții de acțiune, prelucrare proprie

Obiectivul general

- ❖ reducerea decalajelor față de oraș și îmbunătățirea calității vieții locuitorilor comunei prin asigurarea serviciilor publice absolut necesare pentru apropierea standardului general de dezvoltare către nivelul unor comunități similare din Uniunea Europeană;

Obiective specifice principale:

- ❖ dezvoltarea și modernizarea infrastructurii fizice prin modernizarea drumurilor de interes local construirea unor căi de acces spre zonele izolate, extinderea rețelei de alimentare cu apă, extinderea rețelei de canalizare;
- ❖ dezvoltarea și modernizarea infrastructurii sociale pentru îmbunătățirea calității vieții prin modernizarea infrastructurii de învățământ, cultură, sănătate și servicii sociale;
- ❖ stimularea dezvoltării economice în zona pentru creșterea nivelului de trai al populației – diversificarea activităților economice și reducerea dependenței de agricultură și creșterea animalelor;
- ❖ protecția mediului prin înființarea unui parc fotovoltaic;

6.3 Analiza nevoilor și a potențialului pe sectoare și pe domenii de activitate

6.3.1 Definirea problemei

Prezenta cercetare a fost realizată de S.C. SPES CONSULTING S.R.L. Iași în scopul identificării nevoilor și dorințelor locuitorilor comunei Dolhești, precum și a agenților economici ce funcționează pe raza comunei, în ceea ce privește îmbunătățirea condițiilor de trai și dezvoltarea durabilă a comunității, concluziile acestei cercetări urmând să fundamenteze Strategia de dezvoltare locală a Comunei Dolhești, județul Iași.

Consultarea locuitorilor comunei și a agenților economici are rolul de a realiza un tablou detaliat al realității vieții în comunitate, identificând nevoi, așteptări, interese și convingeri ale acestora privind aspecte legate de situația actuală și dezvoltarea așteptată a comunității lor. Totodată, acest proces are avantajul de a asigura premisele pentru alegerea și prioritizarea corectă a direcțiilor de dezvoltare și de investiții, în același timp responsabilizând și implicând direct cetățenii în dezvoltarea comunității lor, simțindu-se astfel parte a acestui proces de evoluție.

Așadar, cercetarea realizată la nivelul comunei Dolhești a înregistrat opiniile și atitudinile populației cu privire la:

- ❖ Satisfacția față de condițiile de viață și serviciile publice de care beneficiază în comună;
- ❖ Încrederea în instituțiile publice;
- ❖ Percepția schimbărilor și a potențialului de dezvoltare a comunei.

6.3.2 Obiectivele de cercetare

Obiectivul general al studiului desfășurat:

- ❖ Identificarea nevoilor cu care se confruntă locuitorii comunei Dolhești și agenții economici ce își desfășoară activitatea pe raza comunei pentru stabilirea direcțiilor strategice de dezvoltare a comunei.

Obiective specifice ale studiului desfășurat:

- ❖ Măsurarea gradului de satisfacție față de condițiile de viață din comună;
- ❖ Măsurarea gradului de satisfacție față de serviciile publice de care beneficiază la nivel local;

- ❖ Gradul de încredere în capacitatea instituțiilor publice de a asigura dezvoltarea durabilă a comunității;
- ❖ Identificarea priorităților de dezvoltare la nivelul local din perspectiva locuitorilor comunei

6.3.3 Evaluarea informațiilor disponibile

Ipotezele de la care pornește studiul elaborat sunt:

- ❖ Comuna Dolhești, județul Iași este compusă din satele: Dolhești, Brădicești și Pietriș;
- ❖ Conform recensământului din 2021, populația Comunei Dolhești este 2709 de locuitori;
- ❖ Resursele necesare realizării studiului există:
 - Materiale: birou de lucru, computer, imprimanta, telefon, fax, conexiune la internet;
 - Umane: personalul specializat al echipei care efectuează colectarea datelor, centralizarea, analiza și prelucrarea datelor;
- ❖ Timp: cercetarea a fost realizată în luna februarie iunie 2021;

6.4 Alegerea instrumentului de cercetare-motivație

Instrumentele disponibile pentru realizarea acestui studiu sunt:

- ❖ investigarea surselor statistice;
- ❖ interviul;
- ❖ chestionarul;
- ❖ observarea;

În etapa următoare se impune o analiză a avantajelor și dezavantajelor prezentate de aceste instrumente, cu scopul de a justifica alegerea instrumentului care a fost utilizat în cazul acestui studiu.

Nr crt	Instrumente disponibile	Avantaje	Dezavantaje
1	Investigarea surselor statistice	- sunt realizate pe baza unor eşantioane foarte mari care conduc la rezultate apropiate de realitate;	- nu există statistici realizate cu acest scop de instituțiile abilitate;
2	Interviul	- posibilitatea de a descoperi și alte tipuri de probleme care au fost omise inițial;	- necesită un timp de realizare îndelungat; - deplasarea pe teren a persoanelor implicate în realizare presupune costuri ridicate; - rezultate dificil de structurat din cauza varietății; - înclinația intervievaților spre răspunsuri evazive sau incomplete la întrebări incomode; - subiectivismul anchetatorilor;
3	Chestionarul	- timp de realizare foarte scurt; - poate fi realizat pe mai multe firme simultan; - în forma sa on-line nu implică deplasarea pe teren, ceea ce presupune costuri reduse; - sub acoperirea anonimatului, respondenții prezintă problemele reale cu care se confruntă;	- pot apărea chestionare completate partial care vor trebui excluse la analiza rezultatelor; - nu încurajează explicațiile în profunzime;
4	Observarea	- culegerea informațiilor se realizează de către consulanții specializați care dețin deprinderile necesare observării subiecților astfel încât să evite erorile de observare;	- timp de realizare îndelungat; - implică multe resurse materiale și financiare; - acoperă o arie mică ca spațiu; - subiectivismul observatorilor;

Tabel nr. 6.4, Instrumente utilizate, prelucrare proprie

În concluzia acestei analize a instrumentelor ce pot fi utilizate, precizăm că instrumentul care ne aduce cele mai mari beneficii în raport cu dezavantajele identificate este **CHESTIONARUL**.

6.5 Crearea instrumentului de cercetare

❖ Redactarea chestionarului

Chestionarele utilizate în cadrul anchetei (unul pentru persoane fizice și unul pentru agenți economici) au fost concepute astfel încât să servească îndeplinirii în cea mai mare măsură posibilă a obiectivului general și a obiectivelor specifice ale studiului. Astfel, au fost utilizate diferite tipuri de întrebări, cu variante de răspuns, acolo unde acestea au putut fi identificate de realizatorii chestionarului, dar și cu posibilitatea de răspuns liber, pentru ca respondenții să completeze cu variante ce nu se încadrează între cele predefinite. Fiind aplicate de către operatori, chestionarele nu au cuprins întrebări filtru, acestea fiind adresate în mod direct, iar respondenții care nu se încadrează în populația analizată fiind eliminați.

❖ Stabilirea metodelor de colectare a datelor

Analizând diferitele modalități de realizare a anchetei (personală, interceptată, telefonică, poștală sau pe internet), avantajele și dezavantajele specifice fiecărei modalități, informațiile despre piață deținute dar și bugetul disponibil pentru realizarea studiului, echipa a decis că cea mai potrivită modalitate de anchetă este cea personală, realizată de către operatori, întrucât:

- aplicarea chestionarului se realizează de către personal instruit;
- reduce numărul de chestionare incomplete, întrucât operatorii pot oferi informații suplimentare asupra întrebărilor, dacă respondenții întâmpină dificultăți în înțelegerea acestora;
- permite realizarea unui sondaj de mai lungă durată, întrucât rata de renunțare este mai mică decât în cazul celorlalte modalități de anchetă;
- permite o diversitate de întrebări;
- ancheta personală are rata de răspuns cea mai mare, față de celelalte tipuri care se bazează în mare parte pe voluntariat și disponibilitate din partea respondenților;

Ancheta personală are însă și limitele sale:

- nu permite completarea simultană a mai multe chestionare de către un operator;
- timp îndelungat pentru completarea tuturor chestionarelor pe
- eșantionul stabilit;
- costuri mari cu deplasare, salarii operatori, etc;
- nesiguranța respondenților privind caracterul anonim;
- reticență față de întrebările sensibile;
- erori sistematice datorită operatorului - posibilitatea direcționării sau influențării răspunsurilor de către operator.

❖ *Structura chestionarului utilizat*

Așa cum s-a precizat anterior, au fost utilizate două chestionare diferite pentru categoriile de respondenți intervievați, unul conceput pentru persoane fizice și unul pentru agenți economici. Având în vedere că ancheta a fost realizată de către operatori, **chestionarul aplicat persoanelor fizice** nu a mai cuprins întrebări filtru, întrucât respondenții au fost întrebați direct dacă sunt locuitori ai comunei Dolhești, cei ce răspundeau negativ fiind excluși automat din studiu. Astfel, chestionarul a fost alcătuit din 37 de întrebări grupate în două unități care conturează aspecte diferite ale cercetării:

Unitatea 1: Întrebări socio-demografice

Prima unitate din chestionar cuprinde întrebările 1 - 6 și are ca scop conturarea profilului respondentului prin elemente precum: sex, localitate de domiciliu, vârstă, studii, venit net pe familie și statut.

Unitatea 2: Întrebări ce conturează opinia respondentului privind obiectul cercetării: infrastructura de transport, utilități, servicii de educație, sănătate, aspecte sociale ale comunității, turism, activități economice, sport, administrație locală.

Chestionarul aplicat agenților economici a fost alcătuit din 18 întrebări, grupate în patru unități:

Unitatea 1: Întrebări ce permit conturarea profilului respondenților – agenți economici sub aspectul formei de constituire, domeniului de activitate, aria geografică de desfășurare a activității - *întrebările 1 -3*.

Unitatea 2: Aspecte ce țin de mediul de afaceri la nivelul comunei (obstacole întâmpinate în dezvoltarea afacerilor, surse de finanțare și oportunități, priorități de investiții) – *întrebările 4 – 7 și 16 – 18.*

Unitatea 3: Întrebări ce vizează implicarea administrației publice în sprijinirea mediului de afaceri local – *întrebările 8 – 12.*

Unitatea 4: *Întrebările 13, 14, 15* ce au ca scop conturarea impactului crizei generate de COVID-19 asupra evoluției activității.

❖ *Testarea chestionarului*

Fiecare dintre cele două chestionare a fost testat pe un eșantion pilot pentru a obține un feed-back care să aducă informații utile pentru îmbunătățirea acestora. În urma analizei chestionarelor din etapa de testare acestea au fost îmbunătățite astfel încât să ne ofere răspuns la toate obiectivele cercetate.

❖ *Dimensionarea și formarea eșantionului de anchetă*

Pentru stabilirea mărimii eșantionului s-au avut în vedere următoarele aspecte:

- Perioada de timp la dispoziție pentru realizarea cercetării corelată cu timpul necesar desfășurării unei cercetări pe bază de chestionar;
- Contextul actual generat de pandemia de coronavirus, care a impus distanțarea socială și reticența oamenilor pentru contact cu necunoscuți;
- Aria de desfășurare a cercetării (satul Dolhești– reședință și satele aparținătoare comunei);
- Costurile realizării cercetării corelate cu resursele disponibile;

Chestionarul a putut fi completat un număr de 48 de persoane fizice și alte 47 de persoane juridice din cadrul comunei Dolhești.

❖ *Interpretarea datelor*

În urma centralizării chestionarelor aplicate persoanelor fizice și prelucrării răspunsurilor obținute, rezultatele obținute reflectă următoarea situație:

Profilul respondenților a rezultat în urma întrebărilor 1 – 6 (prima unitate din chestionar) și cuprinde informații privind sexul, domiciliul, vârsta, nivelul de studii, venit și ocupație.

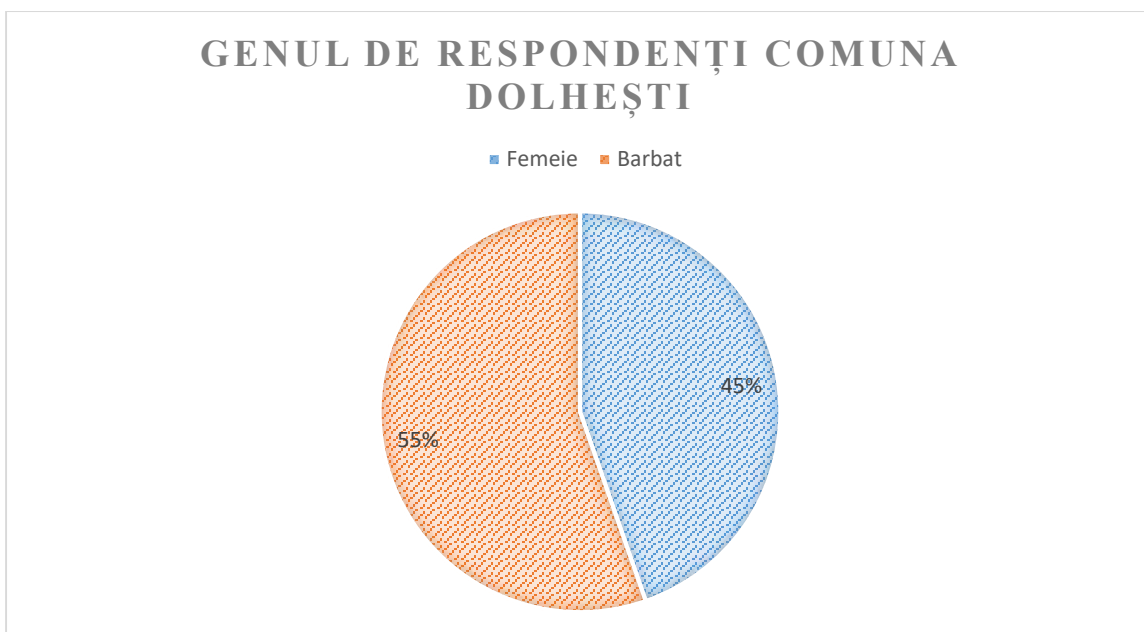


Figura nr. 6.5.1 Sursa Studiu realizat de SPES CONSULTING în vara anului 2021, prelucrare proprie

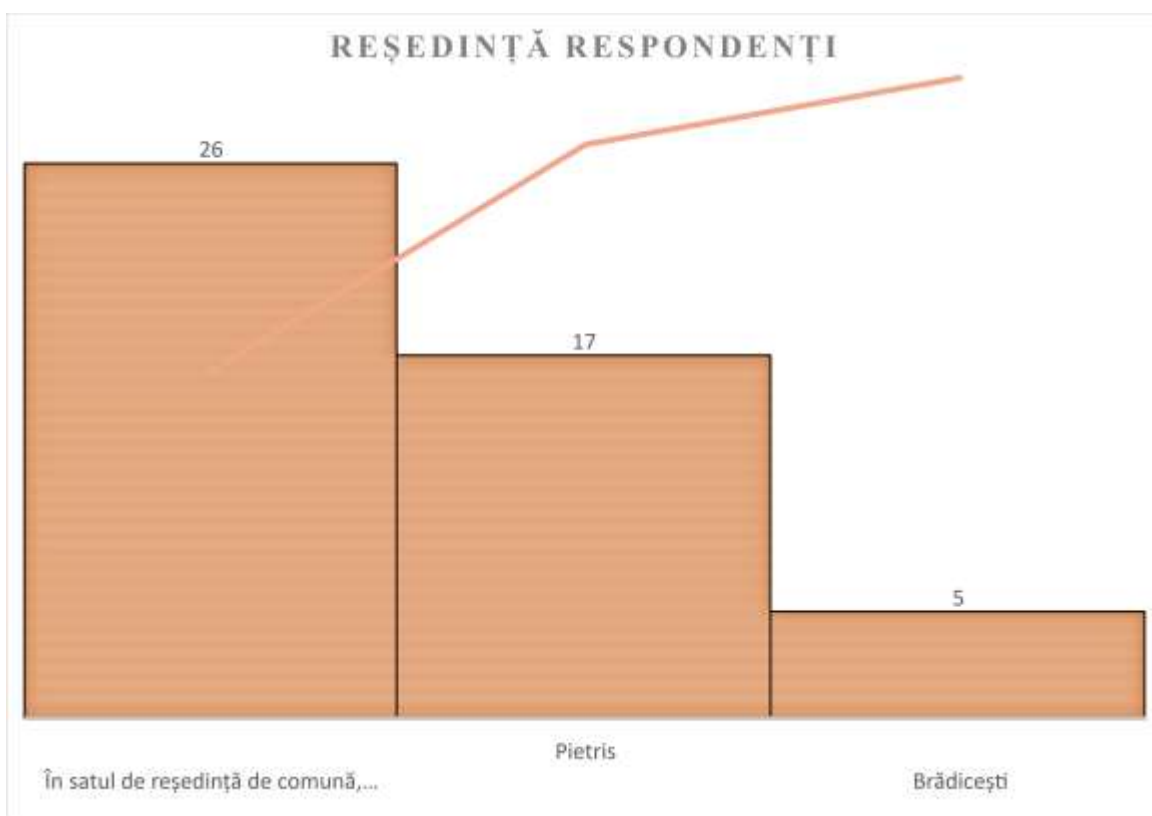


Figura nr. 6.5.2 Sursa Studiu realizat de SPES CONSULTING în vara anului 2021, prelucrare proprie



Figura nr. 6.5.3 Sursa Studiu realizat de SPES CONSULTING în vara anului 2021, prelucrare proprie



Figura nr. 6.5.4 Sursa Studiu realizat de SPES CONSULTING în vara anului 2021, prelucrare proprie

Conform datelor obținute, în urma studiului realizat în comuna Dolhești, în anul 2021, cei mai mulți au afirmat că au venituri sub 1.000 (37%), urmând mai apoi cei cu venituri între 1.000-1.500 de RON (21%).

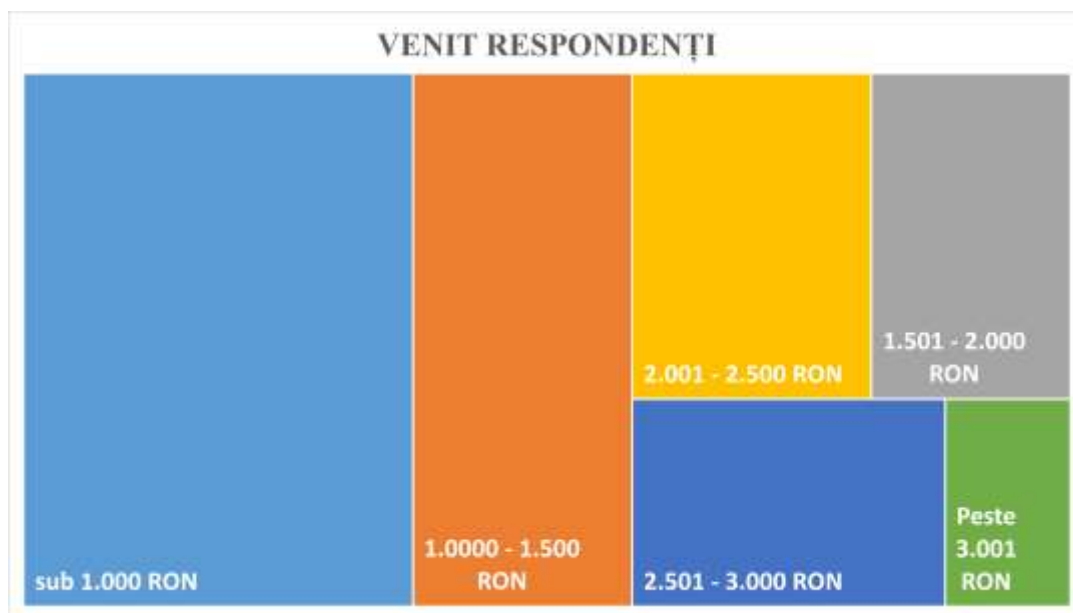


Figura nr. 6.5.5 Sursa Studiu realizat de SPES CONSULTING în vara anului 2021, prelucrare proprie

În ceea ce privește statutul respondenților, majoritatea dintre aceștia au un loc de muncă (30%), asigurând veniturile gospodăriei. 28% dintre respondenți au declarat că sunt persoane casnice.

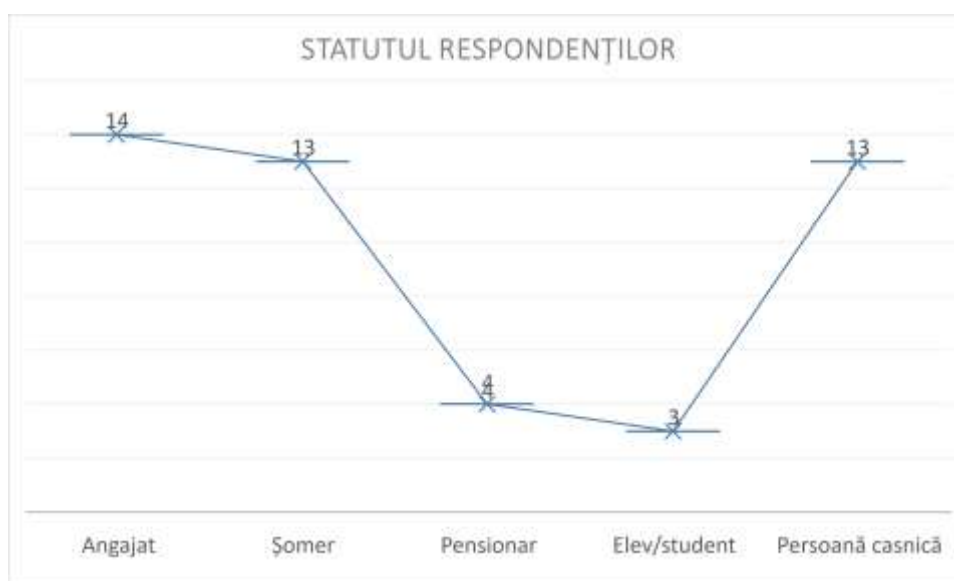


Figura nr. 6.5.6 Sursa Studiu realizat de SPES CONSULTING în vara anului 2021, prelucrare proprie

Rezultatele obținute arată că au fost îndeplinite obiectivele privind eşantionarea, în sensul în care respondenții sunt în proporții aproximativ egale femei și bărbați, au fost chestionați locuitori din toate satele componente ale comunei, au fost interviewate persoane din toate categoriile de vârstă și cu ocupații diferite.

Următoarele 5 întrebări din chestionar se referă la infrastructura rutieră și pietonală de pe teritoriul comunei.

Întrebarea 7: Cât de mulțumit/ă sunteți de starea trotuarelor din comună?

Conform răspunsurilor primite, 52% din respondenți sunt foarte mulțumiți și doar 40% sunt nemulțumiți privind acest aspect.

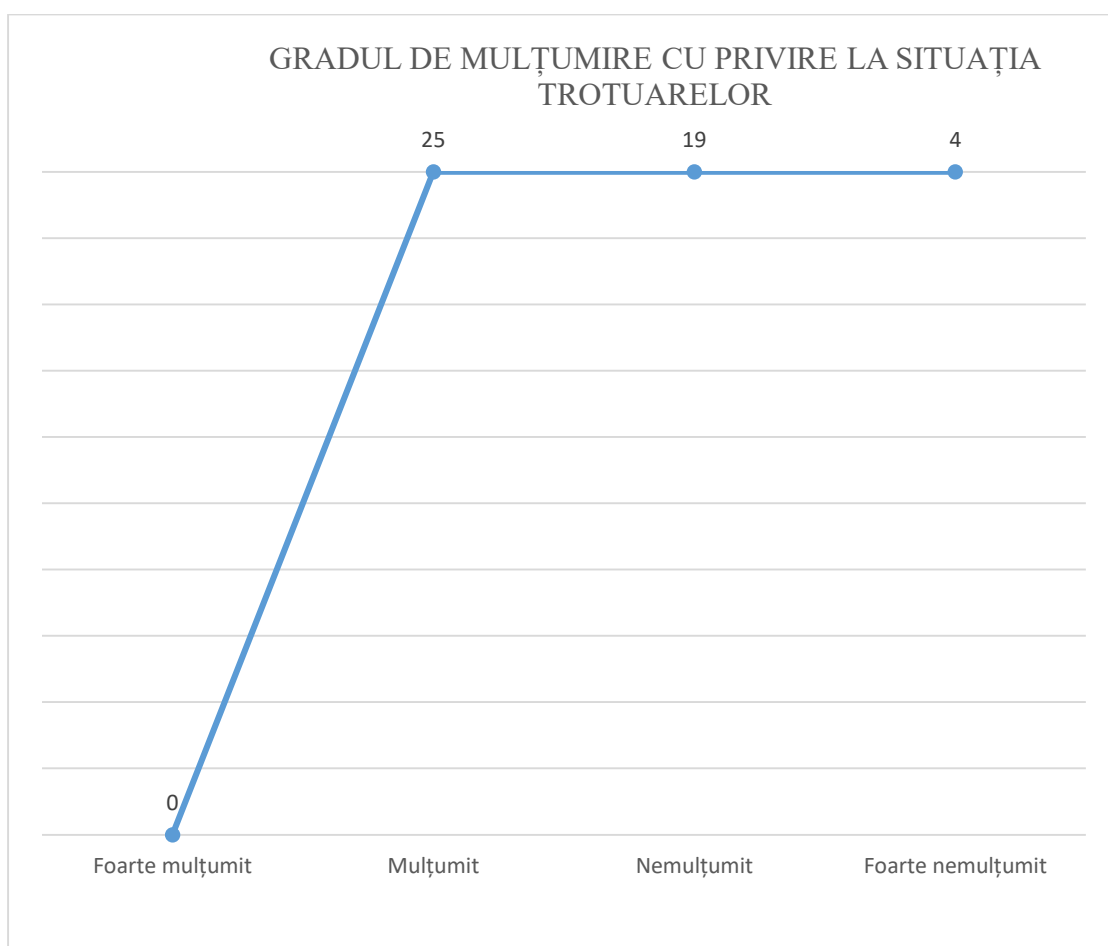


Figura nr. 6.5.7 Sursa Studiu realizat de SPES CONSULTING în vara anului 2021, prelucrare proprie

Întrebarea 8: Cât de mulțumit/ă sunteți de starea rigolelor și șanțurilor din comună?

În strânsă legătură cu starea trotuarelor, a fost solicitată opinia respondenților și în ceea ce privește starea rigolelor și a șanțurilor din comună. Rezultatele obținute arată că aproximativ 52% din persoanele intervievate sunt foarte mulțumite și 40% sunt nemulțumite.

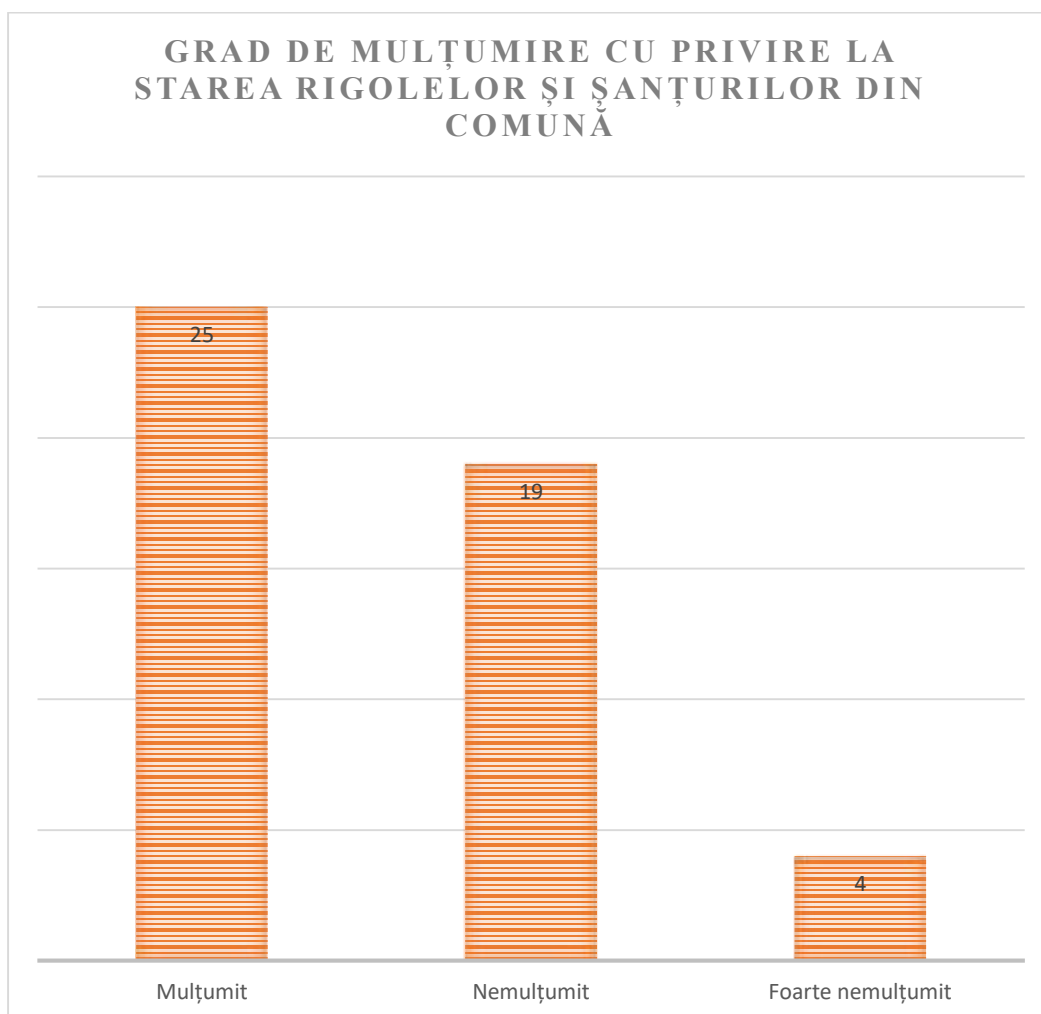


Figura nr. 6.5.8 Sursa Studiu realizat de SPES CONSULTING în vara anului 2021, prelucrare proprie

Întrebarea 9: Sunteți mulțumit/ă de starea drumurilor din comună?

Gradul de mulțumire al respondenților a fost măsurat și în ceea ce privește starea drumurilor, rezultatele obținute fiind reprezentate în graficul de mai jos. Răspunsurile persoanelor intervievate arată existența nemulțumirii totale față de acest aspect în total de 36%, umați de 55% nemulțumiți.

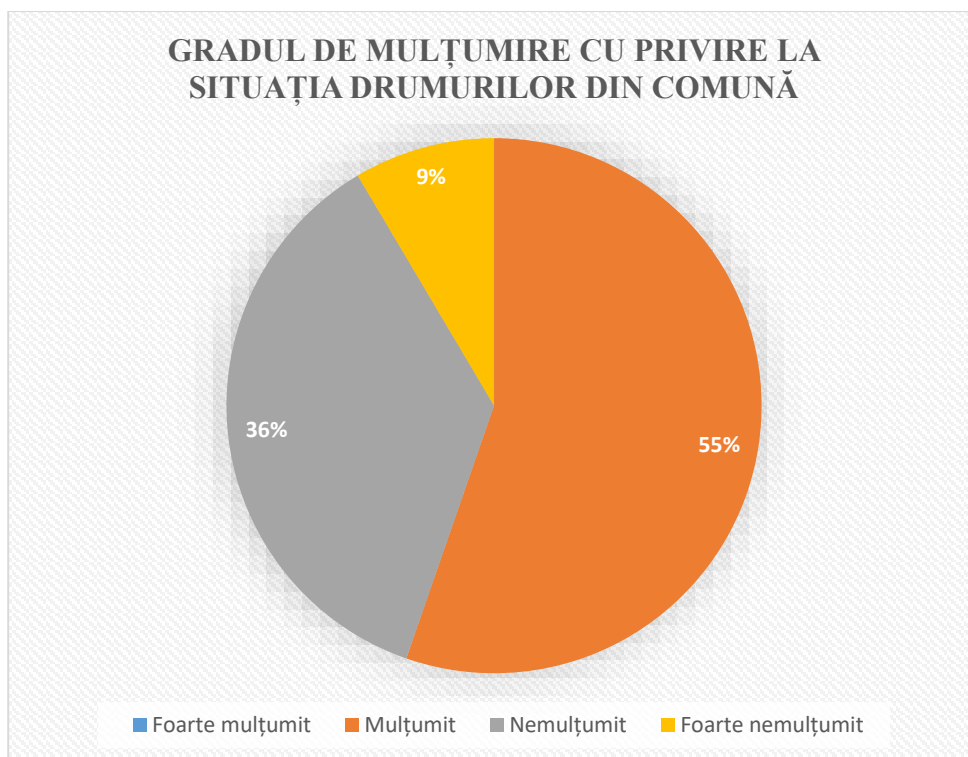


Figura nr. 6.5.9 Sursa Studiu realizat de SPES CONSULTING în vara anului 2021, prelucrare proprie

Întrebarea 10: Unde considerați că ar fi utilă înființarea unor piste pentru biciclete în comuna dvs.?

La întrebarea privind utilitatea amenajării de piste pentru biciclete, respondenții au avut posibilitatea de a selecta răspunsuri multiple și de a adăuga noi variante de răspuns. Astfel, s-a identificat că 50% dintre cei chestionați consideră că nu ar fi utilă o pistă de biciclete în localitate și 28% consideră că ar fi utile pe drumurile din localitate.

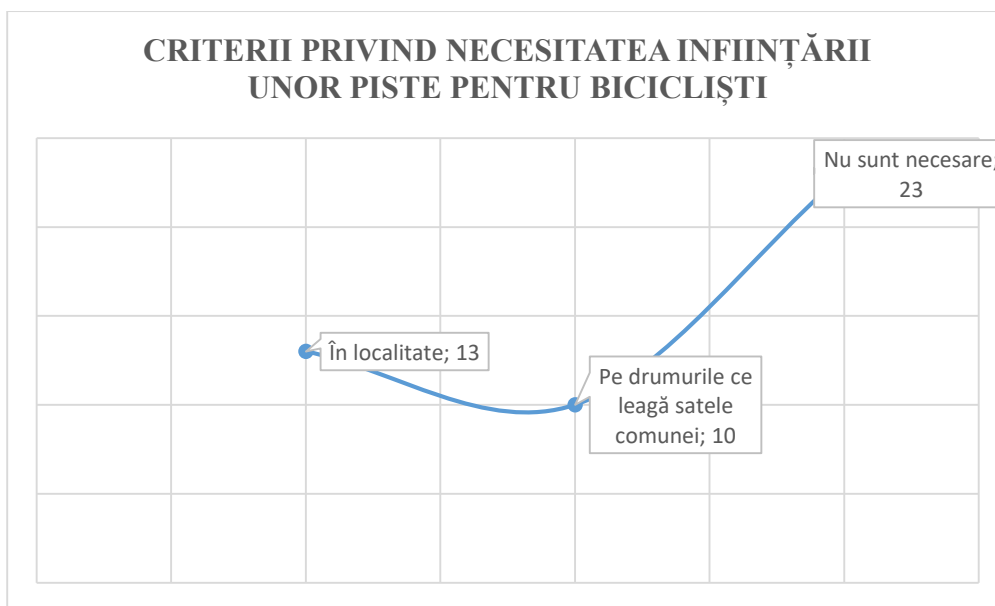


Figura nr. 6.5.10 Sursa Studiu realizat de SPES CONSULTING în vara anului 2021, prelucrare proprie

Întrebarea 11: Considerați necesară înființarea unui serviciu de transport elevi pentru facilitarea accesului la instituțiile de învățământ?

La această întrebare 87% dintre respondenți consideră necesar transportul de elevi.

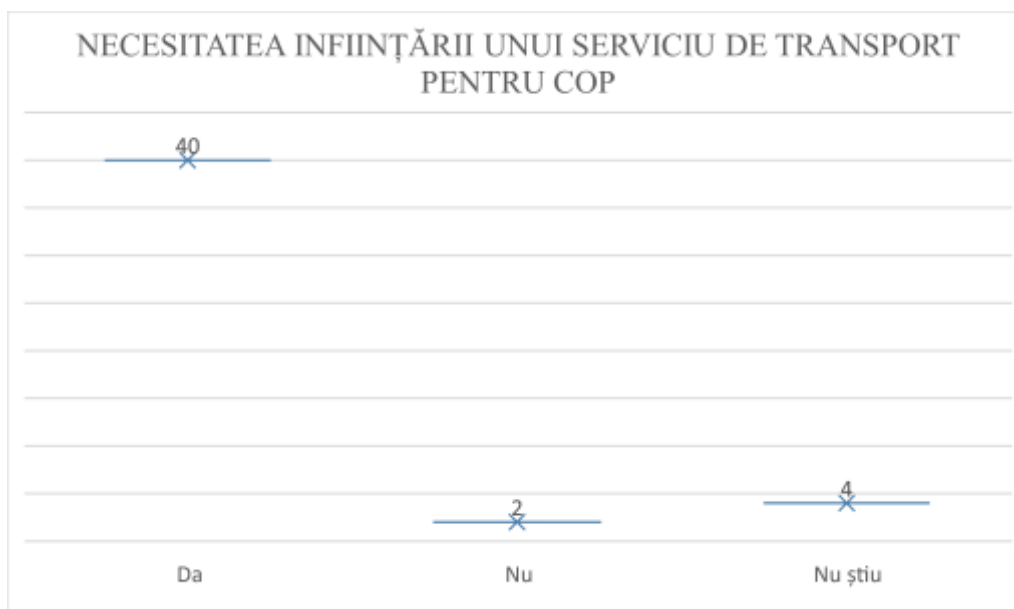


Figura nr. 6.5.11 Sursa Studiu realizat de SPES CONSULTING în vara anului 2021, prelucrare proprie

Întrebarea 12: Cât de mulțumit/ă sunteți de calitatea utilităților din comună? (iluminat public, apă potabilă și canalizare, salubritate, deszăpezire, telecomunicații și gaz).

Din răspunsurile la această întrebare rezultă că cetățenii comunei Dolhești rezultă că doar 8 respondenți sunt foarte nemulțumiți de iluminatul public, 7 de apa potabilă și canalizare, 7 de salubritate, 4 de telecomunicații și nici unul față de gaz.

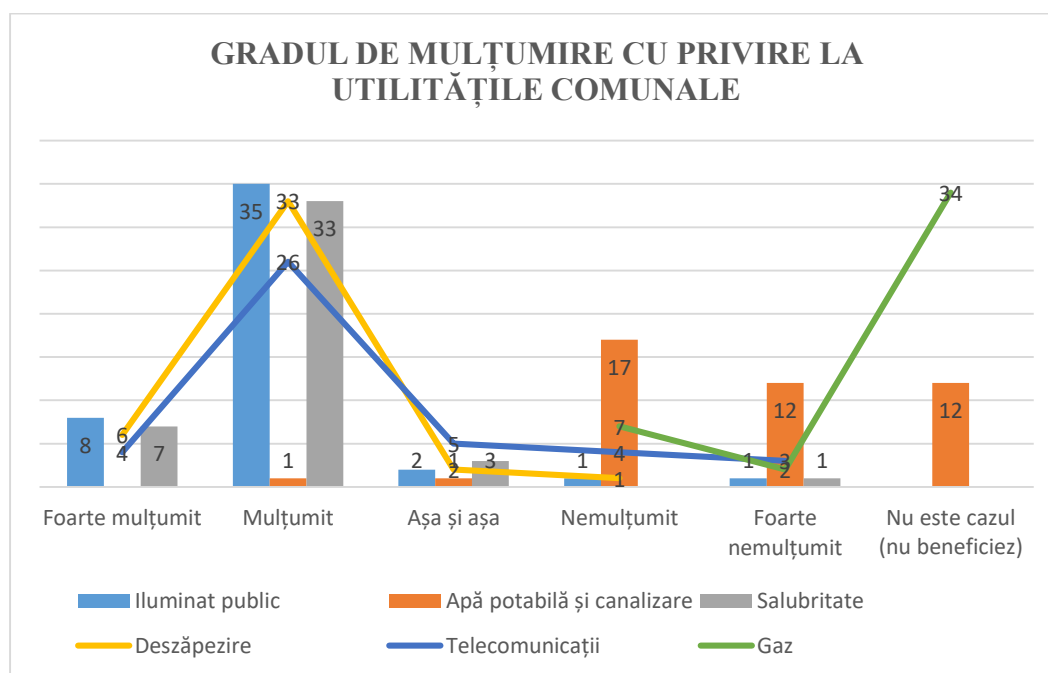


Figura nr. 6.5.12 Sursa Studiu realizat de SPES CONSULTING în vara anului 2021, prelucrare proprie

Întrebarea 13: Ce părere aveți despre școlile și grădinițele din Comună?

Gradul de mulțumire al respondenților a fost măsurat și în ceea ce privește infrastructura educațională, rezultatele obținute fiind reprezentate în graficul de mai jos. Referitor la infrastructura educațională, doar 31% dintre cei chestionați consideră că școlile și grădinițele sunt în stare bună și 46% consideră că acestea sunt deteriorate.

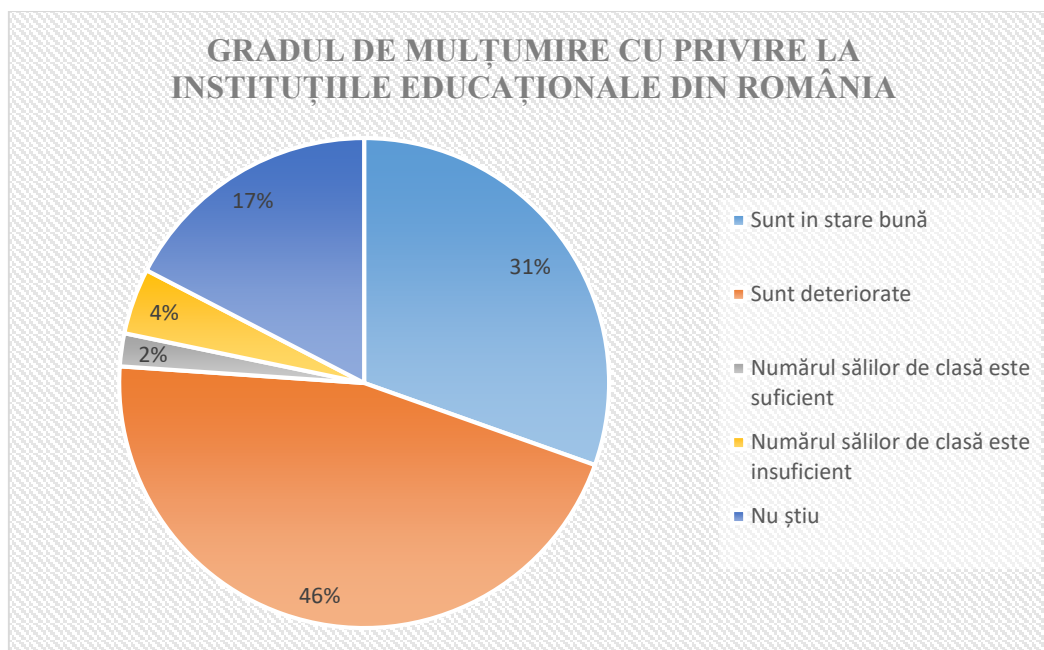


Figura nr. 6.5.13 Sursa Studiu realizat de SPES CONSULTING în vara anului 2021, prelucrare proprie

Întrebarea nr. 14 Ce părere aveți despre dotarea sălilor de curs din școli și grădinițe?

La această întrebare doar 9 respondenți consider că sălile de curs sunt bine dotate, urmând ca alți 20 de respondenți să afirme că dotările sunt învechite.

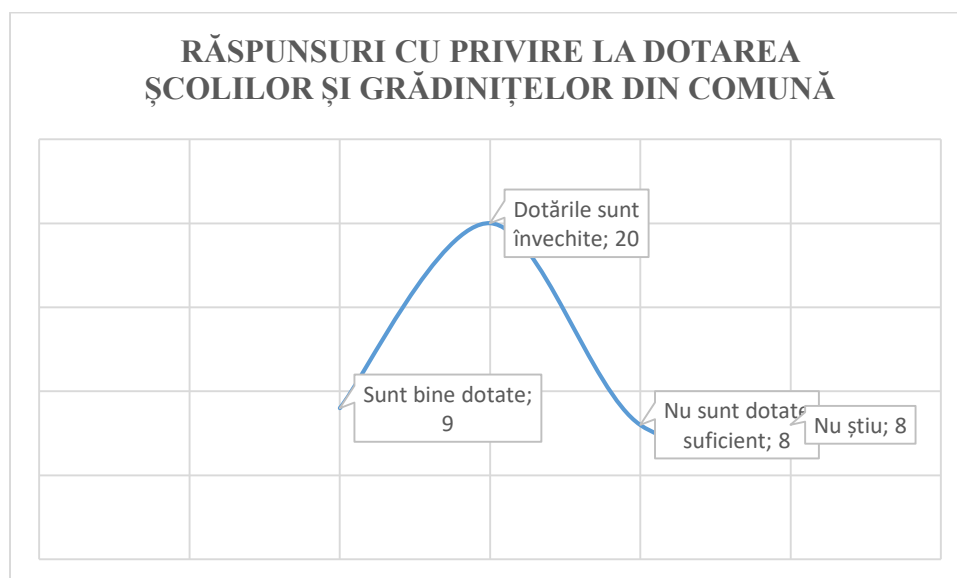


Figura nr. 6.5.14 Sursa Studiu realizat de SPES CONSULTING în vara anului 2021, prelucrare proprie

Întrebarea 15: Ce părere aveți despre înființarea unor creșe în comună?

Gradul de mulțumire al respondenților a fost măsurat și în ceea ce privește necesitatea înființării unor creșe în comună. Răspunsurile la această întrebare arată că un procent de 34% dintre cei 48 de respondenți consideră necesară înființarea unor creșe, în timp ce 30% consideră că nu ar fi necesară.

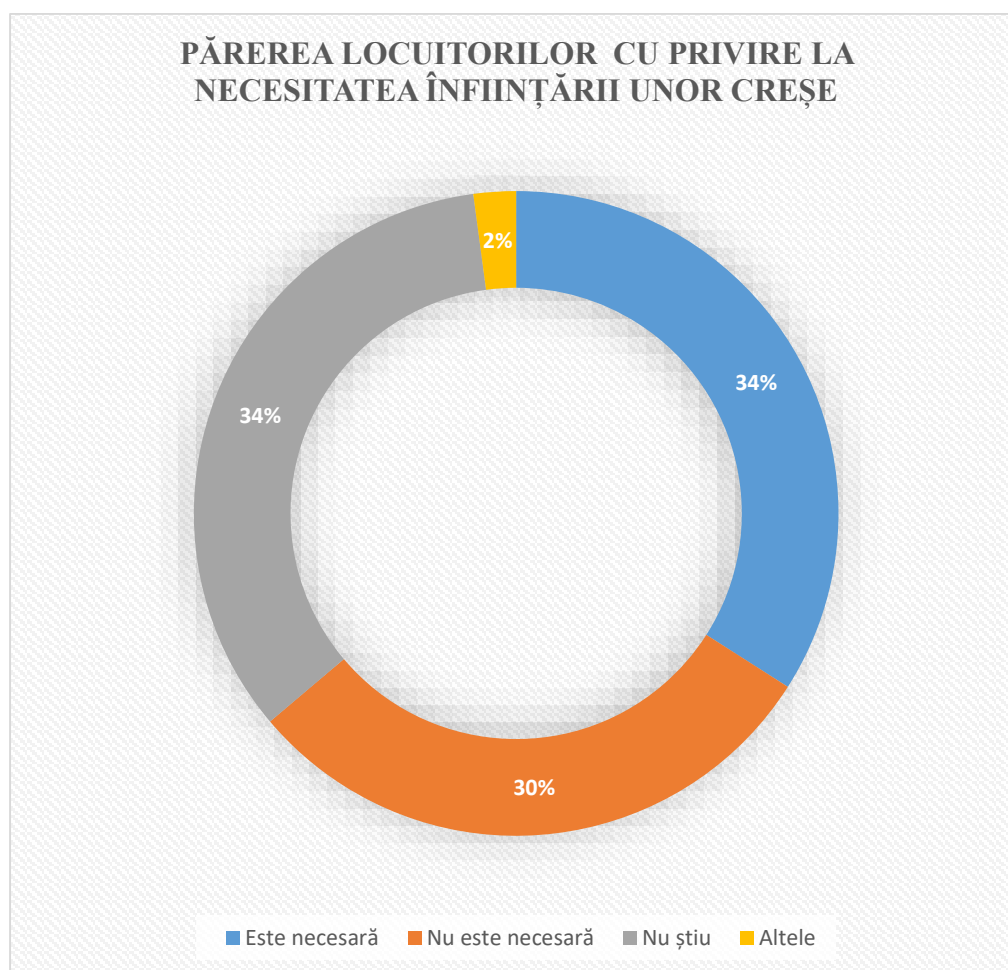


Figura nr. 6.5.15 Sursa Studiu realizat de SPES CONSULTING în vara anului 2021, prelucrare proprie

Întrebarea 16: Cât de mulțumit/ă sunteți de calitatea serviciilor medicale având ca referință următoarele criterii?

La această întrebare 27 de respondenți sunt foarte mulțumiți de activitatea medicilor și 18 față de calitatea spațiilor în care își desfășoară activitatea.

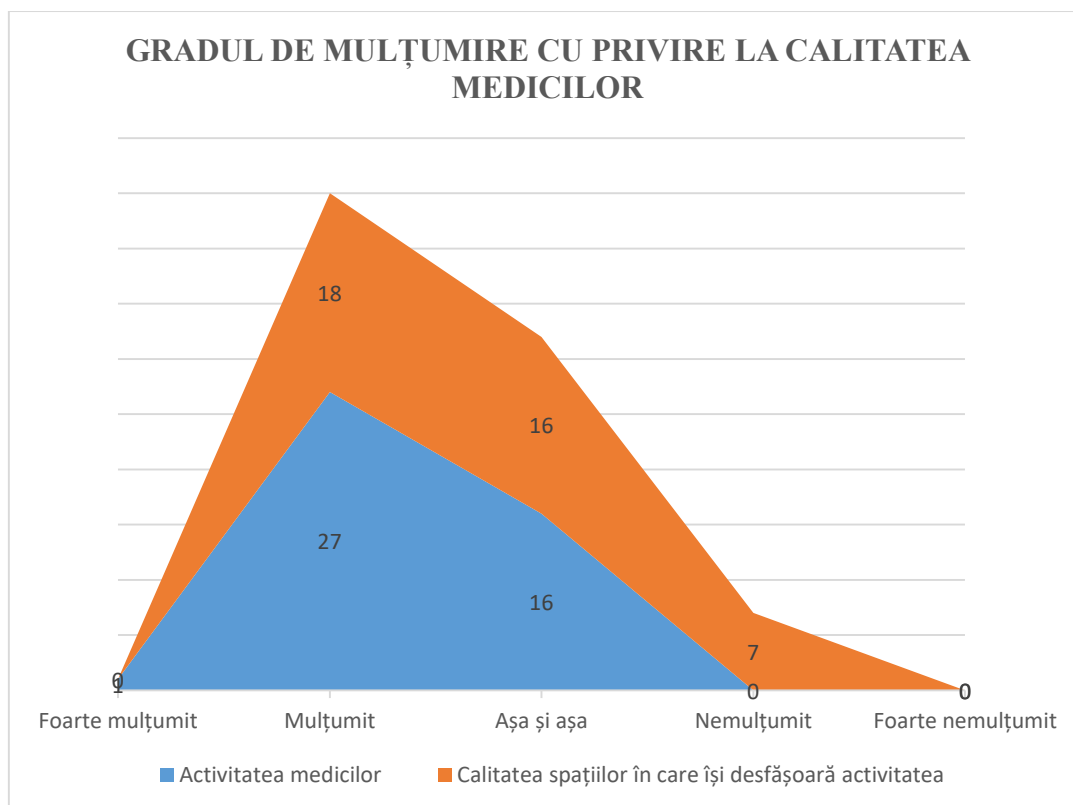


Figura nr. 6.5.16 Sursa Studiu realizat de SPES CONSULTING în vara anului 2021, prelucrare proprie

Întrebarea 17: Ce investiții considerați necesare pentru dezvoltarea în domeniul sanitar din comuna Dolhești?

La această întrebare majoritatea răspunsurilor au indicat necesitatea modernizării instituțiilor de învățământ, al sistemului medical, al reparării drumurilor din localitate.

Întrebarea 18: Ce grupuri cu risc social considerați că ar trebui sprijinite cu prioritate?

Conform răspunsurilor primite la această întrebare, primele trei categorii defavorizate care ar trebui sprijinite cu prioritate sunt: victimele violenței în familie urmate de copii cu risc de abandon școlar.

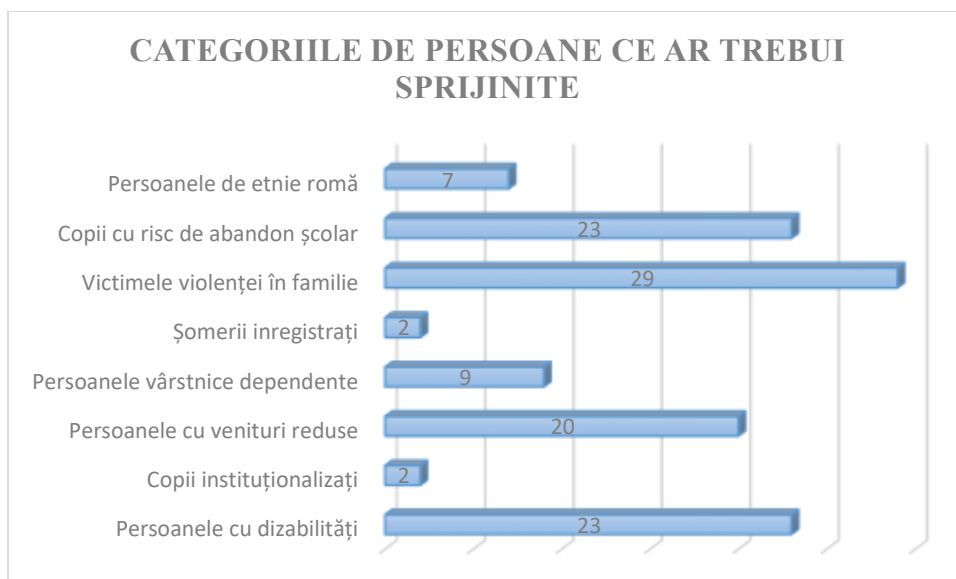


Figura nr. 6.5.17 Sursa Studiu realizat de SPES CONSULTING în vara anului 2021, prelucrare proprie

Întrebarea 19: Care considerați că sunt factorii care determină implicarea civică a cetățenilor?

La această întrebare, 82% dintre respondenți au considerat că implicarea civică a cetățenilor este motivată în cea mai mare măsură de dorința de a dezvolta comuna.

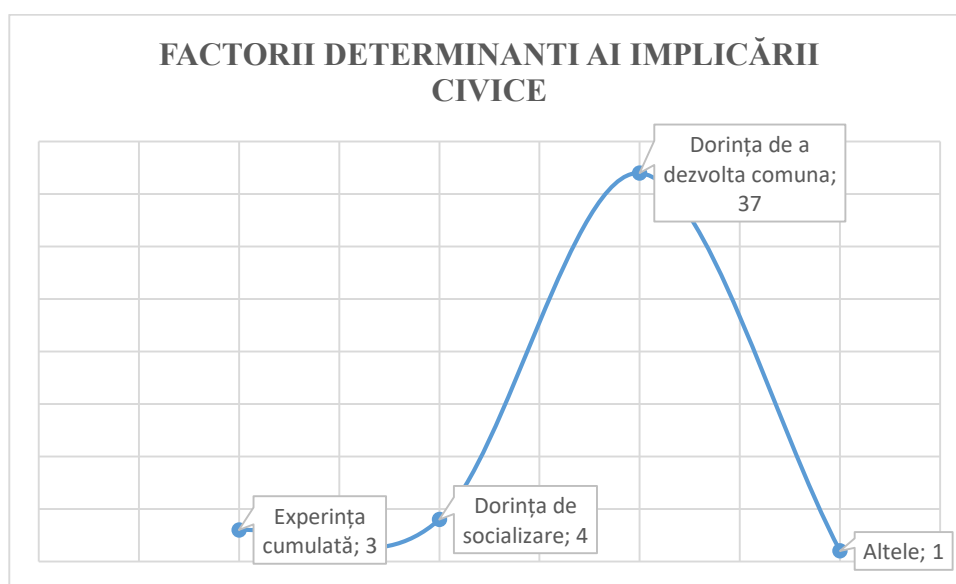


Figura nr. 6.5.18 Sursa Studiu realizat de SPES CONSULTING în vara anului 2021, prelucrare proprie

Întrebarea 20: Sunteți interesat să activați în domeniul turistic?

La această întrebare 19% sunt interesați să activeze în acest domeniu, 33 % nu sunt interesați.

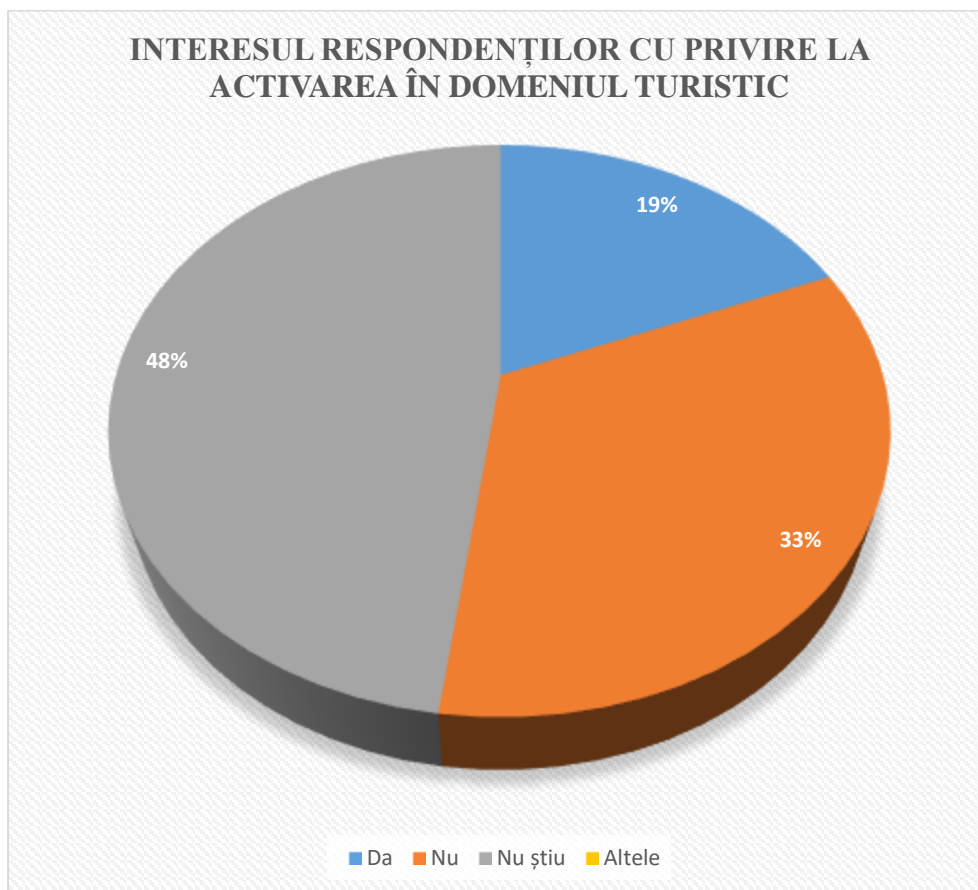


Figura nr. 6.5.19 Sursa Studiu realizat de SPES CONSULTING în vara anului 2021, prelucrare proprie

Întrebarea 21: Menționați trei obiective turistice din comună, cu potențial turistic, care nu sunt exploatate în prezent sau sunt foarte puțin exploatate?

La această întrebare majoritatea răspunsurilor au indicat lacurile din comuna Dolhești.

Întrebarea 22: În comună se păstrează datinile și obiceiurile?

La această întrebare 51% au răspuns că în mică măsură și 9% că se păstrează.

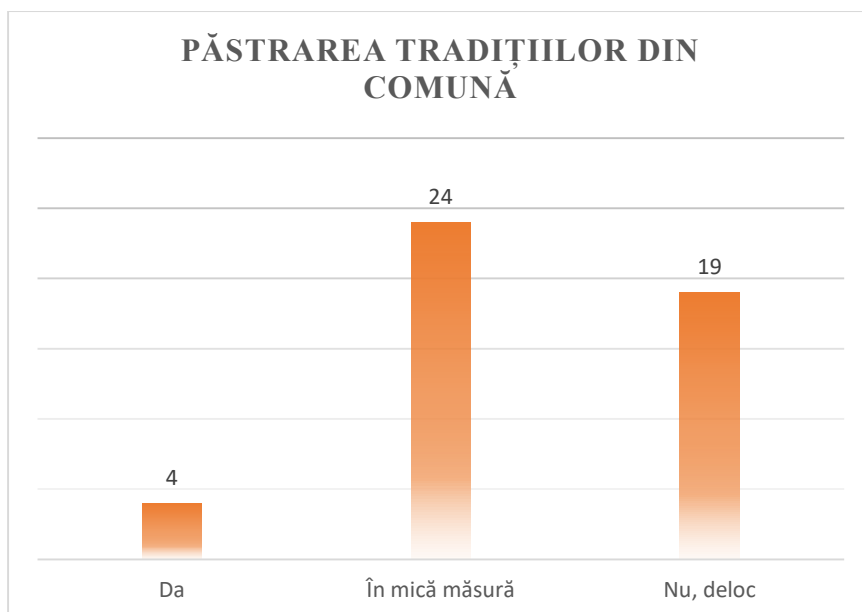


Figura nr. 6.5.20 Sursa Studiu realizat de SPES CONSULTING în vara anului 2021, prelucrare proprie

Întrebarea 24: Considerați că activitățile în agricultură sunt sprijinite suficient?

Așa cum se observă din graficul obținut în urma centralizării răspunsurilor primite, 41% dintre persoanele anchetate consideră că domeniul agricol nu este susținut suficient de către autorități și doar 20% sunt de părere că activitățile în agricultură sunt sprijinite, în timp ce restul respondenților (39%) nu au o părere formată asupra acestui subiect.

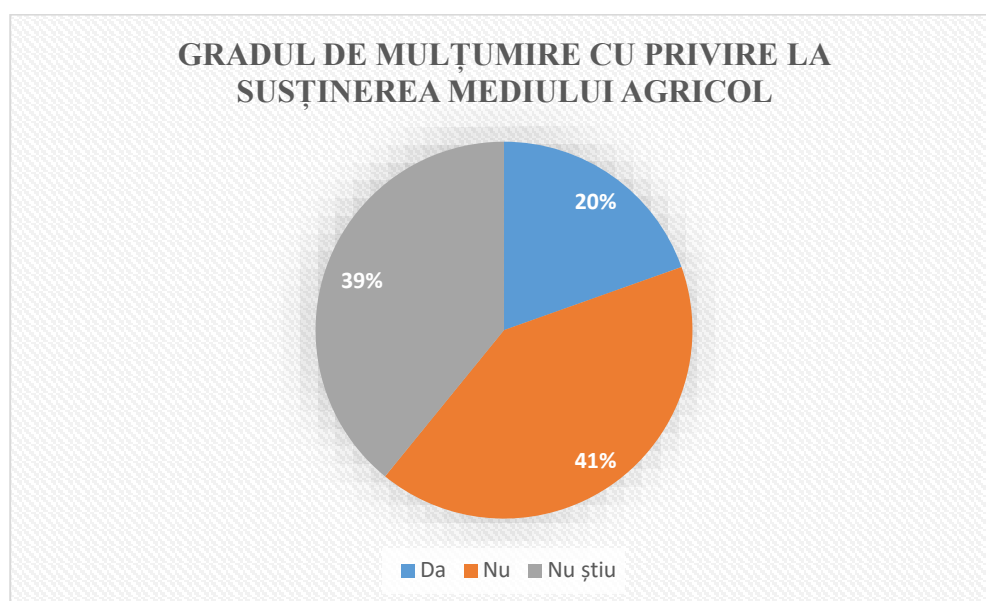


Figura nr. 6.5.21 Sursa Studiu realizat de SPES CONSULTING în vara anului 2021, prelucrare proprie

Întrebarea 25: Practicați agricultura?

La această întrebare 40% practică doar pentru întreținerea familiei iar 36% nu practică agricultura.




Figura nr. 6.5.22 Sursa Studiu realizat de SPES CONSULTING în vara anului 2021, prelucrare proprie

Întrebarea 26. Sunteți membru al unui grup sau unei asociații de producători?

La această întrebare, 7% nu sunt membri ai unei asociații de producători.

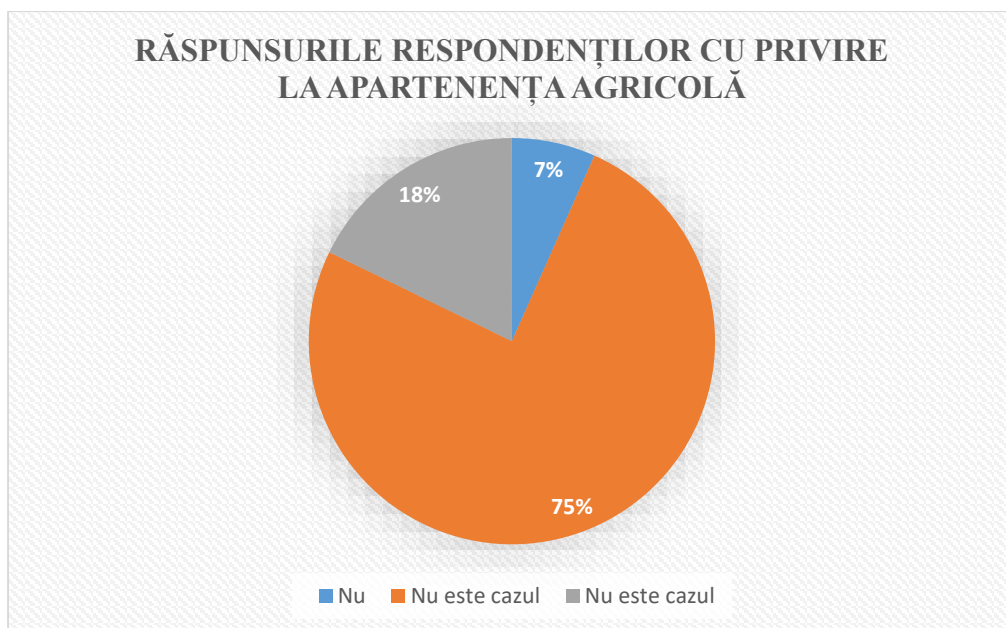


Figura nr. 6.5.23 Sursa Studiu realizat de SPES CONSULTING în vara anului 2021, prelucrare proprie

Întrebarea 27: Ce activități economice ar trebui încurajate pentru a se dezvolta pe teritoriul comunei?

În opinia respondenților, activitățile care trebuie sprijinite pentru dezvoltarea comunității locale sunt în primul rând cele non-agricole (37%), urmate îndeaproape de activitățile agricole (26%).

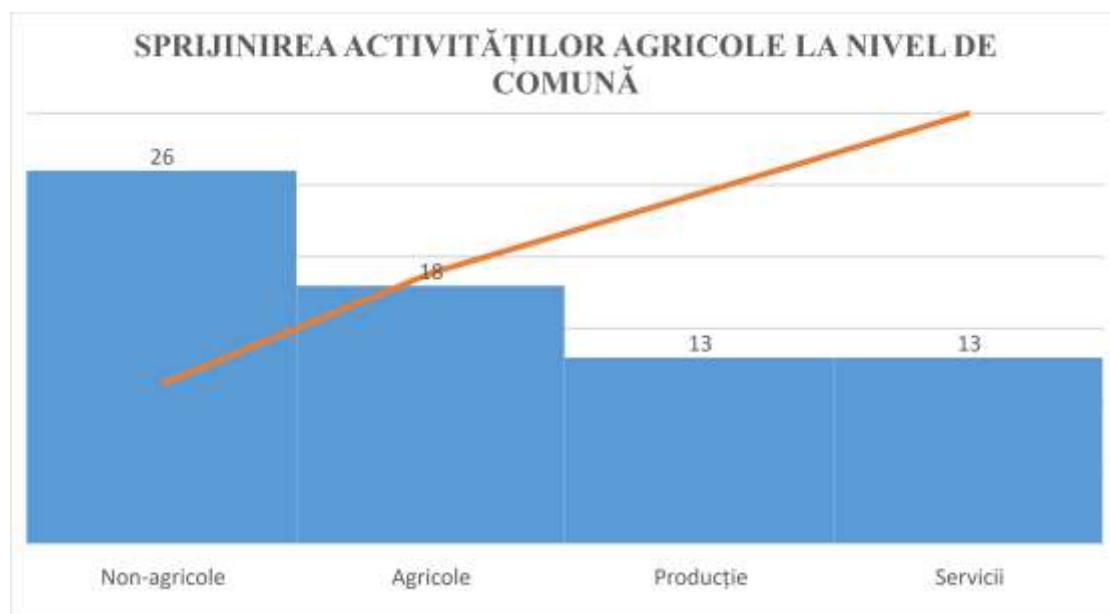


Figura nr. 6.5.24 Sursa Studiu realizat de SPES CONSULTING în vara anului 2021, prelucrare proprie

Întrebarea 28: Ce părere aveți despre dezvoltarea unei piețe pentru desfacerea produselor locale?

57% dintre respondenți consideră necesară dezvoltarea unei piețe pentru desfacerea produselor locale, în timp ce 15% nu.

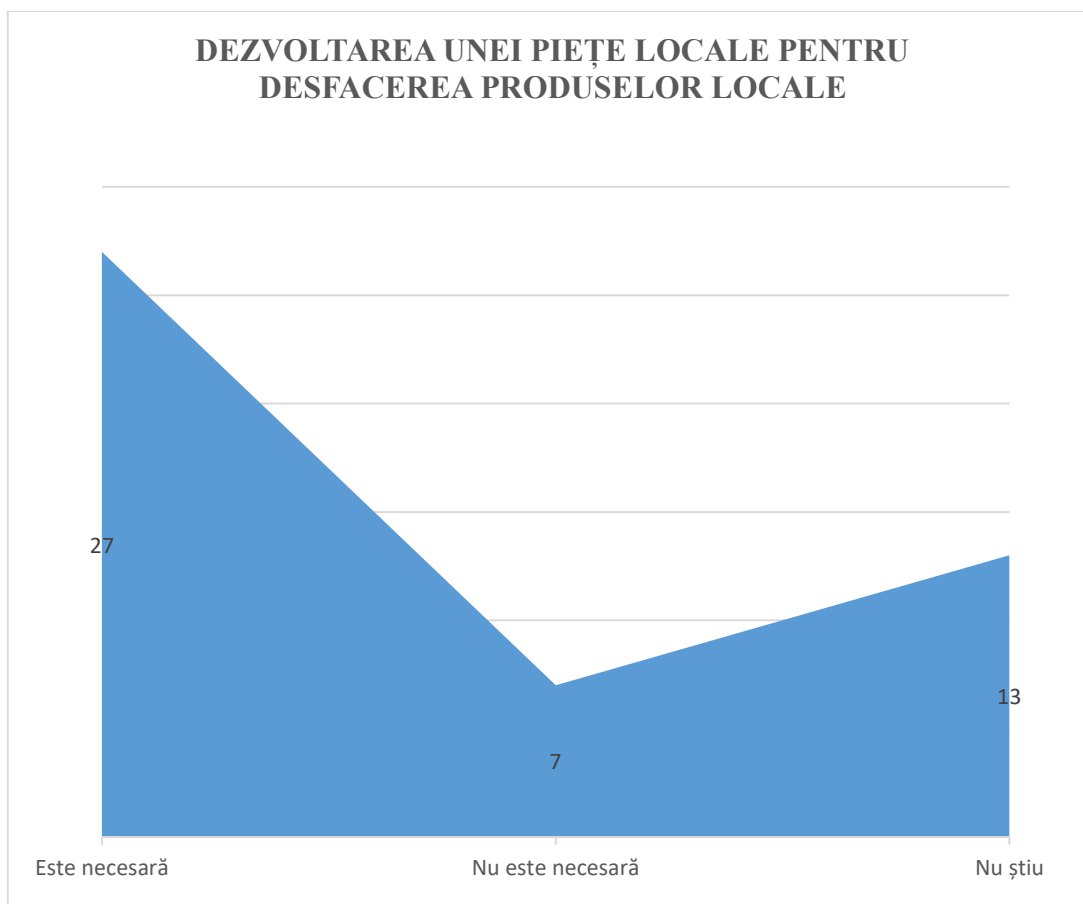


Figura nr. 6.5.25 Sursa Studiu realizat de SPES CONSULTING în vara anului 2021, prelucrare proprie

Întrebarea 29: Ce importanță acordați, pe o scala de la 1 la 10, unde 1 semnifică nici o importanță iar 10 foarte mare importanță, dezvoltării activităților sportive în comună.

Centralizarea rezultatelor (obținută prin înmulțirea numărului de răspunsuri cu nota acordată), arată că cei mai mulți dintre respondenți își doresc dezvoltarea infrastructurii sportive.

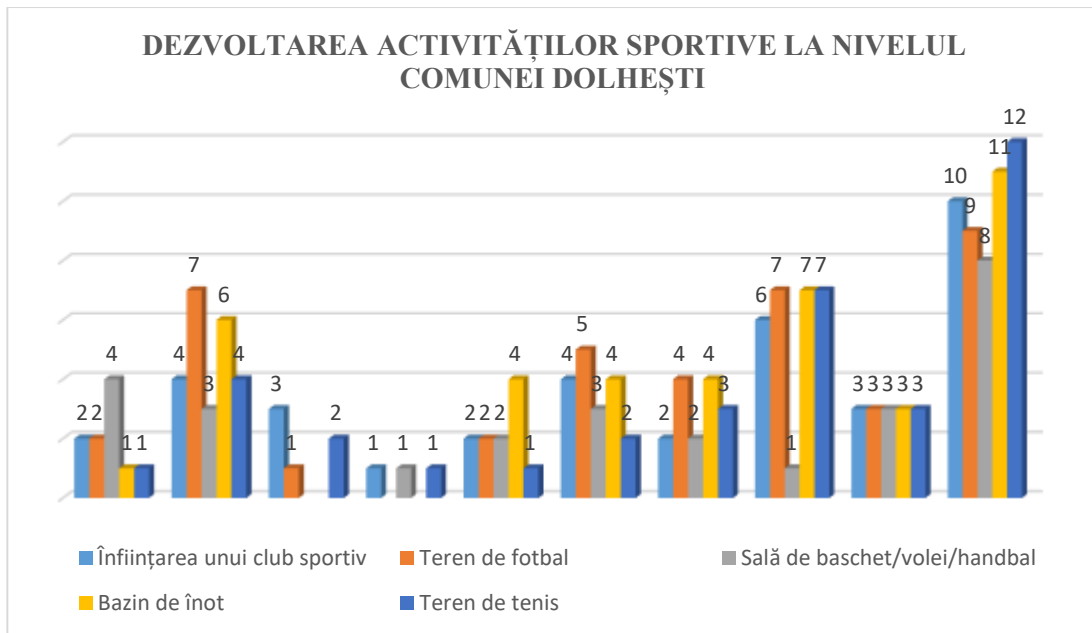


Figura nr. 6.5.26 Sursa Studiu realizat de SPES CONSULTING în vara anului 2021, prelucrare proprie

Întrebarea 30: Cum evaluați capacitatea instituției Primăriei de a gestiona proiectele de dezvoltare?

Din punct de vedere al încrederii în capacitatea Primăriei de a gestiona proiectele de dezvoltare, 77% din respondenți se arată optimiști în privința capacității instituției de gestionare a proiectelor de investiții, în timp ce 10% din cei intervievați au o încredere scăzută.

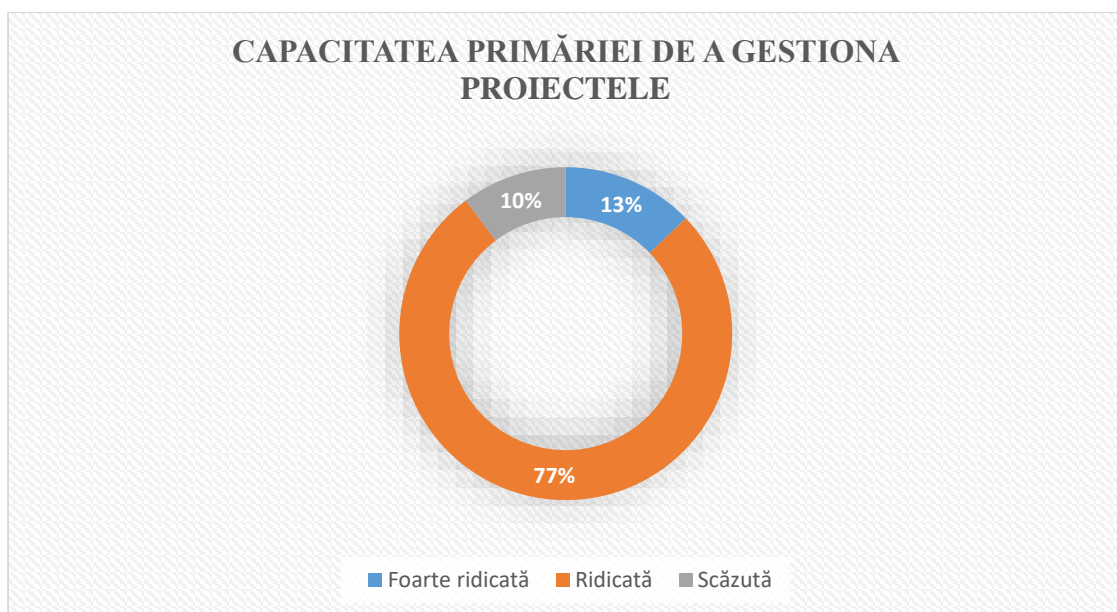


Figura nr. 6.5.27 Sursa Studiu realizat de SPES CONSULTING în vara anului 2021, prelucrare proprie

Întrebarea 31: Care este probabilitatea de a utiliza un sistem online pentru diverse servicii publice ale Primăriei (de exemplu: eliberarea unor documente, plată impozite și taxe locale etc)?

La această întrebare, mai mult de jumătate dintre persoanele intervievate declară că ar utiliza un sistem online pentru servicii publice ale Primăriei: 38,1% - aproape sigur și 39,2% - probabil, în timp ce 19,3% puțin probabil că vor utiliza un sistem online în relația cu Primăria.

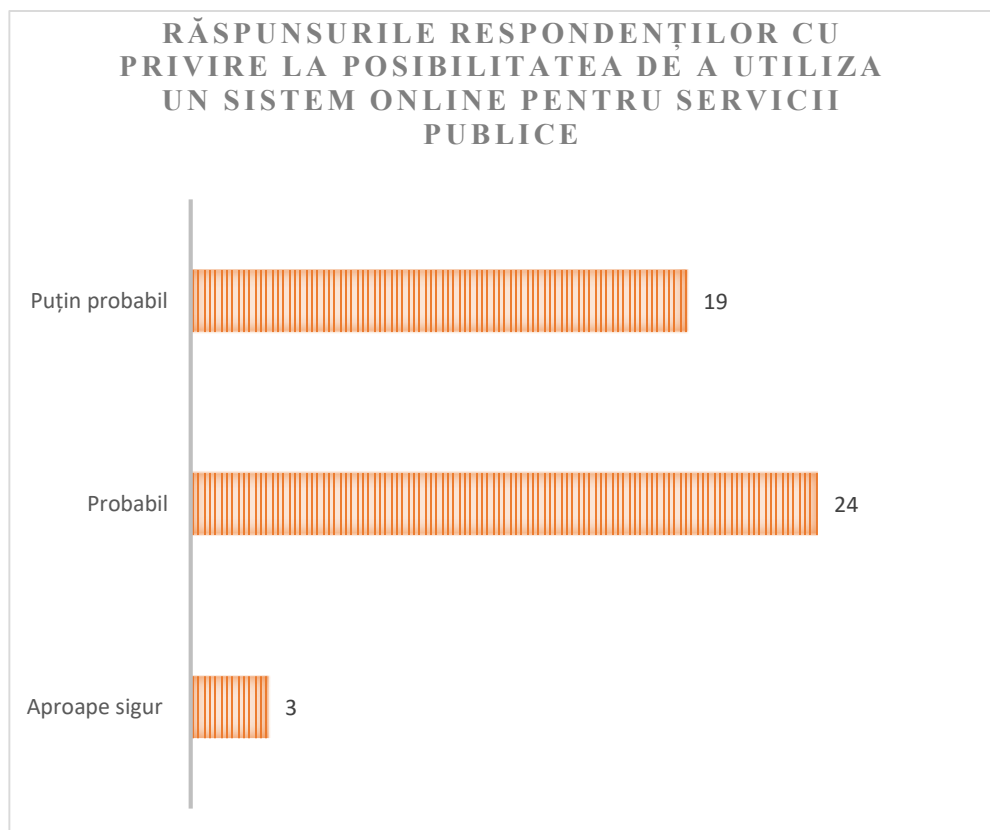


Figura nr. 6.5.28 Sursa Studiu realizat de SPES CONSULTING în vara anului 2021, prelucrare proprie

Întrebarea 32: Cum apreciați procesul digitalizării în dezvoltarea rurală (ex: emiterea de documente electronice, iluminat inteligent, aplicații mobile etc.)

În ceea ce privește digitalizarea, 51% consideră că este necesară pentru dezvoltarea comunității, în timp ce 7% nu văd cum aceasta ar putea ajuta.



Figura nr. 6.5.29 Sursa Studiu realizat de SPES CONSULTING în vara anului 2021, prelucrare proprie

Întrebarea 33: Care considerați că sunt principalele probleme la nivelul comunei?
(Vă rugăm indicați maxim 3 răspunsuri)

La această întrebare, respondenții au putut selecta un număr de maxim 3 răspunsuri, astfel a rezultat că principala problemă este reprezentată de lipsa locurilor de muncă.

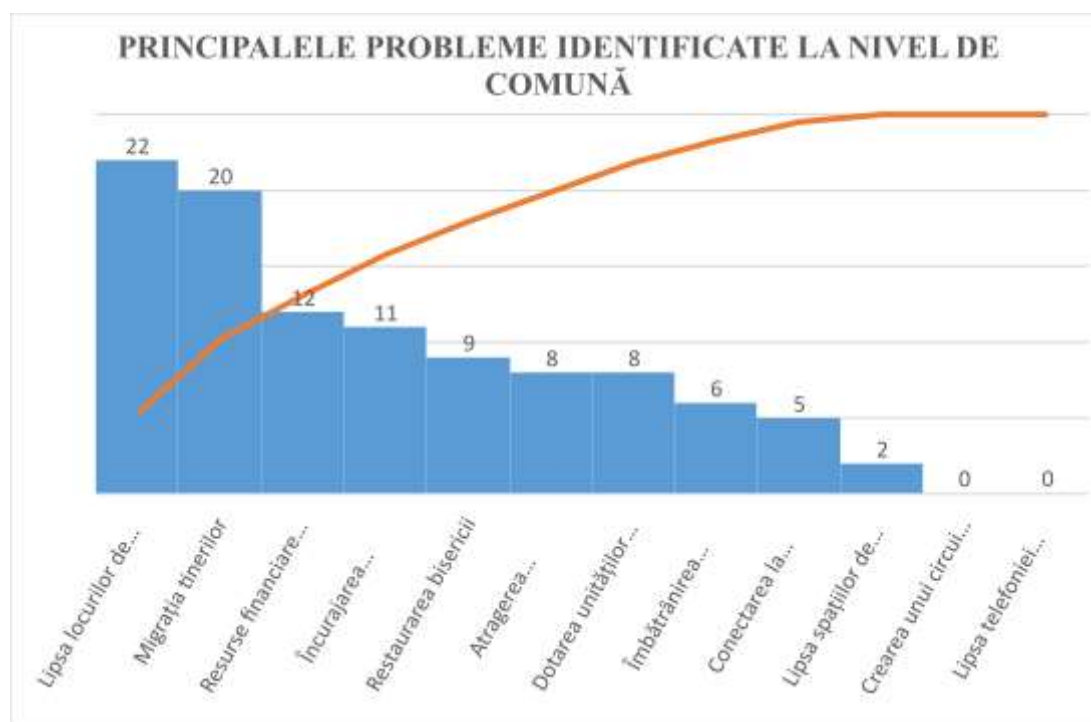


Figura nr. 6.5.29 Sursa Studiu realizat de SPES CONSULTING în vara anului 2021, prelucrare proprie

Întrebarea 34: Care dintre următoarele sectoare de activitate considerați că ar trebui dezvoltate cu prioritate pentru un trai mai bun în localitatea dumneavoastră?

Potrivit răspunsurilor primite, primele 3 sectoare de activitate ce ar trebui dezvoltate cu prioritate și care ar conduce la îmbunătățirea calității vieții cetățenilor comunei sunt: educația, sănătatea, agricultura.

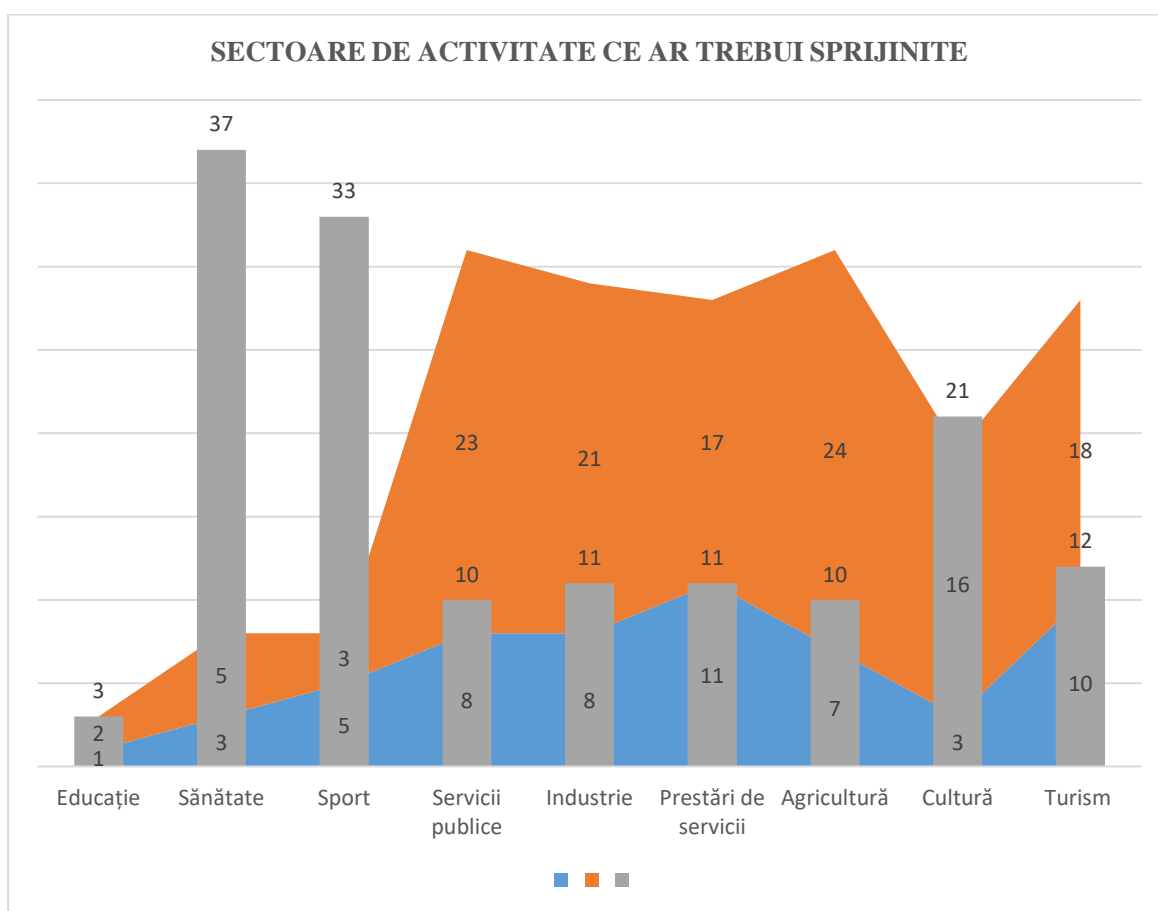


Figura nr. 6.5.30 Sursa Studiu realizat de SPES CONSULTING în vara anului 2021, prelucrare proprie

Întrebarea 35 Ați fi interesat/ă să realizați un proiect pentru accesarea de fonduri structurale în perioada 2021-2027?

La această întrebare, 78% au răspuns că sunt interesați și 22% că nu sunt interesați.

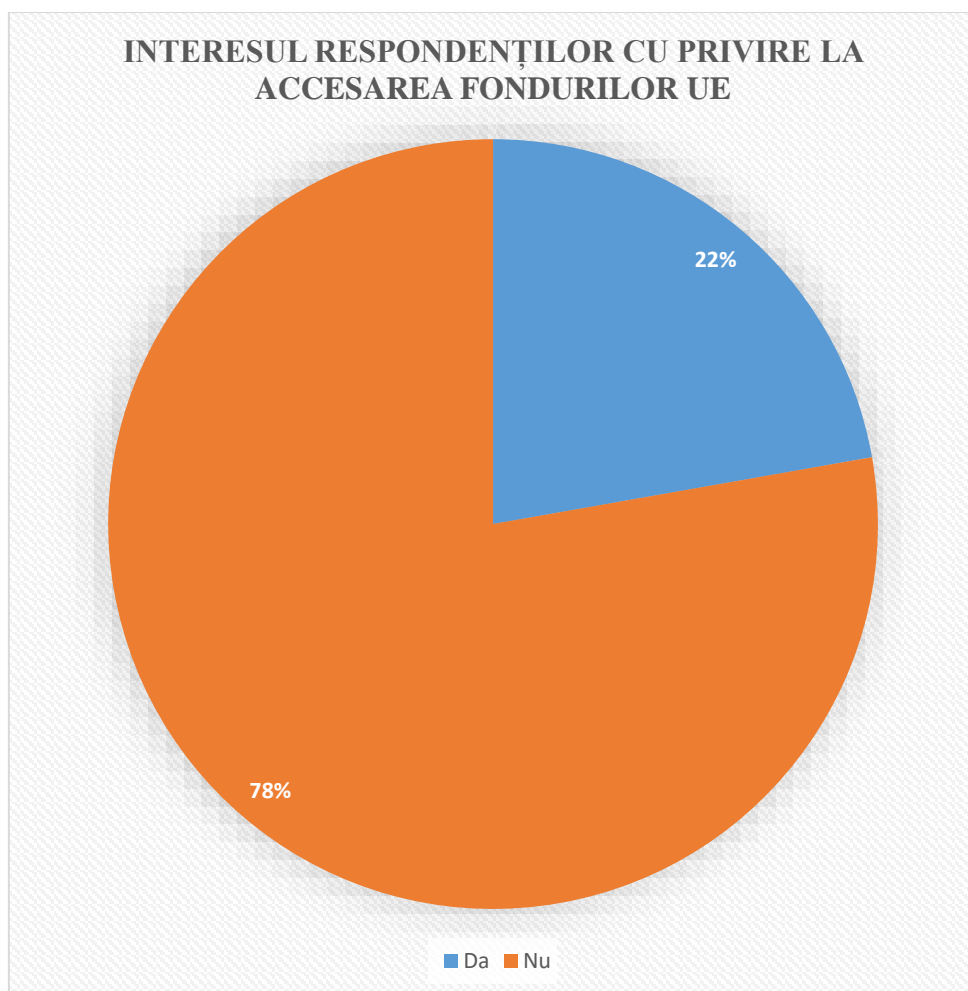


Figura nr. 6.5.31 Sursa Studiu realizat de SPES CONSULTING în vara anului 2021, prelucrare proprie

Întrebarea 36: Vă rugăm să vă exprimați opinia cu privire la prioritatea investițiilor propuse pentru perioada 2021 – 2027 (1= prioritate mică, 2= prioritate medie, 3= prioritate mare).

Conform răspunsurilor primite, cetățenii comunei Dolhești consideră că prioritatea nr. 1 în ceea ce privește modernizarea străzilor, modernizarea școlilor, extinderea rețelelor de apă și canalizare, etc.

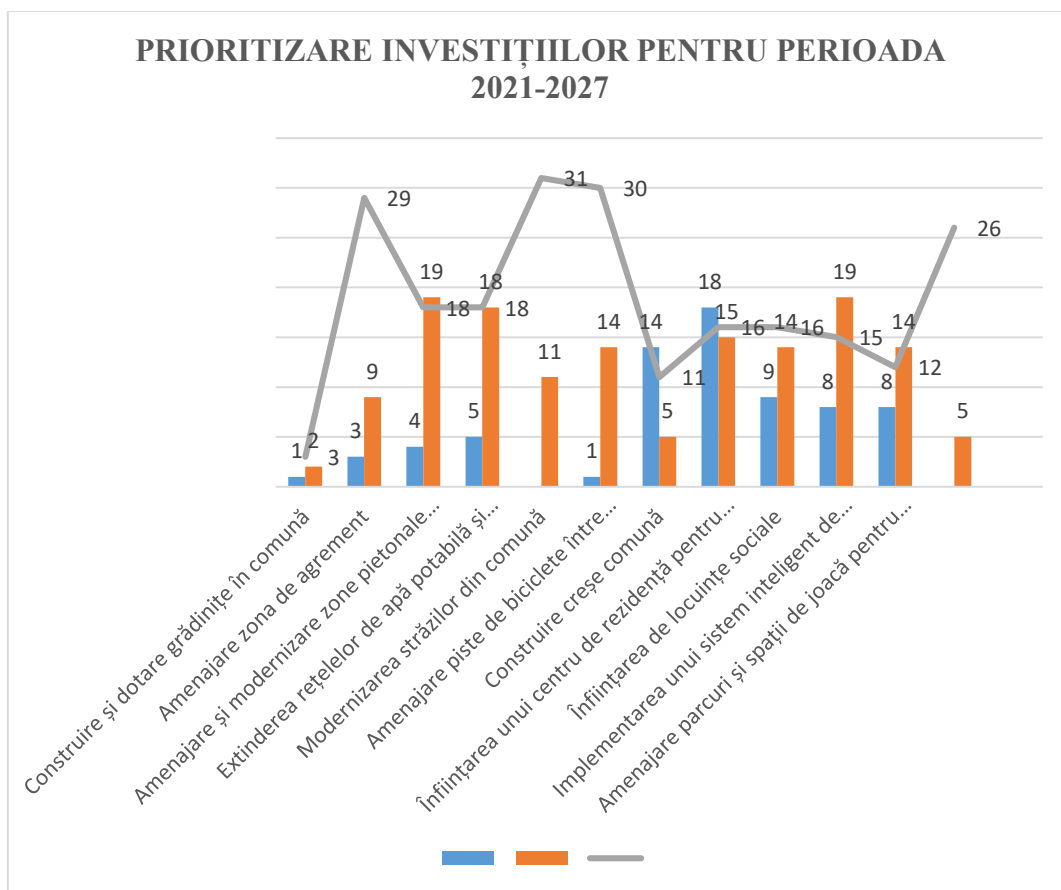


Figura nr. 6.5.32 Sursa Studiu realizat de SPES CONSULTING în vara anului 2021, prelucrare proprie

Întrebarea nr. 37. După parcurgerea acestui chestionar considerați că sunt aspect care putea îmbunătăți calitatea vieții în comună și care nu au fost atinse aici?

La această întrebare, majoritatea respondenților au specificat necesitatea asfaltării drumurilor, calificarea profesională a locuitorilor, etc.

În urma centralizării chestionarelor aplicate *persoanelor juridice* și prelucrării răspunsurilor obținute, rezultatele obținute reflectă următoarea situație:

Toți agenții economici care au răspuns studiului au **sediul** înregistrat în comuna Dolhești, **cu activitate și piață de desfacere** în aceeași localitate, având ca **formă de organizare juridică** Societate cu Răspundere Limitată (SRL) și activități principale în domeniile comerț și servicii.

Având în vedere numărul mic de respondenți (47), rezultatele cercetării sunt prezentate punctual în cele ce urmează:

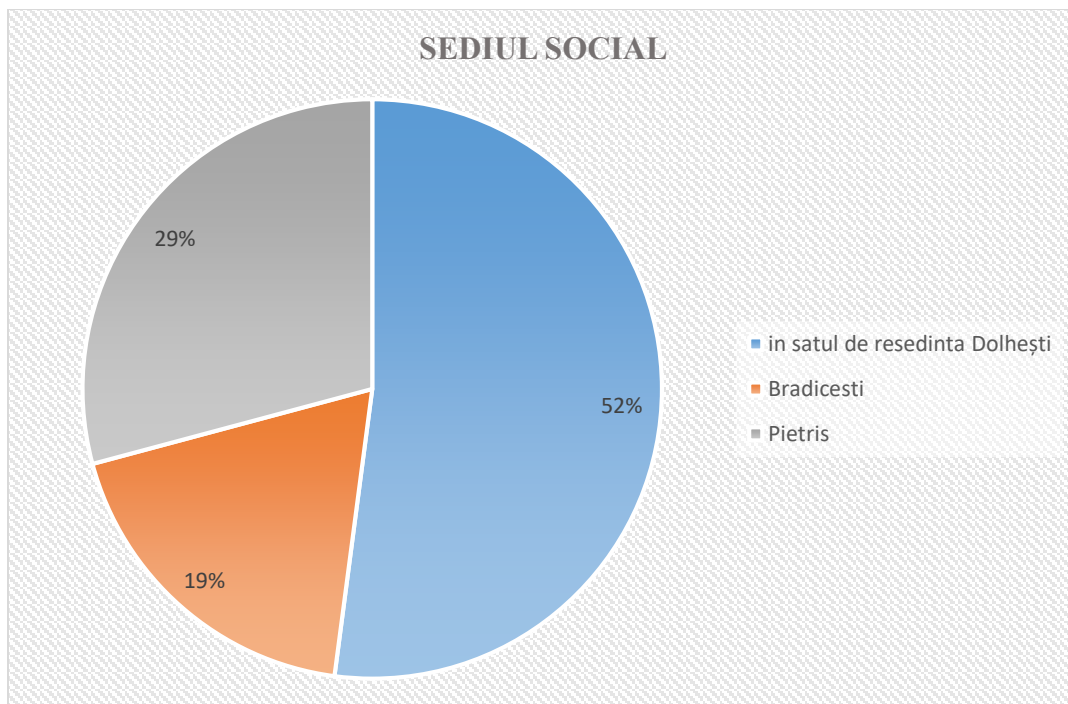


Figura nr. 6.5.38 Sursa Studiu realizat de SPES CONSULTING în vara anului 2021, prelucrare proprie

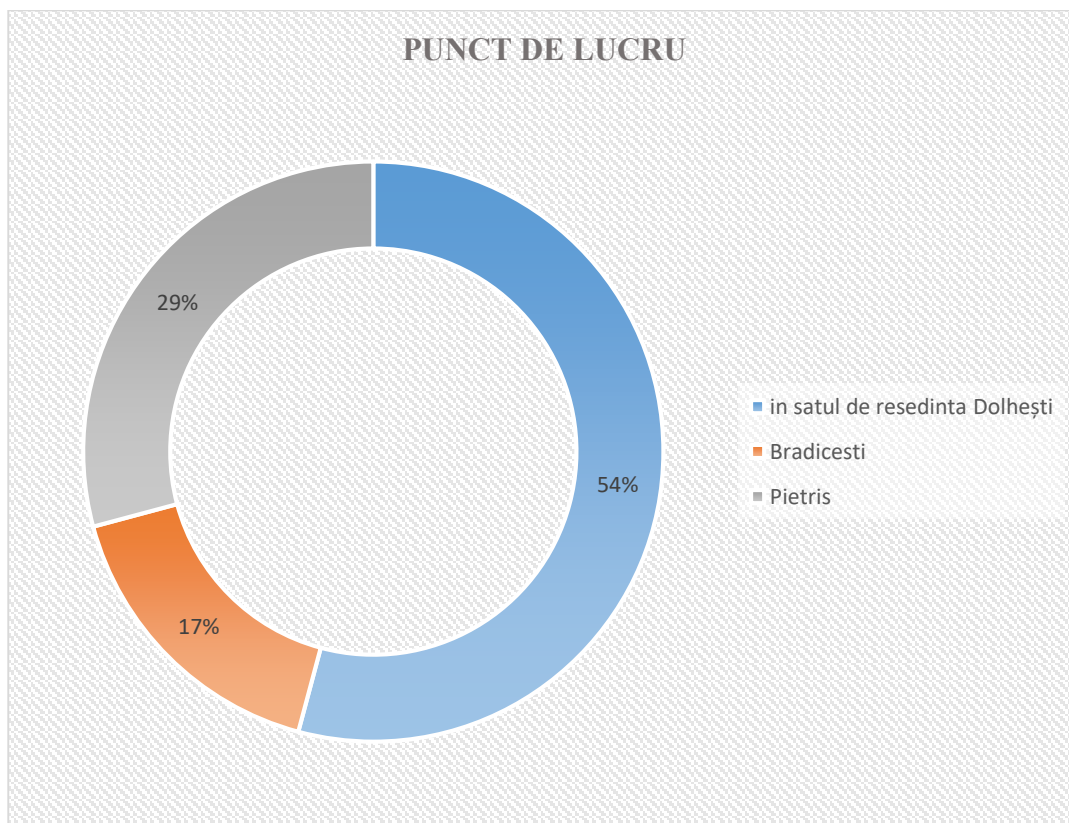


Figura nr. 6.5.39 Sursa Studiu realizat de SPES CONSULTING în vara anului 2021, prelucrare proprie

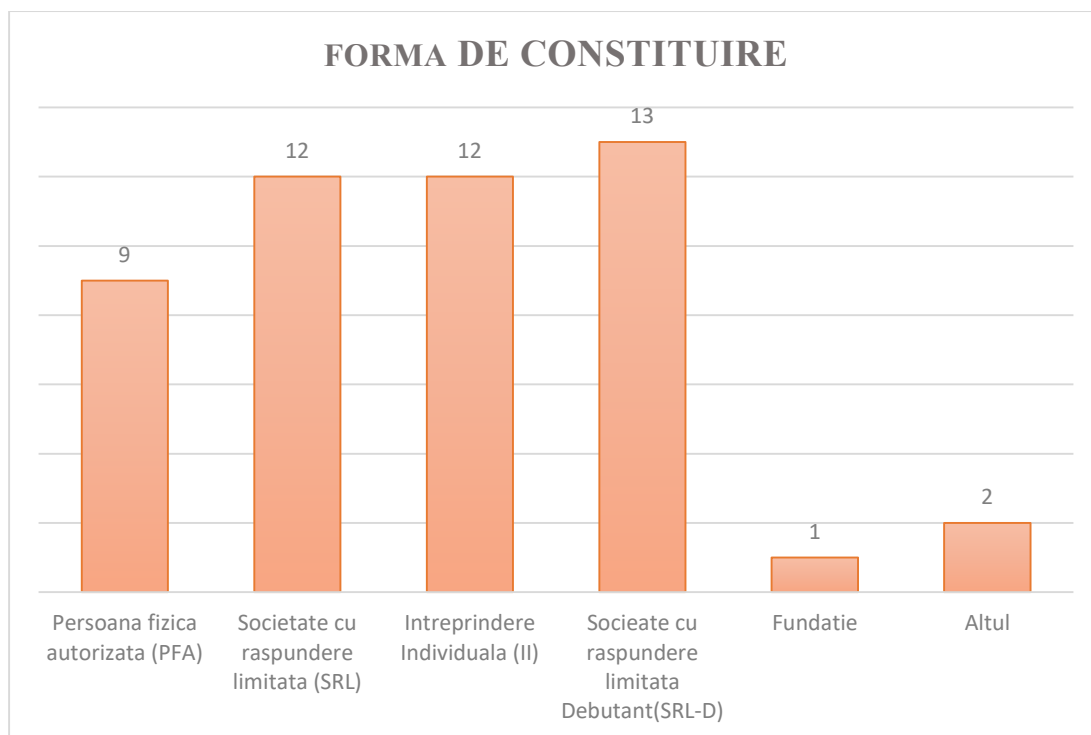


Figura nr. 6.5.40 Sursa Studiu realizat de SPES CONSULTING în vara anului 2021, prelucrare proprie

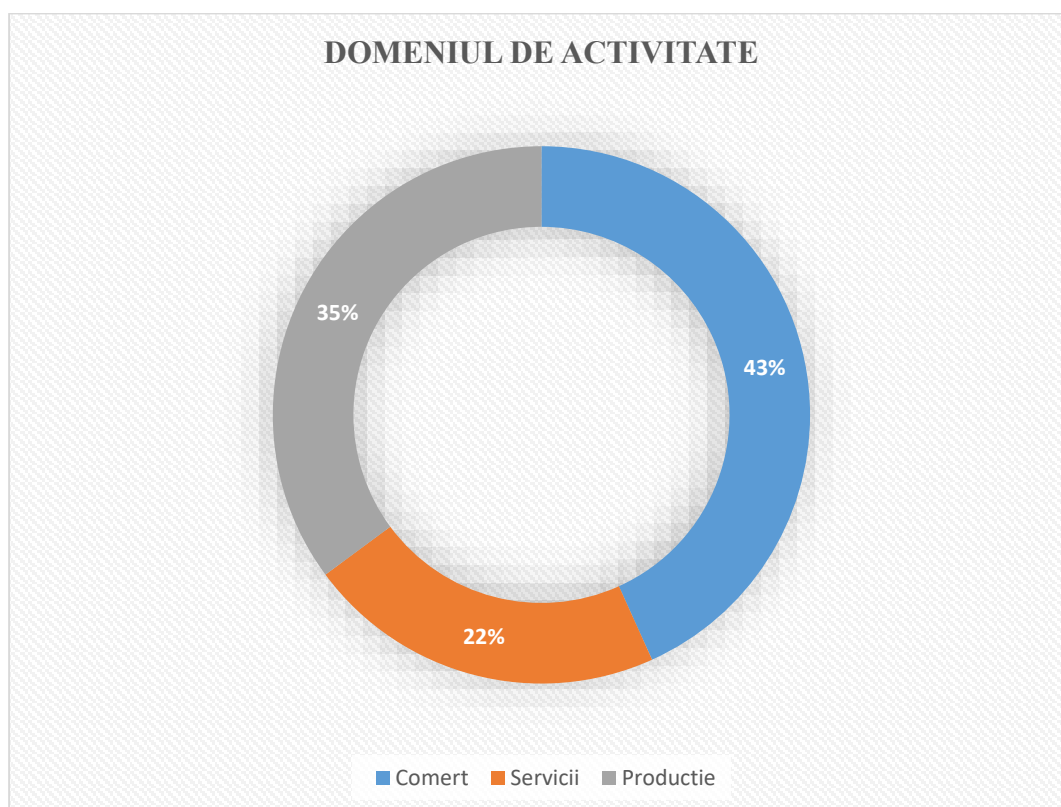


Figura nr. 6.5.41 Sursa Studiu realizat de SPES CONSULTING în vara anului 2021, prelucrare proprie

Întrebarea 5: Ce obstacole ați întâmpinat în dezvoltarea afacerii și cât de mult v-au afectat?

Principalele probleme identificate: lipsa personalului calificat, lipsa interesului pentru voluntariat, lipsa sau slaba dezvoltare a pieței de desfacere.

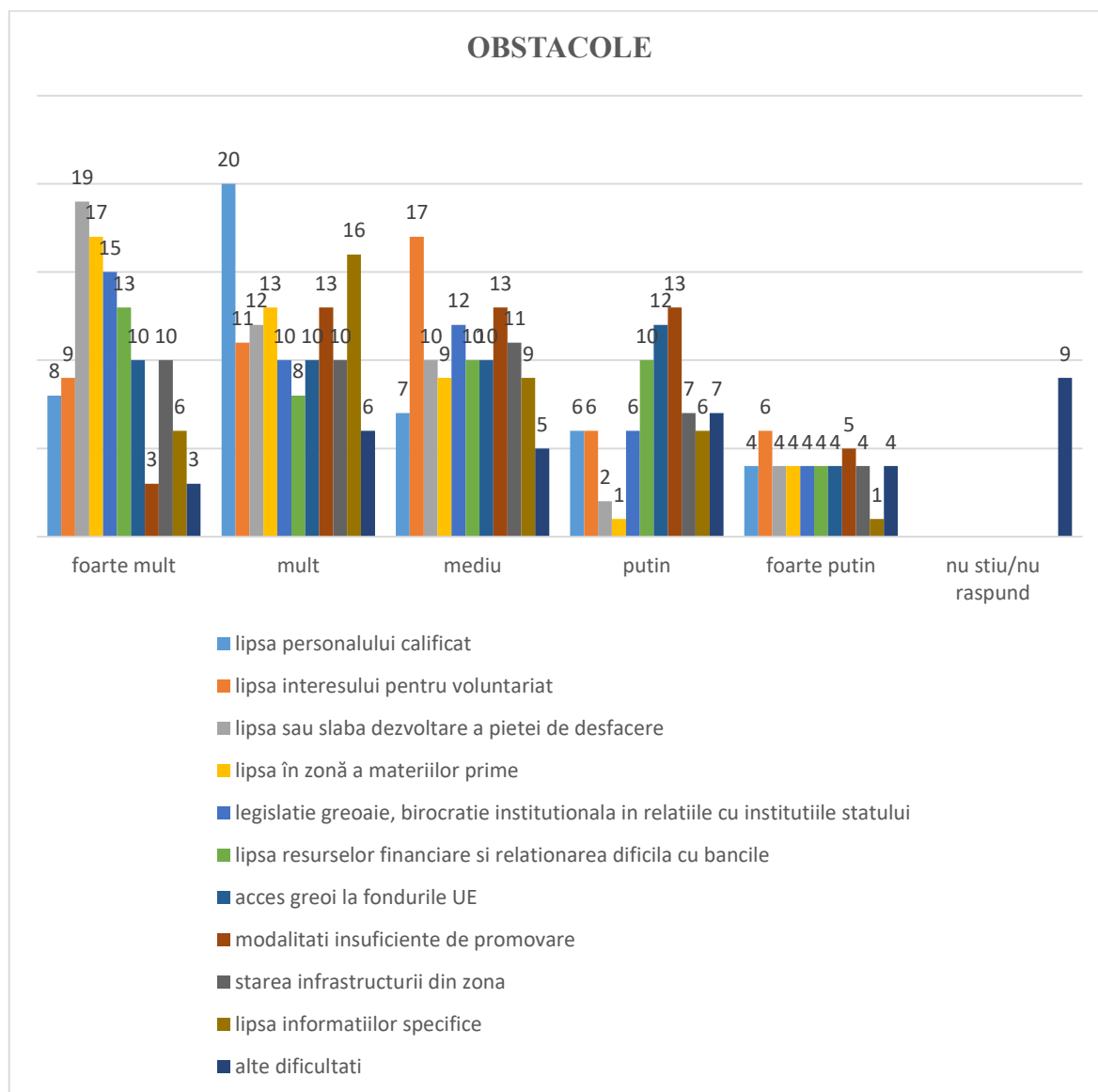


Figura nr. 6.5.42 Sursa Studiu realizat de SPES CONSULTING în vara anului 2021, prelucrare proprie

Întrebarea 6: Care sunt sursele dumneavoastră de finanțare pentru principalele investiții?

68% au afirmat că au drept sursă de finanțare fondurile europene, urmați de 23% care au afirmat drept surse de finanțare fondurile proprii.

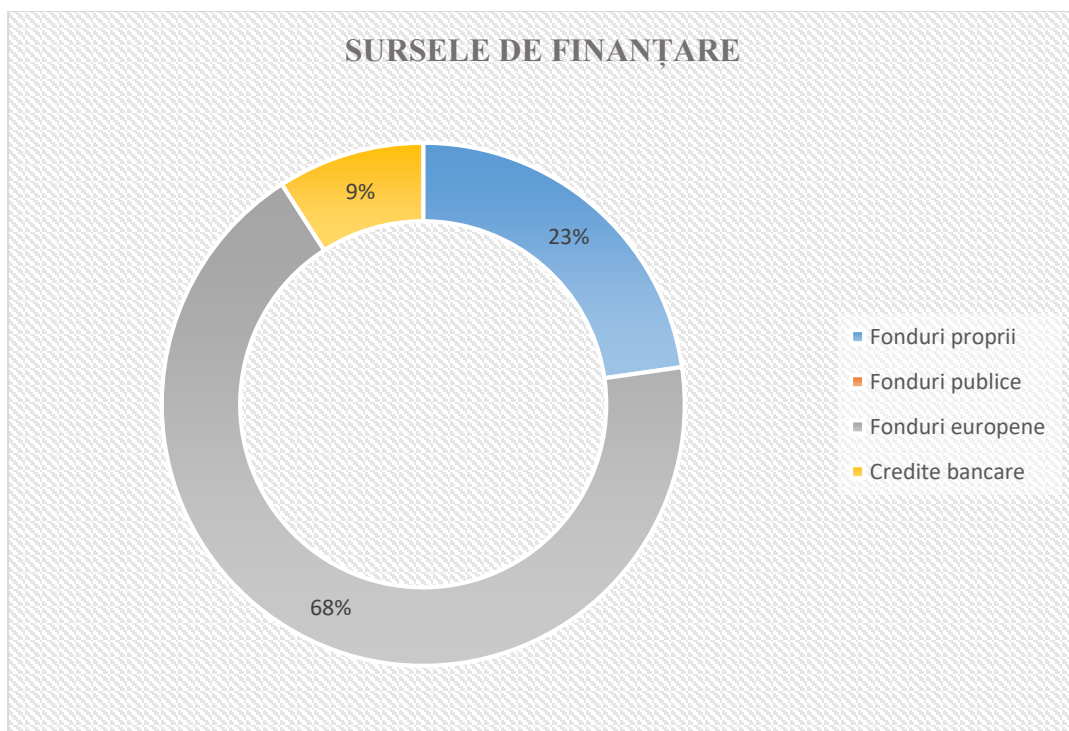


Figura nr. 6.5.43 Sursa Studiu realizat de SPES CONSULTING în vara anului 2021, prelucrare proprie

Întrebarea 7: Considerați oportună înființarea unui parc industrial în comună?

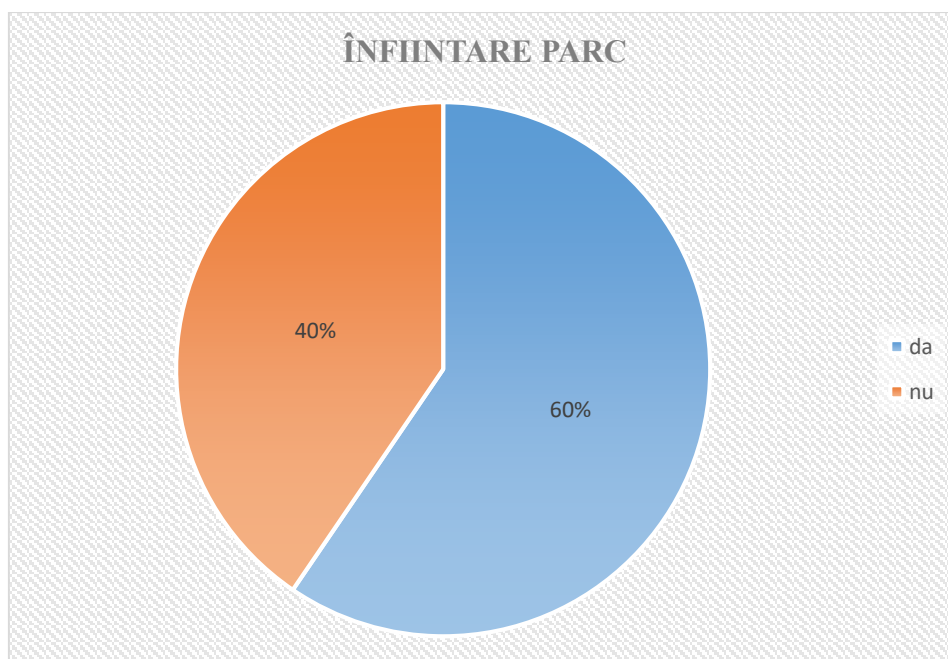


Figura nr. 6.5.44 Sursa Studiu realizat de SPES CONSULTING în vara anului 2021, prelucrare proprie

60% dintre respondenți au precizat că este oportună înființarea unui parc industrial și 40% că nu.

Întrebarea 8: Cum apreciați dezvoltarea economică a comunei?

31 de respondenți consideră comuna Dolhești ca având un nivel mediu de dezvoltare și 12 că este foarte slab dezvoltată. Doar 1 respondent a afirmat că este foarte dezvoltată comuna Dolhești din punct de vedere economic.

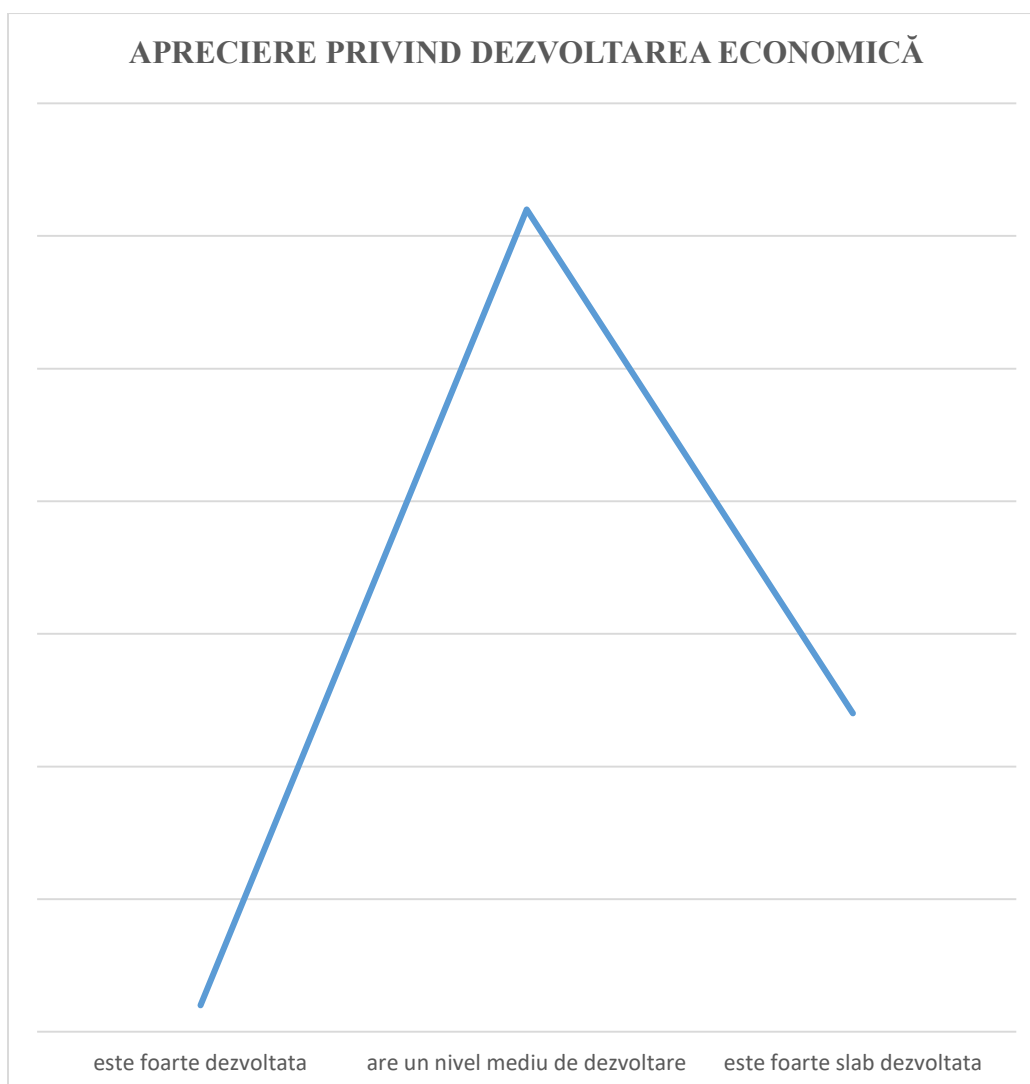


Figura nr. 6.5.45 Sursa Studiu realizat de SPES CONSULTING în vara anului 2021, prelucrare proprie

Întrebarea 9: Comuna vă oferă oportunitățile pe care vi le doriți din punct de vedere al dezvoltării afacerii?

67% din respondenți consideră că nivelul local oferă oportunități pentru dezvoltarea afacerilor lor.

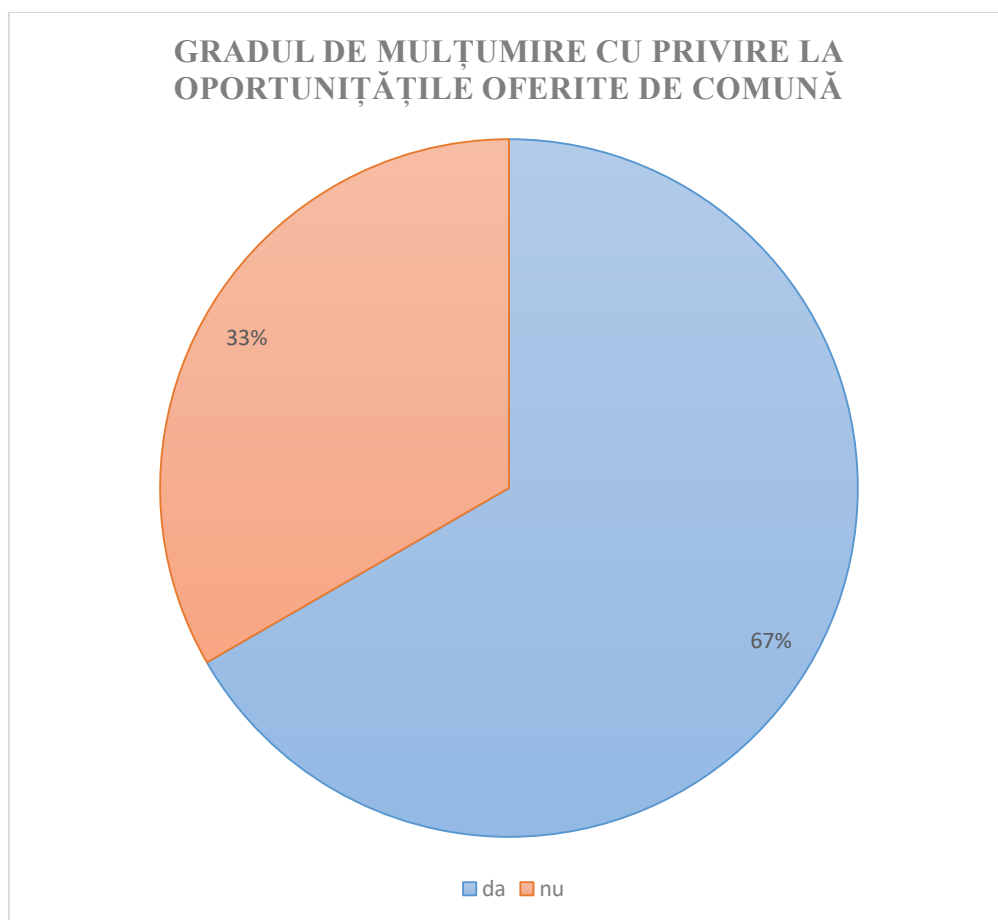


Figura nr. 6.5.46 Sursa Studiu realizat de SPES CONSULTING în vara anului 2021, prelucrare proprie

Următoarele 3 întrebări din chestionar (10, 11 și 12) solicitau opinia respondenților asupra implicării administrației publice locale pentru încurajarea și dezvoltarea mediului de afaceri local. Astfel, răspunsurile primite arată că întreprinzătorii locali sunt nemulțumiți de implicarea Primăriei în susținerea mediului de afaceri local, precum și de faptul că nu sunt informați/consultați în mare măsură asupra proiectelor de investiții locale.

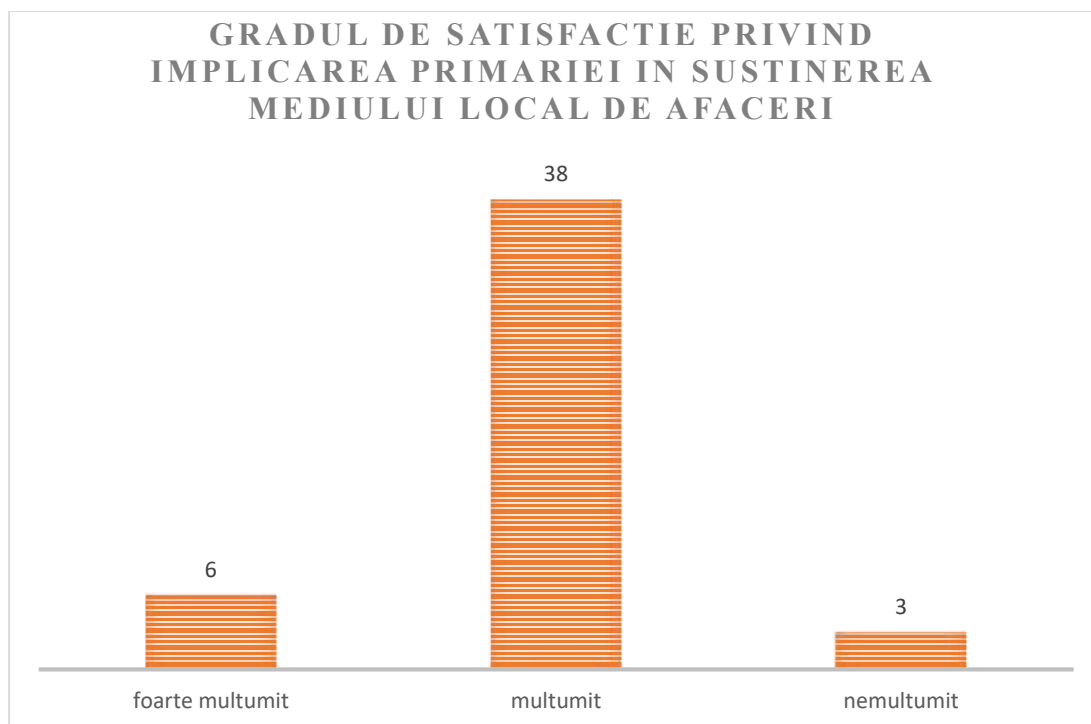


Figura nr. 6.5.47 Sursa Studiu realizat de SPES CONSULTING în vara anului 2021, prelucrare proprie

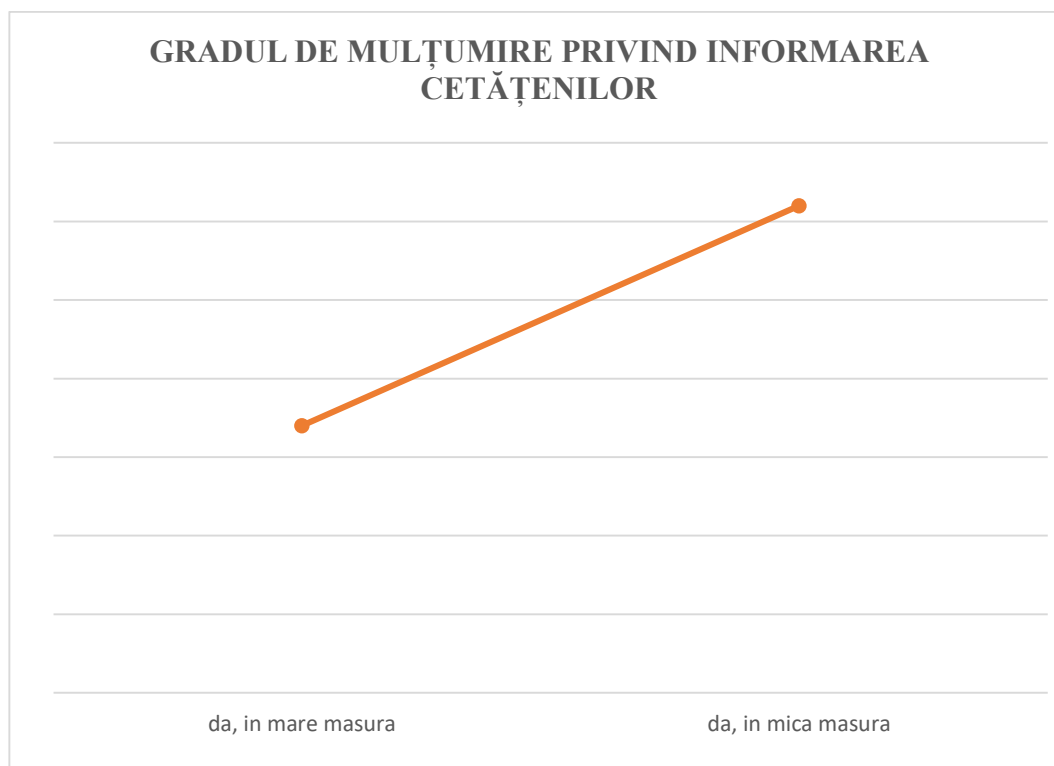


Figura nr. 6.5.48 Sursa Studiu realizat de SPES CONSULTING în vara anului 2021, prelucrare proprie

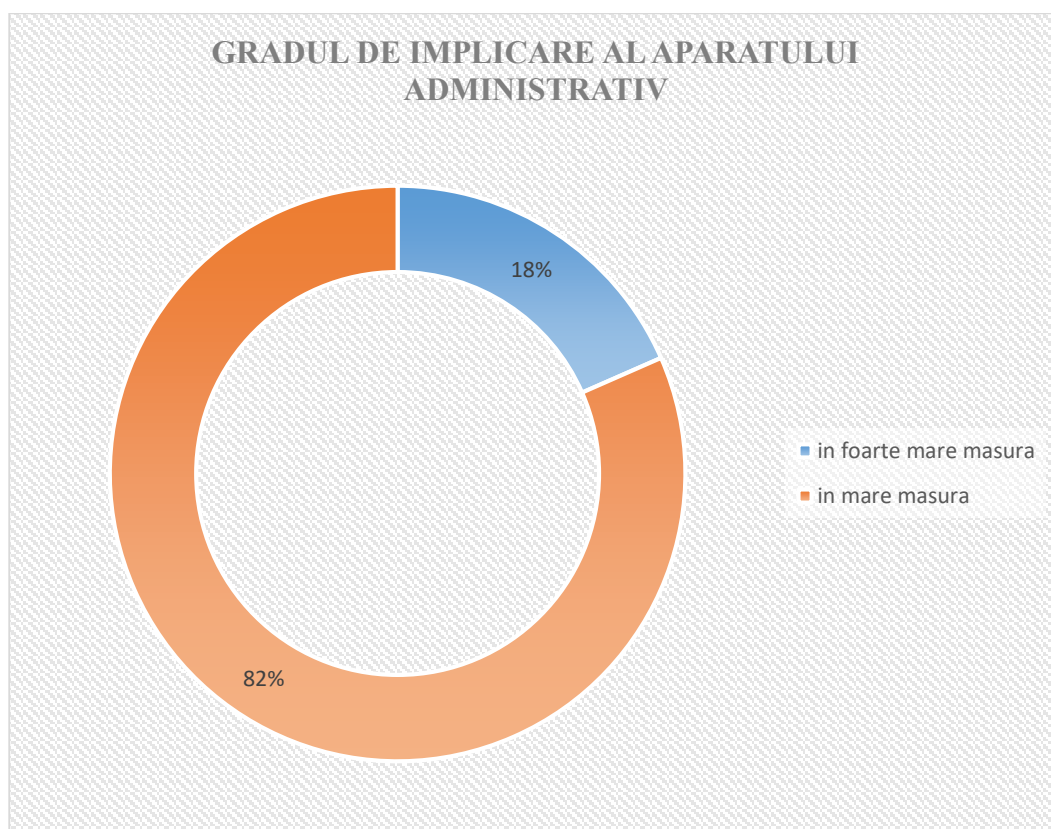


Figura nr. 6.5.49 Sursa Studiu realizat de SPES CONSULTING în vara anului 2021, prelucrare proprie

Întrebarea 13: Cum apreciați procesul digitalizării în dezvoltarea rurală?

34 respondenți dintre cei 47, consideră digitalizarea un proces necesar pentru dezvoltarea comunității locale.

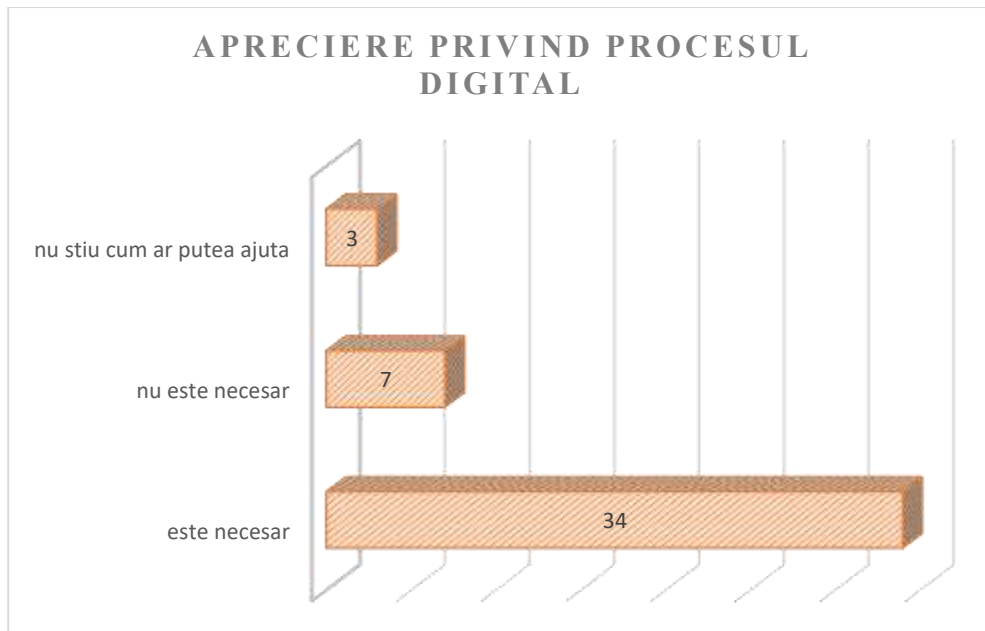


Figura nr. 6.5.50 Sursa Studiu realizat de SPES CONSULTING în vara anului 2021, prelucrare proprie

Întrebarile 14, 15 și 16 au solicitat opinia respondenților asupra situației generate de pandemia de coronavirus. Astfel, s-a ajuns la concluzia că afacerile locale au fost afectate prin scăderea cererii, deficitul de personal, toți respondenții au precizat că își vor continua activitățile fără nicio modificare, întrucât apreciază că pandemia a avut efecte medii/minore asupra afacerilor lor.

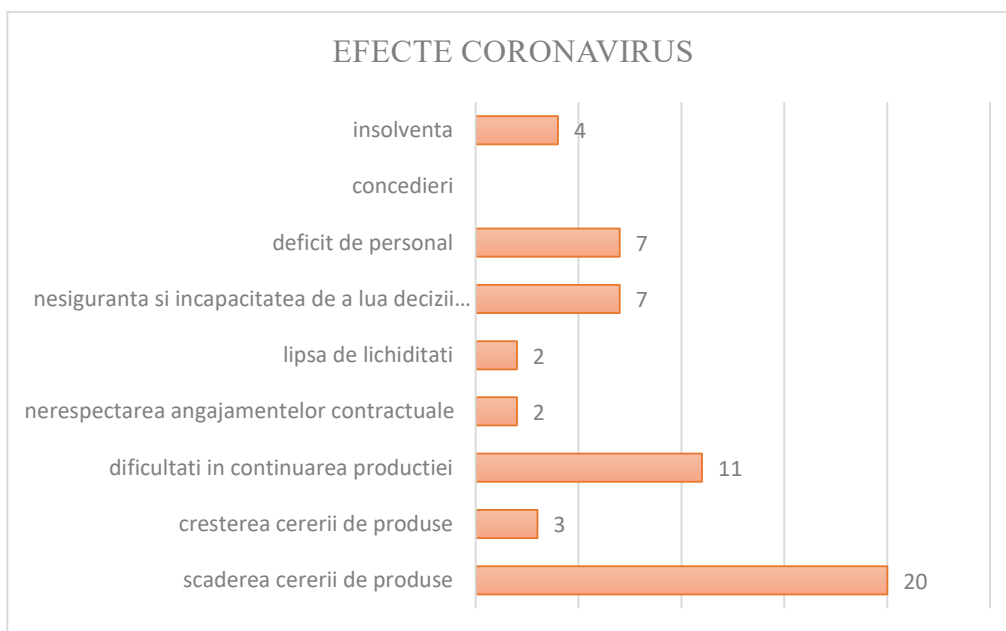


Figura nr. 6.5.51 Sursa Studiu realizat de SPES CONSULTING în vara anului 2021, prelucrare proprie

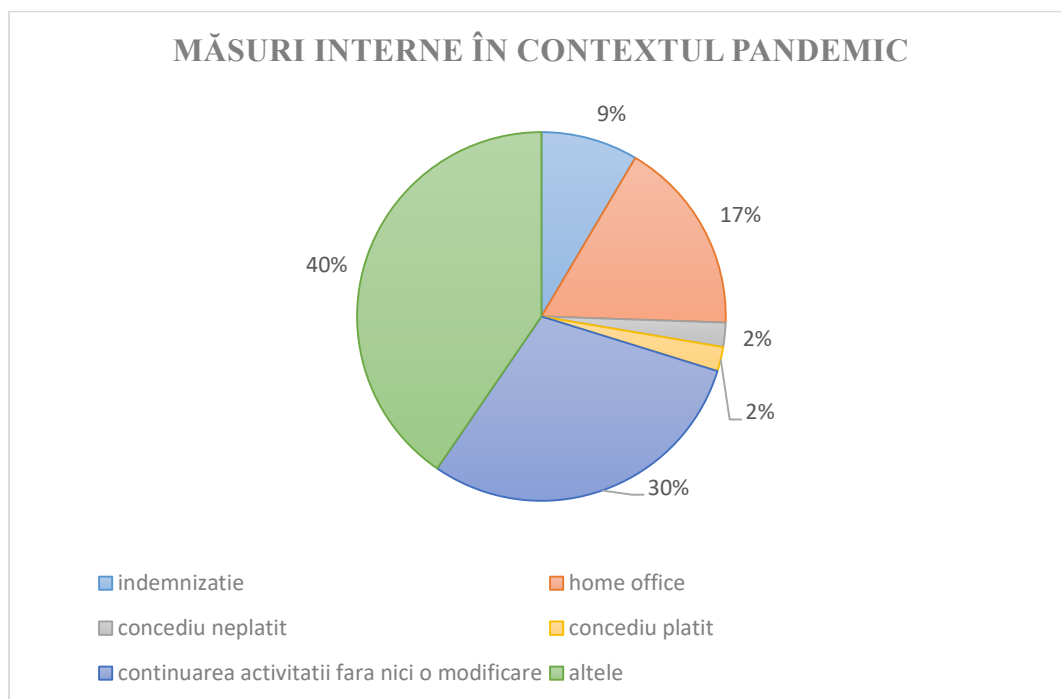


Figura nr. 6.5.52 Sursa Studiu realizat de SPES CONSULTING în vara anului 2021, prelucrare proprie

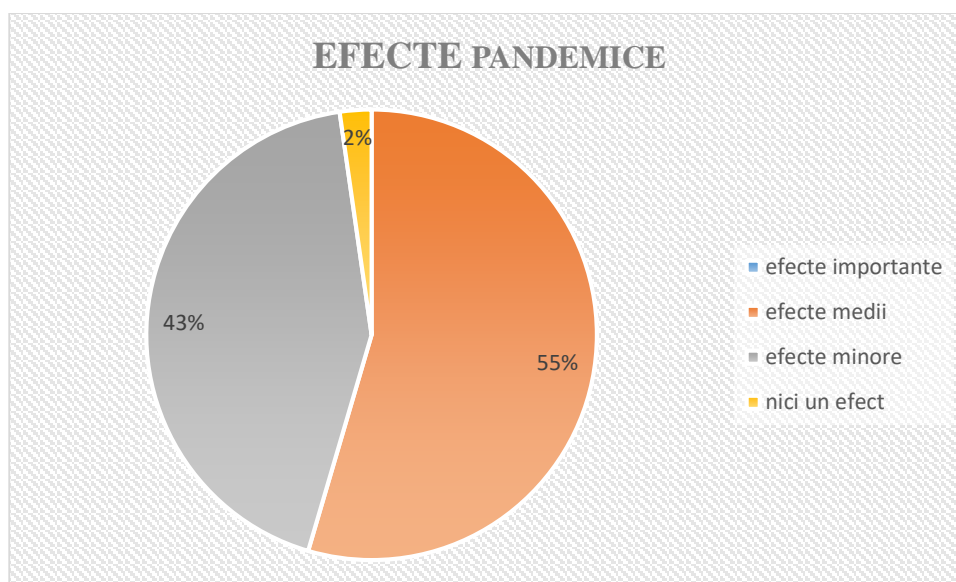


Figura nr. 6.5.53 Sursa Studiu realizat de SPES CONSULTING în vara anului 2021, prelucrare proprie

**Întrebarea 17: Care considerați că sunt principalele probleme în comună?
 Enumerați maxim 3, în funcție de importanța lor.**

Principalele probleme identificate sunt: lipsa strazilor asfaltate, a cabinetelor medicale/stomatologice, extindere rețea de gaz, lipsa locurilor de munca.

Întrebarea 18: Care dintre următoarele sectoare de activitate considerați că ar trebui dezvoltate cu prioritate pentru un trai mai bun în localitatea dumneavoastră?

În opinia respondenților, primele trei sectoare de activitate a căror dezvoltare ar contribui la creșterea nivelului de trai sunt: *educația, sănătatea.*

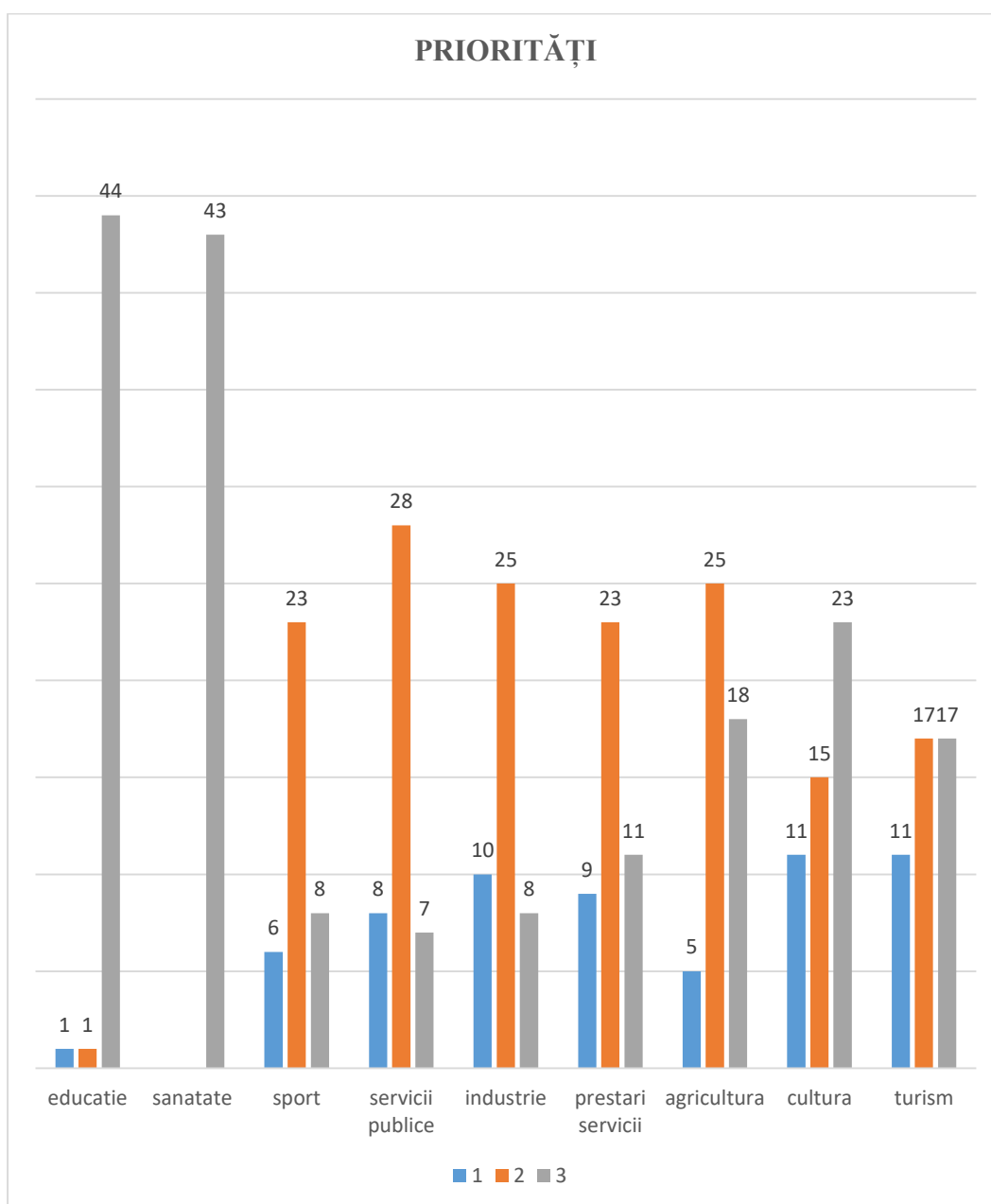


Figura nr. 6.5.54 Sursa Studiu realizat de SPES CONSULTING în vara anului 2021, prelucrare proprie

Întrebarea 19: Vă rugăm să vă exprimați opinia cu privire la prioritatea investițiilor propuse pentru perioada 2021 – 2027 (1 = prioritate mică, 2= prioritate medie, 3= prioritate mare)

Din punct de vedere al priorității investițiilor, s-a constatat că în egală măsură, cele mai importante sunt construirea de grădinițe în comună, modernizarea străzilor din comună, etc.

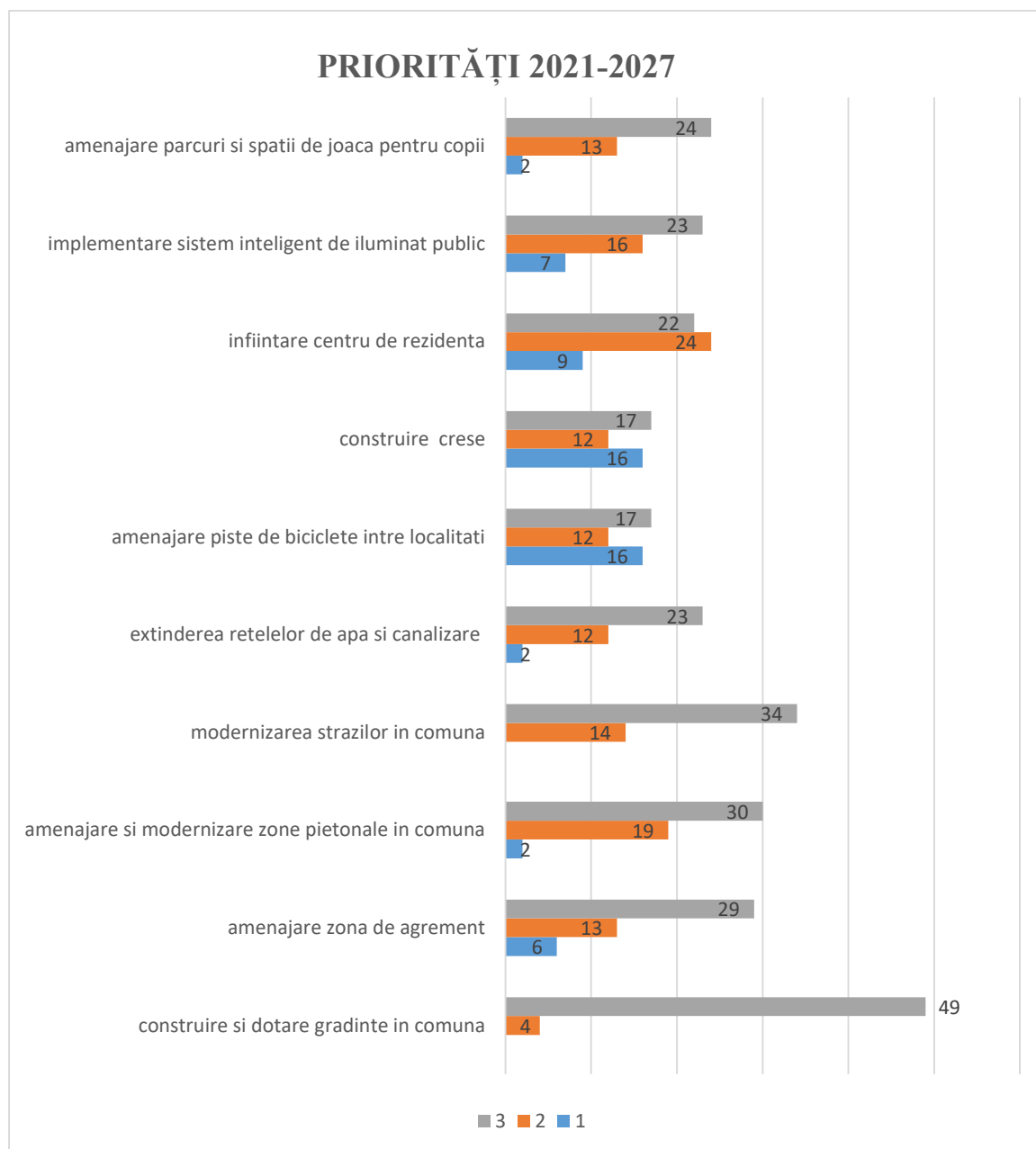


Figura nr. 6.5.55 Sursa Studiu realizat de SPES CONSULTING în vara anului 2021, prelucrare proprie

6.6 Domenii prioritare

OBIECTIV STRATEGIC 1

DEZVOLTAREA ECHILIBRATĂ A INFRASTRUCTURII RUTIERE ȘI A INFRASTRUCTURII TEHNICO-EDILITARE	
PRIORITĂȚI	MĂSURI
1.1 Dezvoltarea infrastructurii rutiere	<p>1.1.1 Modernizarea și reabilitarea infrastructurii rutiere de interes local.</p> <p>1.1.2 Îmbunătățirea accesibilității teritoriale.</p> <p>1.1.3 Sporirea siguranței de circulație rutieră și pietonală pe drumurile publice.</p> <p>1.1.4 Dezvoltarea infrastructurii de acces agricol.</p>
1.2 Dezvoltarea infrastructurii tehnico-edilitare	<p>1.2.1 Dezvoltarea sistemului de alimentare cu apă potabilă.</p> <p>1.2.2 Dezvoltarea sistemului de canalizare.</p> <p>1.2.3 Înființarea rețelei de distribuție a gazelor naturale.</p> <p>1.2.4 Creșterea gradului de confort și siguranță a populației, din punct de vedere al iluminatului public.</p> <p>1.2.5 Îmbunătățirea și modernizarea rețelei de comunicații la nivel local.</p>

Tabel nr.6.6.1 Obiectiv strategic 1

OBIECTIV STRATEGIC 2

ÎMBUNĂȚĂȚIREA CALITĂȚII VIETII	
PRIORITĂȚI	MĂSURI
3.1 Îmbunătățirea serviciilor de învățământ și educație	<p>3.1.1 Îmbunătățirea infrastructurii educaționale în vederea asigurării unui cadru propice de desfășurare a actului educațional în unitățile de învățământ de pe raza comunei.</p> <p>3.1.2 Asigurarea unui mediu benefic dezvoltării educaționale și personale a elevilor.</p> <p>3.1.3 Asigurarea de facilități pentru desfășurarea activităților sportive și recreative în cadrul unităților de învățământ.</p> <p>3.1.4 Asigurarea accesului la educație a populației aflate în situații de risc, implicit prevenirea abandonului școlar.</p> <p>3.1.5 Creșterea calității serviciilor educaționale din comună prin digitalizarea unităților de învățământ și dotarea acestora cu echipamente IT performante.</p>

<p>3.2 Îmbunătățirea serviciilor de sănătate și asistență socială</p>	<p>3.2.1 Dezvoltarea unui sistem de servicii medicale moderne, performante și accesibile tuturor categoriilor de persoane.</p> <p>3.2.2 Îmbunătățirea stării de sănătate a cetățenilor prin creșterea accesului la servicii de sănătate preventive și curative.</p> <p>3.2.3 Dezvoltarea și eficientizarea unor servicii sociale proiectate și furnizate adecvat, adaptate nevoilor tuturor categoriilor de grupuri vulnerabile.</p> <p>3.2.4 Îmbunătățirea nivelului de trai al locuitorilor aflați într-o situație de vulnerabilitate.</p>
<p>3.3 Dezvoltarea facilităților de agrement și petrecere a timpului liber</p>	<p>3.3.1 Îmbunătățirea managementului local în sectorul sportiv și susținerea activităților sportive.</p> <p>3.3.2 Înființarea și modernizarea spațiilor verzi.</p> <p>3.3.3 Înființarea și dotarea locurilor de joacă pentru copii.</p>

<p>3.4 Dezvoltarea sectorului cultural</p>	<p>3.4.1 Păstrarea și promovarea tradițiilor și obiceiurilor locale, animarea vieții culturale și creșterea calității vieții socio-culturale.</p> <p>3.4.2 Modernizarea așezărilor culturale.</p> <p>3.4.3 Diversificarea activităților cultural-artistice.</p>
---------------------------------------------------	-----------------------------------------------------------------------------------------------------------------------------------------------------------------------------------------------------------------------------------------------------------------

Tabel nr.6.6.2 Obiectiv strategic 2

OBIECTIV STRATEGIC 3

DEZVOLTAREA SECTORULUI ECONOMIC	
PRIORITĂȚI	MĂSURI
4.1 Crearea unui mediu de afaceri stimulatativ și competitiv	<p>4.4.1 Creșterea numărului de agenți economici în comună, sprijinirea dezvoltării acestora și diversificarea activității economice</p> <p>4.4.2 Îmbunătățirea colaborării dintre agenții economici și autoritățile publice</p> <p>4.4.3 Creșterea gradului de informare a agenților economici în privința accesării fondurilor europene</p>
4.2 Agricultură și creșterea animalelor	<p>4.4.4 Creșterea productivității în sectorul agricol și zootehnic, reducerea populației ocupate în agricultura de subsistență;</p> <p>4.4.5 Diversificarea activităților agricole generatoare de venit;</p>
4.3 Turism și agroturism	<p>4.4.6 Promovarea unei politici de încurajare a activităților de interes turistic în asociere cu alte activități care pot căpăta specific local;</p> <p>4.4.7 Crearea infrastructurii pentru turism și agroturism – căi de acces și alte utilități;</p>

Tabel nr.6.6.3 Obiectiv strategic 3

OBIECTIV STRATEGIC 4

DEZVOLTAREA SECTORULUI ADMINISTRATIV	
PRIORITĂȚI	MĂSURI
5.1 Intărire instituțională	<p>5.5.1 Îmbunătățirea calității serviciilor oferite de administrația publică locală prin întărirea capacității instituționale, dotare la standarde corespunzătoare (inclusiv în IT);</p> <p>5.5.2 Elaborarea unui sistem de administrare bazat pe promovarea autonomiei locale și consolidarea cadrului instituțional;</p>
5.2. Promovarea si dezvoltarea parteneriatelor public-private	<p>5.5.3 Constituirea de parteneriate public – private pentru exploatarea unor investiții ale comunității și pentru valorificarea unor resurse locale din patrimoniul public;</p> <p>5.5.4 Încurajarea formelor de asociere a societății civile pentru participarea la viața publică a comunității – identificarea nucleelor existente si potentiale și sprijinirea acestora;</p>
5.3. Creșterea calitatii resurselor umane	<p>5.5.5 Derularea unor programe de perfecționare profesională continuă a personalului din administrația publică în corelație cu exigențele impuse de creșterea autonomiei în administrația publică locală și cu exigențele pentru executarea sarcinilor de serviciu;</p>
5.4. Consolidarea managementului finantelor publice	<p>5.5.6 Aplicarea de măsuri concrete și fezabile pentru obținerea veniturilor proprii, crearea si menținerea echilibrului bugetar;</p> <p>5.5.7 Elaborarea unei strategii pentru obținerea de fonduri extrabugetare care să susțină proiecte/programe de interes local;</p>

Tabel nr.6.6.4 Obiectiv strategic 4

6.7 Portofoliu de proiecte pentru perioada 2021-2027

Titlu proiect	Modernizare sistem de alimentare cu apă și înființare rețea de canalizare în satul Dolhești, comuna Dolhești
Sursa de finanțare	<ul style="list-style-type: none"> ❖ Surse proprii (buget local) ❖ Surse externe (fonduri guvernamentale, fonduri europene)
Descrierea proiectului	<ul style="list-style-type: none"> ❖ Proiectul vizează îmbunătățirea infrastructurii utilitare în comuna Dolhești.
Obiective specifice	<ul style="list-style-type: none"> ❖ Îmbunătățirea condițiilor de viață din satul Dolhești; ❖ Facilitarea accesului tuturor locuitorilor din satul Dolhești la asigurarea de condiții conform standardelor europene; ❖ Facilitarea accesului consumatorilor la utilitățile de bază; ❖ Dezvoltarea socio-economică a comunei;
Activitățile proiectului	<ul style="list-style-type: none"> ❖ Identificarea surselor de finanțare și analizarea posibilității accesării sursei de finanțare din punct de vedere al nevoilor existente la momentul respectiv și al soluțiilor ce pot fi implementate; ❖ Managementul de proiect pentru investiție în funcție de etapa de implementare a proiectului; ❖ Întocmirea și elaborarea documentațiilor tehnice cu respectarea etapelor de elaborare și conținutului cadru al documentațiilor tehnico-economice eferente obiectivelor/proiectelor de investiții finanțate din fonduri publice (studiu de fezabilitate, documentație de obținere a avizelor, documentație pentru autorizarea/desființarea lucrărilor de construire, autorizație de construire, proiect tehnic de execuție ș.a) ❖ Realizarea procedurilor de achiziție publică cu respectarea legislației în vigoare pentru achiziția de servicii/execuția lucrării propriu-zisă, în funcție de etapele premergătoare obiectivului de investiție; ❖ Monitorizarea post execuție;
Beneficiari	<ul style="list-style-type: none"> ❖ Populația comunei Dolhești; ❖ Agenții economici; ❖ Instituțiile publice; ❖ Potențiali investitori;
Perioada de implementare	<ul style="list-style-type: none"> ❖ 2021-2027

Tabel nr.6.7.1, Modernizare sistem de alimentare cu apă și înființare rețea de canalizare în satul Dolhești, comuna Dolhești

Titlu proiect	Modernizare sistem de alimentare cu apă și înființare rețea de canalizare în satul Brădicești, comuna Dolhești
Sursa de finanțare	<ul style="list-style-type: none"> ❖ Surse proprii (buget local) ❖ Surse externe (fonduri guvernamentale, fonduri europene)
Descrierea proiectului	<ul style="list-style-type: none"> ❖ Proiectul vizează îmbunătățirea infrastructurii utilitare în comuna Dolhești.
Obiective specifice	<ul style="list-style-type: none"> ❖ Îmbunătățirea condițiilor de viață din satul Brădicești; ❖ Facilitarea accesului tuturor locuitorilor din satul Brădicești la asigurarea de condiții conform standardelor europene; ❖ Facilitarea accesului consumatorilor la utilitățile de bază; ❖ Dezvoltarea socio-economică a comunei;
Activitățile proiectului	<ul style="list-style-type: none"> ❖ Identificarea surselor de finanțare și analizarea posibilității accesării sursei de finanțare din punct de vedere al nevoilor existente la momentul respectiv și al soluțiilor ce pot fi implementate; ❖ Managementul de proiect pentru investiție în funcție de etapa de implementare a proiectului; ❖ Întocmirea și elaborarea documentațiilor tehnice cu respectarea etapelor de elaborare și conținutului cadru al documentațiilor tehnico-economice referente obiectivelor/proiectelor de investiții finanțate din fonduri publice (studiu de fezabilitate, documentație de obținere a avizelor, documentație pentru autorizarea/desființarea lucrărilor de construire, autorizație de construire, proiect tehnic de execuție ș.a) ❖ Realizarea procedurilor de achiziție publică cu respectarea legislației în vigoare pentru achiziția de servicii/execuția lucrării propriu-zisă, în funcție de etapele premergătoare obiectivului de investiție; ❖ Monitorizarea post execuție;
Beneficiari	<ul style="list-style-type: none"> ❖ Populația comunei Brădicești; ❖ Agenții economici; ❖ Instituțiile publice; ❖ Potențiali investitori;
Perioada de implementare	<ul style="list-style-type: none"> ❖ 2021-2027

Tabel nr.6.7.2, Modernizare sistem de alimentare cu apă și înființare rețea de canalizare în satul Brădicești, comuna Dolhești

Titlu proiect	Modernizare sistem de alimentare cu apă și înființare rețea de canalizare în satul Pietriș, comuna Dolhești
Sursa de finanțare	<ul style="list-style-type: none"> ❖ Surse proprii (buget local) ❖ Surse externe (fonduri guvernamentale, fonduri europene)
Descrierea proiectului	<ul style="list-style-type: none"> ❖ Proiectul vizează îmbunătățirea infrastructurii utilitare în comuna Dolhești.
Obiective specifice	<ul style="list-style-type: none"> ❖ Îmbunătățirea condițiilor de viață din satul Pietriș; ❖ Facilitarea accesului tuturor locuitorilor din satul Pietriș la asigurarea de condiții conform standardelor europene; ❖ Facilitarea accesului consumatorilor la utilitățile de bază; ❖ Dezvoltarea socio-economică a comunei;
Activitățile proiectului	<ul style="list-style-type: none"> ❖ Identificarea surselor de finanțare și analizarea posibilității accesării sursei de finanțare din punct de vedere al nevoilor existente la momentul respectiv și al soluțiilor ce pot fi implementate; ❖ Managementul de proiect pentru investiție în funcție de etapa de implementare a proiectului; ❖ Întocmirea și elaborarea documentațiilor tehnice cu respectarea etapelor de elaborare și conținutului cadru al documentațiilor tehnico-economice eferente obiectivelor/proiectelor de investiții finanțate din fonduri publice (studiu de fezabilitate, documentație de obținere a avizelor, documentație pentru autorizarea/desființarea lucrărilor de construire, autorizație de construire, proiect tehnic de execuție ș.a) ❖ Realizarea procedurilor de achiziție publică cu respectarea legislației în vigoare pentru achiziția de servicii/execuția lucrării propriu-zisă, în funcție de etapele premergătoare obiectivului de investiție; ❖ Monitorizarea post execuție;
Beneficiari	<ul style="list-style-type: none"> ❖ Populația comunei Brădicești; ❖ Agenții economici; ❖ Instituțiile publice; ❖ Potențiali investitori;
Perioada de implementare	<ul style="list-style-type: none"> ❖ 2021-2027

Tabel nr.6.7.3, Modernizare sistem de alimentare cu apă și înființare rețea de canalizare în satul Pietriș, comuna Dolhești

Titlu proiect		Reabilitare și modernizarea infrastructurii rutiere, drumuri comunale și sătești în comuna Dolhești
Sursa de finanțare	<ul style="list-style-type: none"> ❖ Surse proprii (buget local); ❖ Surse externe (fonduri guvernamentale, fonduri europene); 	
Descrierea proiectului	<ul style="list-style-type: none"> ❖ Proiectul vizează îmbunătățirea condițiilor de trafic rutier și asigurarea unei circulații rutiere fluente, în condiții de confort și siguranță; 	
Obiective specifice	<ul style="list-style-type: none"> ❖ Îmbunătățirea căilor de acces prin modernizarea și reabilitarea drumurilor la standarde europene; ❖ Asigurarea accesului locuitorilor și agenților economici la infrastructura de bază; ❖ Diminuarea riscurilor de producere a eventualelor accidente rutiere; ❖ Dezvoltarea socio-economică a comunei; ❖ Îmbunătățirea infrastructurii rutiere locale; 	
Activitățile proiectului	<ul style="list-style-type: none"> ❖ Identificarea surselor de finanțare și analizarea posibilității accesării sursei de finanțare din punct de vedere al nevoilor existente la momentul respectiv și al soluțiilor ce pot fi implementate; ❖ Managementul de proiect pentru investiție în funcție de etapa de implementare a proiectului; ❖ Întocmirea și elaborarea documentațiilor tehnice cu respectarea etapelor de elaborare și conținutului cadru al documentațiilor tehnico-economice eferente obiectivelor/proiectelor de investiții finanțate din fonduri publice (studiu de fezabilitate, documentație de obținere a avizelor, documentație pentru autorizarea/desființarea lucrărilor de construire, autorizație de construire, proiect tehnic de execuție ș.a) ❖ Realizarea procedurilor de achiziție publică cu respectarea legislației în vigoare pentru achiziția de servicii/execuția lucrării propriu-zisă, în funcție de etapele premergătoare obiectivului de investiție; ❖ Realizarea obiectivului de investiție propus prin proiect; ❖ Recepția la terminarea lucrării, respectiv la expirarea termenului de garanție; ❖ Monitorizarea post execuție; 	
Beneficiari	<ul style="list-style-type: none"> ❖ Populația comunei Dolhești; ❖ Agenții economici; ❖ Participanții la traficul rutier care tranzitează Comuna Dolhești; ❖ Potențiali investitori; 	

Perioada de implementare	❖ 2021-2027	
---------------------------------	-------------	--

Tabel nr.6.7.4, Reabilitare și modernizarea infrastructurii rutiere, drumuri comunale și sătești în comuna Dolhești

Titlu proiect	Reabilitare și modernizare drumuri comunale afectate de calamități în comuna Dolhești, jud. Iași
Sursa de finanțare	<ul style="list-style-type: none"> ❖ Surse proprii (buget local); ❖ Surse externe (fonduri guvernamentale, fonduri europene);
Descrierea proiectului	<ul style="list-style-type: none"> ❖ Proiectul vizează îmbunătățirea condițiilor de trafic rutier și asigurarea unei circulații rutiere fluente, în condiții de confort și siguranță;
Obiective specifice	<ul style="list-style-type: none"> ❖ Îmbunătățirea căilor de acces prin modernizarea și reabilitarea drumurilor la standarde europene; ❖ Asigurarea accesului locuitorilor și agenților economici la infrastructura de bază; ❖ Diminuarea riscurilor de producere a eventualelor accidente rutiere; ❖ Dezvoltarea socio-economică a comunei; ❖ Îmbunătățirea infrastructurii rutiere locale;
Activitățile proiectului	<ul style="list-style-type: none"> ❖ Identificarea surselor de finanțare și analizarea posibilității accesării sursei de finanțare din punct de vedere al nevoilor existente la momentul respectiv și al soluțiilor ce pot fi implementate; ❖ Managementul de proiect pentru investiție în funcție de etapa de implementare a proiectului; ❖ Întocmirea și elaborarea documentațiilor tehnice cu respectarea etapelor de elaborare și conținutului cadru al documentațiilor tehnico-economice eferente obiectivelor/proiectelor de investiții finanțate din fonduri publice (studiu de fezabilitate, documentație de obținere a avizelor, documentație pentru autorizarea/desființarea lucrărilor de construire, autorizație de construire, proiect tehnic de execuție ș.a) ❖ Realizarea procedurilor de achiziție publică cu respectarea legislației în vigoare pentru achiziția de servicii/execuția lucrării propriu-zisă, în funcție de etapele premergătoare obiectivului de investiție; ❖ Realizarea obiectivului de investiție propus prin proiect; ❖ Recepția la terminarea lucrării, respectiv la expirarea termenului de garanție; ❖ Monitorizarea post execuție;

Beneficiari	<ul style="list-style-type: none"> ❖ Populația comunei Dolhești; ❖ Agenții economici; ❖ Participanții la traficul rutier care tranzitează Comuna Dolhești; ❖ Potențiali investitori;
Perioada de implementare	<ul style="list-style-type: none"> ❖ 2021-2027

Tabel nr.6.7.5, Reabilitare și modernizare drumuri comunale afectate de calamități în comuna

Dolhești, jud. Iași

Titlu proiect	Modernizarea drumurilor agricole în comuna Dolhești
Sursa de finanțare	<ul style="list-style-type: none"> ❖ Surse proprii (buget local); ❖ Surse externe (fonduri guvernamentale, fonduri europene);
Descrierea proiectului	<ul style="list-style-type: none"> ❖ Proiectul vizează îmbunătățirea condițiilor de trafic rutier și asigurarea unei circulații rutiere fluente, în condiții de confort și siguranță.
Obiective specifice	<ul style="list-style-type: none"> ❖ Îmbunătățirea accesibilității exploatațiilor agricole; ❖ Îmbunătățirea infrastructurii rutiere locale prin modernizarea drumurilor de exploatație agricolă ; ❖ Sporirea circulației pe drumurile publice; ❖ Dezvoltarea socio-economică a comunei; ❖ Îmbunătățirea/restructurarea/modernizarea fermelor;
Activitățile proiectului	<ul style="list-style-type: none"> ❖ Identificarea surselor de finanțare și analiza posibilității accesării sursei de finanțare din punct de vedere al nevoilor existente la momentul respectiv și al soluțiilor ce pot fi implementate; ❖ Managementul de proiect pentru investiție în funcție de etapa de implementare a proiectului; ❖ Întocmirea și elaborarea documentațiilor tehnice cu respectarea etapelor de elaborare și conținutului cadru al documentațiilor tehnico-economice eferente obiectivelor/proiectelor de investiții finanțate din fonduri publice (studiu de fezabilitate, documentație de obținere a avizelor, documentație pentru autorizarea/desființarea lucrărilor de construire, autorizație de construire, proiect tehnic de execuție ș.a) ❖ Realizarea procedurilor de achiziție publică cu respectarea legislației în vigoare pentru achiziția de servicii/execuția lucrării propriu-zisă, în funcție de etapele premergătoare obiectivului de investiție; ❖ Monitorizarea post execuție;
Beneficiari	<ul style="list-style-type: none"> ❖ Populația comunei Dolhești; ❖ Agenții economici; ❖ Participanții la traficul rutier de tip agricol care tranzitează Comuna Dolhești; ❖ Potențiali investitori;
Perioada de implementare	<ul style="list-style-type: none"> ❖ 2021-2027;

Tabel nr.6.7.6, Modernizarea drumurilor agricole în comuna Dolhești

Titlu proiect	Digitalizarea în administrația publică din comuna Dolhești
Sursa de finanțare	<ul style="list-style-type: none"> ❖ Surse proprii (buget local); ❖ Surse externe (fonduri guvernamentale, fonduri europene);
Descrierea proiectului	<ul style="list-style-type: none"> ❖ Proiectul vizează dezvoltarea infrastructurii sistemului administrativ prin digitalizare în comuna Dolhești;
Obiective specifice	<ul style="list-style-type: none"> ❖ Creșterea calității serviciilor administrative; ❖ Crearea de condiții moderne pentru personalul administrativ și locuitorii comunei Dolhești; ❖ Creșterea competențelor comunei Dolhești; ❖ Dezvoltarea socio-economică;
Activitățile proiectului	<ul style="list-style-type: none"> ❖ Identificarea surselor de finanțare și analizarea posibilității accesării sursei de finanțare din punct de vedere al nevoilor existente la momentul respectiv și al soluțiilor ce pot fi implementate; ❖ Managementul de proiect pentru investiție în funcție de etapa de implementare a proiectului; ❖ Întocmirea și elaborarea documentațiilor tehnice cu respectarea etapelor de elaborare și conținutului cadru al documentațiilor tehnico-economice eferente obiectivelor/proiectelor de investiții finanțate din fonduri publice (studiu de fezabilitate, documentație de obținere a avizelor, documentație pentru autorizarea/desființarea lucrărilor de construire, autorizație de construire, proiect tehnic de execuție ș.a) ❖ Realizarea procedurilor de achiziție publică cu respectarea legislației în vigoare pentru achiziția de servicii/execuția lucrării propriu-zisă, în funcție de etapele premergătoare obiectivului de investiție; ❖ Monitorizarea post execuție;
Beneficiari	<ul style="list-style-type: none"> ❖ Populația comunei Dolhești; ❖ Personalul administrativ;
Perioada de implementare	<ul style="list-style-type: none"> ❖ 2021-2027;

Tabel nr.6.7.7, Digitalizarea în administrația publică din comuna Dolhești

Titlu proiect	Amenajare terenuri de sport în satele Dolhești, Brădicești și Pietriș
Sursa de finanțare	<ul style="list-style-type: none"> ❖ Surse proprii (buget local) ❖ Surse externe (fonduri guvernamentale, fonduri europene)
Descrierea proiectului	<ul style="list-style-type: none"> ❖ Proiectul vizează îmbunătățirea condițiilor de desfășurare a activităților sportive în comuna Dolhești.
Obiective specifice	<ul style="list-style-type: none"> ❖ Dezvoltarea infrastructurii comunitare prin amenajarea unui teren de sport; ❖ Diversificarea activităților sportive și recreative în rândul copiilor din comuna Dolhești; ❖ Facilitarea socializării dintre locuitorii comunei Dolhești; ❖ Îmbunătățirea aspectului satului Dolhești; ❖ Dezvoltarea socio-economică;
Activitățile proiectului	<ul style="list-style-type: none"> ❖ Identificarea surselor de finanțare și analizarea posibilității accesării sursei de finanțare din punct de vedere al nevoilor existente la momentul respectiv și al soluțiilor ce pot fi implementate; ❖ Managementul de proiect pentru investiție în funcție de etapa de implementare a proiectului; ❖ Întocmirea și elaborarea documentațiilor tehnice cu respectarea etapelor de elaborare și conținutului cadru al documentațiilor tehnico-economice eferente obiectivelor/proiectelor de investiții finanțate din fonduri publice (studiu de fezabilitate, documentație de obținere a avizelor, documentație pentru autorizarea/desființarea lucrărilor de construire, autorizație de construire, proiect tehnic de execuție ș.a) ❖ Realizarea procedurilor de achiziție publică cu respectarea legislației în vigoare pentru achiziția de servicii/execuția lucrării propriu-zisă, în funcție de etapele premergătoare obiectivului de investiție; ❖ Monitorizarea post execuție;
Beneficiari	<ul style="list-style-type: none"> ❖ Actualii și viitorii școlari din satele Dolhești, Brădicești și Pietriș; ❖ Populația comunei Dolhești;
Perioada de implementare	<ul style="list-style-type: none"> ❖ 2021-2027

Tabel nr.6.7.8, Amenajare terenuri de sport în satele Dolhești, Brădicești și Pietriș

Titlu proiect	Modernizare sistem iluminat public, com Dolhești, jud. Iași
Sursa de finanțare	<ul style="list-style-type: none"> ❖ Surse proprii (buget local); ❖ Surse externe (fonduri guvernamentale, fonduri europene);
Descrierea proiectului	<ul style="list-style-type: none"> ❖ Proiectul vizează satisfacerea cerințelor de vizibilitate pe drumurile publice din comuna Dolhești;
Obiective specifice	<ul style="list-style-type: none"> ❖ Îmbunătățirea rețelei de iluminat public și adaptarea acesteia la standardele europene; ❖ Creșterea gradului de confort al populației din punct de vedere al iluminatului public; ❖ Îmbunătățirea climatului de ordine publică și sporirea siguranței circulației pe drumurile publice; ❖ Reducerea numărului de accidente rutiere pe toate drumurile publice;
Activitățile proiectului	<ul style="list-style-type: none"> ❖ Identificarea surselor de finanțare și analizarea posibilității accesării sursei de finanțare din punct de vedere al nevoilor existente la momentul respectiv și al soluțiilor ce pot fi implementate; ❖ Managementul de proiect pentru investiție în funcție de etapa de implementare a proiectului; ❖ Întocmirea și elaborarea documentațiilor tehnice cu respectarea etapelor de elaborare și conținutului cadru al documentațiilor tehnico-economice eferente obiectivelor/proiectelor de investiții finanțate din fonduri publice (studiu de fezabilitate, documentație de obținere a avizelor, documentație pentru autorizarea/desființarea lucrărilor de construire, autorizație de construire, proiect tehnic de execuție ș.a) ❖ Realizarea procedurilor de achiziție publică cu respectarea legislației în vigoare pentru achiziția de servicii/execuția lucrării propriu-zisă, în funcție de etapele premergătoare obiectivului de investiție; ❖ Monitorizarea post execuție;
Beneficiari	<ul style="list-style-type: none"> ❖ Populația comunei Dolhești; ❖ Agenții economici; ❖ Participanții la traficul rutier; ❖ Potențialii investitori;
Perioada de implementare	<ul style="list-style-type: none"> ❖ 2021-2027;

Tabel nr.6.7.9, Modernizare sistem iluminat public, com Dolhești, jud. Iași

Titlu proiect	Reabilitări ale monumentelor istorice –Mănăstirea Brădicești
Sursa de finanțare	<ul style="list-style-type: none"> ❖ Surse proprii (buget local) ; ❖ Surse externe (fonduri guvernamentale, fonduri europene) ;
Descrierea proiectului	<ul style="list-style-type: none"> ❖ Proiectul vizează restructurarea monumentelor istorice din cadrul comunei Dolhești;
Obiective specifice	<ul style="list-style-type: none"> ❖ Punerea în valoare a potențialului natural al zonei; ❖ Tranziția de la o economie tradițională la o economie circulară;
Activitățile proiectului	<ul style="list-style-type: none"> ❖ Identificarea surselor de finanțare și analizarea posibilității accesării sursei de finanțare din punct de vedere al nevoilor existente la momentul respectiv și al soluțiilor ce pot fi implementate; ❖ Managementul de proiect pentru investiție în funcție de etapa de implementare a proiectului; ❖ Întocmirea și elaborarea documentațiilor tehnice cu respectarea etapelor de elaborare și conținutului cadru al documentațiilor tehnico-economice eferente obiectivelor/proiectelor de investiții finanțate din fonduri publice (studiu de fezabilitate, documentație de obținere a avizelor, documentație pentru autorizarea/desființarea lucrărilor de construire, autorizație de construire, proiect tehnic de execuție ș.a) ❖ Realizarea procedurilor de achiziție publică cu respectarea legislației în vigoare pentru achiziția de servicii/execuția lucrării propriu-zisă, în funcție de etapele premergătoare obiectivului de investiție; ❖ Monitorizarea post execuție;
Beneficiari	<ul style="list-style-type: none"> ❖ Populația comunei Dolhești;
Perioada de implementare	<ul style="list-style-type: none"> ❖ 2021-2027;

Tabel nr.6.7.10, Reabilitări ale monumentelor istorice –Mănăstirea Brădicești

Titlu proiect	Construire cămine culturale în comuna Dolhești, jud. Iași
Sursa de finanțare	<ul style="list-style-type: none"> ❖ Surse proprii (buget local) ❖ Surse externe (fonduri guvernamentale, fonduri europene)
Descrierea proiectului	<ul style="list-style-type: none"> ❖ Proiectul vizează conservarea tradițiilor, patrimoniului cultural și al fructificării nivelului cultural în comuna Dolhești;
Obiective specifice	<ul style="list-style-type: none"> ❖ Dezvoltarea infrastructurii serviciilor culturale din comuna Dolhești; ❖ Punerea în valoare a potențialului cultural al zonei; ❖ Facilitarea socializării dintre locuitorii satului Dolhești; ❖ Îmbunătățirea aspectului satului Dolhești; ❖ Dezvoltarea socio-economică;
Activitățile proiectului	<ul style="list-style-type: none"> ❖ Identificarea surselor de finanțare și analizarea posibilității accesării sursei de finanțare din punct de vedere al nevoilor existente la momentul respectiv și al soluțiilor ce pot fi implementate; ❖ Managementul de proiect pentru investiție în funcție de etapa de implementare a proiectului; ❖ Întocmirea și elaborarea documentațiilor tehnice cu respectarea etapelor de elaborare și conținutului cadru al documentațiilor tehnico-economice eferente obiectivelor/proiectelor de investiții finanțate din fonduri publice (studiu de fezabilitate, documentație de obținere a avizelor, documentație pentru autorizarea/desființarea lucrărilor de construire, autorizație de construire, proiect tehnic de execuție ș.a) ❖ Realizarea procedurilor de achiziție publică cu respectarea legislației în vigoare pentru achiziția de servicii/execuția lucrării propriu-zisă, în funcție de etapele premergătoare obiectivului de investiție; ❖ Monitorizarea post execuție;
Beneficiari	<ul style="list-style-type: none"> ❖ Populația comunei Dolhești; ❖ Instituții publice; ❖ Agenți economici/investitori;
Perioada de implementare	<ul style="list-style-type: none"> ❖ 2021-2027

Tabel nr.6.7.11, Construire cămine culturale în comuna Dolhești, jud. Iași

Titlu proiect	Renovarea clădirilor publice în vederea îmbunătățirii eficienței energetice
Sursa de finanțare	<ul style="list-style-type: none"> ❖ Surse proprii (buget local); ❖ Surse externe (fonduri guvernamentale, fonduri europene);
Descrierea proiectului	<ul style="list-style-type: none"> ❖ Proiectul vizează creșterea eficienței energetice a clădirilor publice în vederea îmbunătățirii eficienței energetice;
Obiective specifice	<ul style="list-style-type: none"> ❖ Reducerea consumului de energie din clădirile publice ale comunei Dolhești; ❖ Modernizarea clădirilor de pe raza comunei Dolhești; ❖ Creșterea gradului de independență energetică a clădirilor comunei Dolhești; ❖ Tranziția de la o economie tradițională la o economie circulară;
Activitățile proiectului	<ul style="list-style-type: none"> ❖ Identificarea surselor de finanțare și analizarea posibilității accesării sursei de finanțare din punct de vedere al nevoilor existente la momentul respectiv și al soluțiilor ce pot fi implementate; ❖ Managementul de proiect pentru investiție în funcție de etapa de implementare a proiectului; ❖ Întocmirea și elaborarea documentațiilor tehnice cu respectarea etapelor de elaborare și conținutului cadru al documentațiilor tehnico-economice eferente obiectivelor/proiectelor de investiții finanțate din fonduri publice (studiu de fezabilitate, documentație de obținere a avizelor, documentație pentru autorizarea/desființarea lucrărilor de construire, autorizație de construire, proiect tehnic de execuție ș.a) ❖ Realizarea procedurilor de achiziție publică cu respectarea legislației în vigoare pentru achiziția de servicii/execuția lucrării propriu-zisă, în funcție de etapele premergătoare obiectivului de investiție; ❖ Monitorizarea post execuție;
Beneficiari	<ul style="list-style-type: none"> ❖ Populația comunei Dolhești; ❖ Persoanele care își desfășoară activitatea în cadrul comunei Dolhești;
Perioada de implementare	<ul style="list-style-type: none"> ❖ 2021-2027;

Tabel nr.6.7.12, Renovarea clădirilor publice în vederea îmbunătățirii eficienței energetice

Titlu proiect	Creșterea ponderii de surse regenerabile în consumul de energie a clădirilor
Sursa de finanțare	<ul style="list-style-type: none"> ❖ Surse proprii (buget local); ❖ Surse externe (fonduri guvernamentale, fonduri europene);
Descrierea proiectului	<ul style="list-style-type: none"> ❖ Proiectul vizează creșterea eficienței energetice a clădirilor publice în vederea îmbunătățirii eficienței energetice;
Obiective specifice	<ul style="list-style-type: none"> ❖ Reducerea consumului de energie din clădirile publice ale comunei Dolhești; ❖ Modernizarea clădirilor de pe raza comunei Dolhești; ❖ Creșterea gradului de independență energetică a clădirilor comunei Dolhești; ❖ Tranziția de la o economie tradițională la o economie circulară;
Activitățile proiectului	<ul style="list-style-type: none"> ❖ Identificarea surselor de finanțare și analizarea posibilității accesării sursei de finanțare din punct de vedere al nevoilor existente la momentul respectiv și al soluțiilor ce pot fi implementate; ❖ Managementul de proiect pentru investiție în funcție de etapa de implementare a proiectului; ❖ Întocmirea și elaborarea documentațiilor tehnice cu respectarea etapelor de elaborare și conținutului cadru al documentațiilor tehnico-economice eferente obiectivelor/proiectelor de investiții finanțate din fonduri publice (studiu de fezabilitate, documentație de obținere a avizelor, documentație pentru autorizarea/desființarea lucrărilor de construire, autorizație de construire, proiect tehnic de execuție ș.a) ❖ Realizarea procedurilor de achiziție publică cu respectarea legislației în vigoare pentru achiziția de servicii/execuția lucrării propriu-zisă, în funcție de etapele premergătoare obiectivului de investiție; ❖ Monitorizarea post execuție;
Beneficiari	<ul style="list-style-type: none"> ❖ Populația comunei Dolhești; ❖ Persoanele care își desfășoară activitatea în cadrul comunei Dolhești;
Perioada de implementare	<ul style="list-style-type: none"> ❖ 2021-2027;

Tabel nr.6.7.13, Creșterea ponderii de surse regenerabile în consumul de energie a clădirilor

Titlu proiect	Înființare centru de îngrijire bătrâni în comuna Dolhești
Sursa de finanțare	<ul style="list-style-type: none"> ❖ Surse proprii (buget local); ❖ Surse externe (fonduri guvernamentale, fonduri europene);
Descrierea proiectului	<ul style="list-style-type: none"> ❖ Proiectul vizează îmbunătățirea condițiilor de viață a persoanelor aflate în situații vulnerabile din comuna Dolhești;
Obiective specifice	<ul style="list-style-type: none"> ❖ Dezvoltarea infrastructurii serviciilor sociale din comuna Dolhești; ❖ Îmbunătățirea nivelului de trai al persoanelor aflate în situații vulnerabile din comuna Dolhești; ❖ Crearea de condiții necesare persoanelor vulnerabile din comuna Dolhești prin oferirea de servicii medicale, servicii de îngrijire, servicii de găzduire, de recuperare medicală; ❖ Creșterea gradului de integrare și participare socială a persoanelor aflate în situații vulnerabile din comuna Dolhești;
Activitățile proiectului	<ul style="list-style-type: none"> ❖ Identificarea surselor de finanțare și analizarea posibilității accesării sursei de finanțare din punct de vedere al nevoilor existente la momentul respectiv și al soluțiilor ce pot fi implementate; ❖ Managementul de proiect pentru investiție în funcție de etapa de implementare a proiectului; ❖ Întocmirea și elaborarea documentațiilor tehnice cu respectarea etapelor de elaborare și conținutului cadru al documentațiilor tehnico-economice referente obiectivelor/proiectelor de investiții finanțate din fonduri publice (studiu de fezabilitate, documentație de obținere a avizelor, documentație pentru autorizarea/desființarea lucrărilor de construire, autorizație de construire, proiect tehnic de execuție ș.a) ❖ Realizarea procedurilor de achiziție publică cu respectarea legislației în vigoare pentru achiziția de servicii/execuția lucrării propriu-zisă, în funcție de etapele premergătoare obiectivului de investiție; ❖ Monitorizarea post execuție;
Beneficiari	<ul style="list-style-type: none"> ❖ Persoanele aflate în situații vulnerabile din comuna Dolhești;
Perioada de implementare	<ul style="list-style-type: none"> ❖ 2021-2027;

Tabel nr.6.7.14, Înființare centru de îngrijire bătrâni în comuna Dolhești

Titlu proiect	Parcuri de joacă pentru copii
Sursa de finanțare	<ul style="list-style-type: none"> ❖ Surse proprii (buget local); ❖ Surse externe (fonduri guvernamentale, fonduri europene);
Descrierea proiectului	<ul style="list-style-type: none"> ❖ Proiectul vizează modernizarea infrastructurii comunitare și diversificarea modalităților de petrecere a timpului liber în comuna Dolhești;
Obiective specifice	<ul style="list-style-type: none"> ❖ Diversificarea activităților recreative în rândul copiilor și tinerilor din comuna Dolhești; ❖ Punerea în valoare a potențialului natural al zonei; ❖ Facilitarea socializării dintre locuitorii comunei Dolhești; ❖ Îmbunătățirea aspectului comunei Dolhești; ❖ Dezvoltarea socio-economică; ❖ Regenerarea mediului rural prin asigurarea unor zone de recreere;
Activitățile proiectului	<ul style="list-style-type: none"> ❖ Identificarea surselor de finanțare și analizarea posibilității accesării sursei de finanțare din punct de vedere al nevoilor existente la momentul respectiv și al soluțiilor ce pot fi implementate; ❖ Managementul de proiect pentru investiție în funcție de etapa de implementare a proiectului; ❖ Întocmirea și elaborarea documentațiilor tehnice cu respectarea etapelor de elaborare și conținutului cadru al documentațiilor tehnico-economice eferente obiectivelor/proiectelor de investiții finanțate din fonduri publice (studiu de fezabilitate, documentație de obținere a avizelor, documentație pentru autorizarea/desființarea lucrărilor de construire, autorizație de construire, proiect tehnic de execuție ș.a) ❖ Realizarea procedurilor de achiziție publică cu respectarea legislației în vigoare pentru achiziția de servicii/execuția lucrării propriu-zisă, în funcție de etapele premergătoare obiectivului de investiție; ❖ Monitorizarea post execuție;
Beneficiari	<ul style="list-style-type: none"> ❖ Populația comunei Dolhești, în special copii și tinerii;
Perioada de implementare	<ul style="list-style-type: none"> ❖ 2021-2027;

Tabel nr.6.7.15, Parcuri de joacă pentru copii

Titlu proiect	Înființare parc fotovoltaic în comuna Dolhești
Sursa de finanțare	<ul style="list-style-type: none"> ❖ Surse proprii (buget local); ❖ Surse externe (fonduri guvernamentale, fonduri europene) ;
Descrierea proiectului	<ul style="list-style-type: none"> ❖ Proiectul vizează sporirea eficienței energetice prin înființarea unui parc fotovoltaic în comuna Dolhești;
Obiective specifice	<ul style="list-style-type: none"> ❖ Reducerea consumului de energie din clădirile publice din comuna Dolhești; ❖ Punerea în valoare a potențialului natural al zonei; ❖ Utilizarea resurselor regenerabile de energie; ❖ Tranziția de la o economie tradițională la o economie circulară;
Activitățile proiectului	<ul style="list-style-type: none"> ❖ Identificarea surselor de finanțare și analizarea posibilității accesării sursei de finanțare din punct de vedere al nevoilor existente la momentul respectiv și al soluțiilor ce pot fi implementate; ❖ Managementul de proiect pentru investiție în funcție de etapa de implementare a proiectului; ❖ Întocmirea și elaborarea documentațiilor tehnice cu respectarea etapelor de elaborare și conținutului cadru al documentațiilor tehnico-economice eferente obiectivelor/proiectelor de investiții finanțate din fonduri publice (studiu de fezabilitate, documentație de obținere a avizelor, documentație pentru autorizarea/desființarea lucrărilor de construire, autorizație de construire, proiect tehnic de execuție ș.a) ❖ Realizarea procedurilor de achiziție publică cu respectarea legislației în vigoare pentru achiziția de servicii/execuția lucrării propriu-zisă, în funcție de etapele premergătoare obiectivului de investiție; ❖ Monitorizarea post execuție;
Beneficiari	<ul style="list-style-type: none"> ❖ Populația comunei Dolhești;
Perioada de implementare	<ul style="list-style-type: none"> ❖ 2021-2027;

Tabel nr.6.7.16, Înființare parc fotovoltaic în comuna Dolhești

Titlu proiect	Realizare platformă comunală de depozitare pentru resturi vegetale
Sursa de finanțare	<ul style="list-style-type: none"> ❖ Surse proprii (buget local); ❖ Surse externe (fonduri guvernamentale, fonduri europene);
Descrierea proiectului	<ul style="list-style-type: none"> ❖ Proiectul vizează reducerea poluării apelor și solului și protecția mediului;
Obiective specifice	<ul style="list-style-type: none"> ❖ Reducerea gradului de poluare la nivelul comunei Dolhești; ❖ Reducerea cantității deșeurilor depozitate necontrolat pe teritoriul Comunei Dolhești; ❖ Îmbunătățirea condițiilor de viață și mediu ale populației; ❖ Tranziția de la o economie tradițională la o economie circulară;
Activitățile proiectului	<ul style="list-style-type: none"> ❖ Identificarea surselor de finanțare și analizarea posibilității accesării sursei de finanțare din punct de vedere al nevoilor existente la momentul respectiv și al soluțiilor ce pot fi implementate; ❖ Managementul de proiect pentru investiție în funcție de etapa de implementare a proiectului; ❖ Întocmirea și elaborarea documentațiilor tehnice cu respectarea etapelor de elaborare și conținutului cadru al documentațiilor tehnico-economice eferente obiectivelor/proiectelor de investiții finanțate din fonduri publice (studiu de fezabilitate, documentație de obținere a avizelor, documentație pentru autorizarea/desființarea lucrărilor de construire, autorizație de construire, proiect tehnic de execuție ș.a) ❖ Realizarea procedurilor de achiziție publică cu respectarea legislației în vigoare pentru achiziția de servicii/execuția lucrării propriu-zisă, în funcție de etapele premergătoare obiectivului de investiție; ❖ Monitorizarea post execuție;
Beneficiari	<ul style="list-style-type: none"> ❖ Populația comunei Dolhești;
Perioada de implementare	<ul style="list-style-type: none"> ❖ 2021-2027

Tabel nr.6.7.17, Realizare platformă comunală de depozitare pentru resturi vegetale

Titlu proiect	Achiziție autocar pentru transport copii
Sursa de finanțare	<ul style="list-style-type: none"> ❖ Surse proprii (buget local); ❖ Surse externe (fonduri guvernamentale, fonduri europene);
Descrierea proiectului	<ul style="list-style-type: none"> ❖ Proiectul vizează îmbunătățirea serviciilor pentru infrastructura educațională prin facilitarea la acest serviciu a tuturor școlărilor de pe raza comunei Dolhești;
Obiective specifice	<ul style="list-style-type: none"> ❖ Asigurarea serviciilor pentru facilitarea accesului la sistemul de învățământ; ❖ Îmbunătățirea condițiilor de desfășurare a activităților didactice;
Activitățile proiectului	<ul style="list-style-type: none"> ❖ Identificarea surselor de finanțare și analizarea posibilității accesării sursei de finanțare din punct de vedere al nevoilor existente la momentul respectiv și al soluțiilor ce pot fi implementate; ❖ Managementul de proiect pentru investiție în funcție de etapa de implementare a proiectului; ❖ Întocmirea și elaborarea documentațiilor tehnice cu respectarea etapelor de elaborare și conținutului cadru al documentațiilor tehnico-economice eferente obiectivelor/proiectelor de investiții finanțate din fonduri publice (studiu de fezabilitate, documentație de obținere a avizelor, documentație pentru autorizarea/desființarea lucrărilor de construire, autorizație de construire, proiect tehnic de execuție ș.a) ❖ Realizarea procedurilor de achiziție publică cu respectarea legislației în vigoare pentru achiziția de servicii/execuția lucrării propriu-zisă, în funcție de etapele premergătoare obiectivului de investiție; ❖ Monitorizarea post execuție;
Beneficiari	<ul style="list-style-type: none"> ❖ Școlarii și cadrele didactice ale comunei Dolhești;
Perioada de implementare	<ul style="list-style-type: none"> ❖ 2021-2027

Tabel nr.6.7.18, Achiziție autocar pentru transport copii

Titlu proiect	Construire bibliotecă comunală
Sursa de finanțare	<ul style="list-style-type: none"> ❖ Surse proprii (buget local); ❖ Surse externe (fonduri guvernamentale, fonduri europene);
Descrierea proiectului	<ul style="list-style-type: none"> ❖ Proiectul vizează stimularea și îmbunătățirea serviciilor culturale din cadrul comunei Dolhești;
Obiective specifice	<ul style="list-style-type: none"> ❖ Asigurarea serviciilor pentru facilitarea accesului la sistemul de învățământ; ❖ Îmbunătățirea condițiilor de desfășurare a activităților; ❖ Recreere și divertisment;
Activitățile proiectului	<ul style="list-style-type: none"> ❖ Identificarea surselor de finanțare și analiza posibilității accesării sursei de finanțare din punct de vedere al nevoilor existente la momentul respectiv și al soluțiilor ce pot fi implementate; ❖ Managementul de proiect pentru investiție în funcție de etapa de implementare a proiectului; ❖ Întocmirea și elaborarea documentațiilor tehnice cu respectarea etapelor de elaborare și conținutului cadru al documentațiilor tehnico-economice eferente obiectivelor/proiectelor de investiții finanțate din fonduri publice (studiu de fezabilitate, documentație de obținere a avizelor, documentație pentru autorizarea/desființarea lucrărilor de construire, autorizație de construire, proiect tehnic de execuție ș.a) ❖ Realizarea procedurilor de achiziție publică cu respectarea legislației în vigoare pentru achiziția de servicii/execuția lucrării propriu-zisă, în funcție de etapele premergătoare obiectivului de investiție; ❖ Monitorizarea post execuție;
Beneficiari	<ul style="list-style-type: none"> ❖ Populația comunei Dolhești;
Perioada de implementare	<ul style="list-style-type: none"> ❖ 2021-2027

Tabel nr.6.7.19, Construire bibliotecă comunală

Titlu proiect	
Achiziționare autospecială pompieri	
Sursa de finanțare	<ul style="list-style-type: none"> ❖ Surse proprii (buget local); ❖ Surse externe (fonduri guvernamentale, fonduri europene);
Descrierea proiectului	<ul style="list-style-type: none"> ❖ Proiectul vizează îmbunătățirea serviciilor pentru situații de urgență din comuna Dolhești;
Obiective specifice	<ul style="list-style-type: none"> ❖ Asigurarea serviciilor pentru situații de urgență din comuna Dolhești; ❖ Facilitarea unei intervenții operative și ținerea sub control a situațiilor de urgență produse din momentul ajungerii la locul evenimentului și până la lichidarea urmărilor acestora; ❖ Îmbunătățirea condițiilor de desfășurare a activităților S.V.S.U din comună și creșterea gradului de operativitate;
Activitățile proiectului	<ul style="list-style-type: none"> ❖ Identificarea surselor de finanțare și analiza posibilității accesării sursei de finanțare din punct de vedere al nevoilor existente la momentul respectiv și al soluțiilor ce pot fi implementate; ❖ Managementul de proiect pentru investiție în funcție de etapa de implementare a proiectului; ❖ Întocmirea și elaborarea documentațiilor tehnice cu respectarea etapelor de elaborare și conținutului cadru al documentațiilor tehnico-economice eferente obiectivelor/proiectelor de investiții finanțate din fonduri publice (studiu de fezabilitate, documentație de obținere a avizelor, documentație pentru autorizarea/desființarea lucrărilor de construire, autorizație de construire, proiect tehnic de execuție ș.a) ❖ Realizarea procedurilor de achiziție publică cu respectarea legislației în vigoare pentru achiziția de servicii/execuția lucrării propriu-zisă, în funcție de etapele premergătoare obiectivului de investiție; ❖ Monitorizarea post execuție;
Beneficiari	<ul style="list-style-type: none"> ❖ Populația comunei Dolhești;
Perioada de implementare	<ul style="list-style-type: none"> ❖ 2021-2027

Tabel nr.6.7.20, Achiziționare autospecială pompieri

Titlu proiect	Achiziționare camion pentru compartimentul Situații de Urgență
Sursa de finanțare	<ul style="list-style-type: none"> ❖ Surse proprii (buget local); ❖ Surse externe (fonduri guvernamentale, fonduri europene);
Descrierea proiectului	<ul style="list-style-type: none"> ❖ Proiectul vizează îmbunătățirea serviciilor pentru situații de urgență din comuna Dolhești;
Obiective specifice	<ul style="list-style-type: none"> ❖ Asigurarea serviciilor pentru situații de urgență din comuna Dolhești; ❖ Facilitarea unei intervenții operative și ținerea sub control a situațiilor de urgență produse din momentul ajungerii la locul evenimentului și până la lichidarea urmărilor acestora; ❖ Îmbunătățirea condițiilor de desfășurare a activităților S.V.S.U din comună și creșterea gradului de operativitate;
Activitățile proiectului	<ul style="list-style-type: none"> ❖ Identificarea surselor de finanțare și analiza posibilității accesării sursei de finanțare din punct de vedere al nevoilor existente la momentul respectiv și al soluțiilor ce pot fi implementate; ❖ Managementul de proiect pentru investiție în funcție de etapa de implementare a proiectului; ❖ Întocmirea și elaborarea documentațiilor tehnice cu respectarea etapelor de elaborare și conținutului cadru al documentațiilor tehnico-economice referente obiectivelor/proiectelor de investiții finanțate din fonduri publice (studiu de fezabilitate, documentație de obținere a avizelor, documentație pentru autorizarea/desființarea lucrărilor de construire, autorizație de construire, proiect tehnic de execuție ș.a) ❖ Realizarea procedurilor de achiziție publică cu respectarea legislației în vigoare pentru achiziția de servicii/execuția lucrării propriu-zisă, în funcție de etapele premergătoare obiectivului de investiție; ❖ Monitorizarea post execuție;
Beneficiari	<ul style="list-style-type: none"> ❖ Populația comunei Dolhești;
Perioada de implementare	<ul style="list-style-type: none"> ❖ 2021-2027

Tabel nr.6.7.21, Achiziționare camion pentru compartimentul Situații de Urgență

Titlu proiect	Construire Dispensar în comuna Dolhești
Sursa de finanțare	<ul style="list-style-type: none"> ❖ Surse proprii (buget local) ; ❖ Surse externe (fonduri guvernamentale, fonduri europene);
Descrierea proiectului	<ul style="list-style-type: none"> ❖ Proiectul vizează îmbunătățirea serviciilor medicale din satul Buruienesti, comuna Dolhești.
Obiective specifice	<ul style="list-style-type: none"> ❖ Dezvoltarea unui sistem de servicii medicale moderne, performante și accesibile tuturor categoriilor de persoane; ❖ Modernizarea infrastructurii serviciilor medicale din comuna Dolhești; ❖ Asigurarea accesului localnicilor la tratamentele medicale în scopul de prevenire și combatere a bolilor transmisibile; ❖ Creșterea calității serviciilor medicale din comuna Dolhești;
Activitățile proiectului	<ul style="list-style-type: none"> ❖ Identificarea surselor de finanțare și analiza posibilității accesării sursei de finanțare din punct de vedere al nevoilor existente la momentul respectiv și al soluțiilor ce pot fi implementate; ❖ Managementul de proiect pentru investiție în funcție de etapa de implementare a proiectului; ❖ Întocmirea și elaborarea documentațiilor tehnice cu respectarea etapelor de elaborare și conținutului cadru al documentațiilor tehnico-economice eferente obiectivelor/proiectelor de investiții finanțate din fonduri publice (studiu de fezabilitate, documentație de obținere a avizelor, documentație pentru autorizarea/desființarea lucrărilor de construire, autorizație de construire, proiect tehnic de execuție ș.a) ❖ Realizarea procedurilor de achiziție publică cu respectarea legislației în vigoare pentru achiziția de servicii/execuția lucrării propriu-zisă, în funcție de etapele premergătoare obiectivului de investiție; ❖ Monitorizarea post execuție;
Beneficiari	<ul style="list-style-type: none"> ❖ Populația comunei Dolhești; ❖ Agenții economici; ❖ Participanții la traficul rutier de tip agricol care tranzitează Comuna Dolhești; ❖ Potențiali investitori;
Perioada de implementare	<ul style="list-style-type: none"> ❖ 2021-2027;

Tabel nr.6.7.22, Construire Dispensar în comuna Dolhești

Titlu proiect	Construire Cabinet Stomatologic în localitatea Dolhești
Sursa de finanțare	<ul style="list-style-type: none"> ❖ Surse proprii (buget local) ; ❖ Surse externe (fonduri guvernamentale, fonduri europene);
Descrierea proiectului	<ul style="list-style-type: none"> ❖ Proiectul vizează îmbunătățirea serviciilor medicale din satul Buruienești, comuna Dolhești.
Obiective specifice	<ul style="list-style-type: none"> ❖ Dezvoltarea unui sistem de servicii medicale moderne, performante și accesibile tuturor categoriilor de persoane; ❖ Modernizarea infrastructurii serviciilor medicale din comuna Dolhești; ❖ Asigurarea accesului localnicilor la tratamentele medicale în scopul de prevenire și combatere a bolilor transmisibile; ❖ Creșterea calității serviciilor medicale din comuna Dolhești;
Activitățile proiectului	<ul style="list-style-type: none"> ❖ Identificarea surselor de finanțare și analiza posibilității accesării sursei de finanțare din punct de vedere al nevoilor existente la momentul respectiv și al soluțiilor ce pot fi implementate; ❖ Managementul de proiect pentru investiție în funcție de etapa de implementare a proiectului; ❖ Întocmirea și elaborarea documentațiilor tehnice cu respectarea etapelor de elaborare și conținutului cadru al documentațiilor tehnico-economice eferente obiectivelor/proiectelor de investiții finanțate din fonduri publice (studiu de fezabilitate, documentație de obținere a avizelor, documentație pentru autorizarea/desființarea lucrărilor de construire, autorizație de construire, proiect tehnic de execuție ș.a) ❖ Realizarea procedurilor de achiziție publică cu respectarea legislației în vigoare pentru achiziția de servicii/execuția lucrării propriu-zisă, în funcție de etapele premergătoare obiectivului de investiție; ❖ Monitorizarea post execuție;
Beneficiari	<ul style="list-style-type: none"> ❖ Populația comunei Dolhești; ❖ Agenții economici; ❖ Participanții la traficul rutier de tip agricol care tranzitează Comuna Dolhești; ❖ Potențiali investitori;
Perioada de implementare	<ul style="list-style-type: none"> ❖ 2021-2027;

Tabel nr.6.7.23, Construire Cabinet Stomatologic în localitatea Dolhești

Titlu proiect	Construire sediu primărie comuna Dolhești
Sursa de finanțare	<ul style="list-style-type: none"> ❖ Surse proprii (buget local) ❖ Surse externe (fonduri guvernamentale, fonduri europene)
Descrierea proiectului	<ul style="list-style-type: none"> ❖ Proiectul vizează îmbunătățirea infrastructurii administrative din comuna Dolhești;
Obiective specifice	<ul style="list-style-type: none"> ❖ Dezvoltarea infrastructurii serviciilor administrative locale din comuna Dolhești; ❖ Creșterea mobilității personalului Primăriei Dolhești; ❖ Îmbunătățirea aspectului satului Dolhești; ❖ Dezvoltarea socio-economică;
Activitățile proiectului	<ul style="list-style-type: none"> ❖ Identificarea surselor de finanțare și analizarea posibilității accesării sursei de finanțare din punct de vedere al nevoilor existente la momentul respectiv și al soluțiilor ce pot fi implementate; ❖ Managementul de proiect pentru investiție în funcție de etapa de implementare a proiectului; ❖ Întocmirea și elaborarea documentațiilor tehnice cu respectarea etapelor de elaborare și conținutului cadru al documentațiilor tehnico-economice referente obiectivelor/proiectelor de investiții finanțate din fonduri publice (studiu de fezabilitate, documentație de obținere a avizelor, documentație pentru autorizarea/desființarea lucrărilor de construire, autorizație de construire, proiect tehnic de execuție ș.a) ❖ Realizarea procedurilor de achiziție publică cu respectarea legislației în vigoare pentru achiziția de servicii/execuția lucrării propriu-zisă, în funcție de etapele premergătoare obiectivului de investiție; ❖ Monitorizarea post execuție;
Beneficiari	<ul style="list-style-type: none"> ❖ Funcționarii primăriei Dolhești;
Perioada de implementare	<ul style="list-style-type: none"> ❖ 2021-2027

Tabel nr.6.7.24, Construire sediu primărie comuna Dolhești

Titlu proiect	Înființarea de plantații forestiere pe terenurile supuse eroziunii în comuna Dolhești
Sursa de finanțare	<ul style="list-style-type: none"> ❖ Surse proprii (buget local) ; ❖ Surse externe (fonduri guvernamentale, fonduri europene) ;
Descrierea proiectului	<ul style="list-style-type: none"> ❖ Proiectul vizează îmbunătățirea serviciilor din mediul înconjurător din comuna Dolhești.
Obiective specifice	<ul style="list-style-type: none"> ❖ Punerea în valoare a potențialului natural al zonei; ❖ Reducerea gradului de poluare la nivelul comunei Dolhești; ❖ Reducerea cantității deșeurilor depozitate necontrolat pe teritoriul Comunei Dolhești; ❖ Îmbunătățirea condițiilor de viață și mediu ale populației; ❖ Tranziția de la o economie tradițională la o economie circulară;
Activitățile proiectului	<ul style="list-style-type: none"> ❖ Identificarea surselor de finanțare și analizarea posibilității accesării sursei de finanțare din punct de vedere al nevoilor existente la momentul respectiv și al soluțiilor ce pot fi implementate; ❖ Managementul de proiect pentru investiție în funcție de etapa de implementare a proiectului; ❖ Întocmirea și elaborarea documentațiilor tehnice cu respectarea etapelor de elaborare și conținutului cadru al documentațiilor tehnico-economice referente obiectivelor/proiectelor de investiții finanțate din fonduri publice (studiu de fezabilitate, documentație de obținere a avizelor, documentație pentru autorizarea/desființarea lucrărilor de construire, autorizație de construire, proiect tehnic de execuție ș.a) ❖ Realizarea procedurilor de achiziție publică cu respectarea legislației în vigoare pentru achiziția de servicii/execuția lucrării propriu-zisă, în funcție de etapele premergătoare obiectivului de investiție; ❖ Monitorizarea post execuție;
Beneficiari	<ul style="list-style-type: none"> ❖ Populația comunei Dolhești; ❖ Agenții economici; ❖ Participanții la traficul rutier de tip agricol care tranzitează Comuna Dolhești; ❖ Potențiali investitori;
Perioada de implementare	<ul style="list-style-type: none"> ❖ 2021-2027;

Tabel nr.6.7.25, Înființarea de plantații forestiere pe terenurile supuse eroziunii în comuna Dolhești

Titlu proiect	Modernizarea centrelor din comuna Dolhești
Sursa de finanțare	<ul style="list-style-type: none"> ❖ Surse proprii (buget local) ❖ Surse externe (fonduri guvernamentale, fonduri europene)
Descrierea proiectului	<ul style="list-style-type: none"> ❖ Proiectul vizează îmbunătățirea infrastructurii actuale a centrelor de pe raza satului Dolhești.
Obiective specifice	<ul style="list-style-type: none"> ❖ Crearea de condiții moderne pentru locuitorii din comuna Dolhești; ❖ Îmbunătățirea condițiilor la de nivel local; ❖ Creșterea calității serviciilor din comună;
Activitățile proiectului	<ul style="list-style-type: none"> ❖ Identificarea surselor de finanțare și analizarea posibilității accesării sursei de finanțare din punct de vedere al nevoilor existente la momentul respectiv și al soluțiilor ce pot fi implementate; ❖ Managementul de proiect pentru investiție în funcție de etapa de implementare a proiectului; ❖ Întocmirea și elaborarea documentațiilor tehnice cu respectarea etapelor de elaborare și conținutului cadru al documentațiilor tehnico-economice eferente obiectivelor/proiectelor de investiții finanțate din fonduri publice (studiu de fezabilitate, documentație de obținere a avizelor, documentație pentru autorizarea/desființarea lucrărilor de construire, autorizație de construire, proiect tehnic de execuție ș.a) ❖ Realizarea procedurilor de achiziție publică cu respectarea legislației în vigoare pentru achiziția de servicii/execuția lucrării propriu-zisă, în funcție de etapele premergătoare obiectivului de investiție; ❖ Monitorizarea post execuție;
Beneficiari	<ul style="list-style-type: none"> ❖ Locuitorii din comuna Dolhești;
Perioada de implementare	<ul style="list-style-type: none"> ❖ 2021-2027

Tabel nr.6.7.26, Modernizarea centrelor din comuna Dolhești

Titlu proiect	Modernizări construcții școli în comuna Dolhești
Sursa de finanțare	<ul style="list-style-type: none"> ❖ Surse proprii (buget local) ❖ Surse externe (fonduri guvernamentale, fonduri europene)
Descrierea proiectului	<ul style="list-style-type: none"> ❖ Proiectul vizează îmbunătățirea infrastructurii actuale a sistemului de învățământ pe raza satului Dolhești.
Obiective specifice	<ul style="list-style-type: none"> ❖ Crearea de condiții moderne pentru școlarii din comuna Dolhești; ❖ Îmbunătățirea condițiilor de învățământ de nivel local; ❖ Creșterea calității serviciilor educaționale din comună; ❖ Prevenirea migrației, abandonului, eșecului școlar și creșterea motivației de învățare;
Activitățile proiectului	<ul style="list-style-type: none"> ❖ Identificarea surselor de finanțare și analizarea posibilității accesării sursei de finanțare din punct de vedere al nevoilor existente la momentul respectiv și al soluțiilor ce pot fi implementate; ❖ Managementul de proiect pentru investiție în funcție de etapa de implementare a proiectului; ❖ Întocmirea și elaborarea documentațiilor tehnice cu respectarea etapelor de elaborare și conținutului cadru al documentațiilor tehnico-economice eferente obiectivelor/proiectelor de investiții finanțate din fonduri publice (studiu de fezabilitate, documentație de obținere a avizelor, documentație pentru autorizarea/desființarea lucrărilor de construire, autorizație de construire, proiect tehnic de execuție ș.a) ❖ Realizarea procedurilor de achiziție publică cu respectarea legislației în vigoare pentru achiziția de servicii/execuția lucrării propriu-zisă, în funcție de etapele premergătoare obiectivului de investiție; ❖ Monitorizarea post execuție;
Beneficiari	<ul style="list-style-type: none"> ❖ Actualii și viitorii școlari din comuna Dolhești;
Perioada de implementare	<ul style="list-style-type: none"> ❖ 2021-2027

Tabel nr.6.7.27, Modernizări construcții școli în comuna Dolhești

Tabel nr.6.7.28, Construire grădinițe în localitatea Dolhești

Titlu proiect	
Construire grădinițe în localitatea Dolhești	
Sursa de finanțare	<ul style="list-style-type: none"> ❖ Surse proprii (buget local); ❖ Surse externe (fonduri guvernamentale, fonduri europene);
Descrierea proiectului	<ul style="list-style-type: none"> ❖ Proiectul vizează îmbunătățirea infrastructurii actuale a sistemului de învățământ pe raza comunei Dolhești.
Obiective specifice	<ul style="list-style-type: none"> ❖ Crearea de condiții moderne pentru școlarii din comuna Dolhești; ❖ Îmbunătățirea condițiilor de învățământ de nivel local; ❖ Creșterea calității serviciilor educaționale din comună; ❖ Prevenirea migrației, abandonului, eșecului școlar și creșterea motivației de învățare;
Activitățile proiectului	<ul style="list-style-type: none"> ❖ Identificarea surselor de finanțare și analizarea posibilității accesării sursei de finanțare din punct de vedere al nevoilor existente la momentul respectiv și al soluțiilor ce pot fi implementate; ❖ Managementul de proiect pentru investiție în funcție de etapa de implementare a proiectului; ❖ Întocmirea și elaborarea documentațiilor tehnice cu respectarea etapelor de elaborare și conținutului cadru al documentațiilor tehnico-economice eferente obiectivelor/proiectelor de investiții finanțate din fonduri publice (studiu de fezabilitate, documentație de obținere a avizelor, documentație pentru autorizarea/desființarea lucrărilor de construire, autorizație de construire, proiect tehnic de execuție ș.a) ❖ Realizarea procedurilor de achiziție publică cu respectarea legislației în vigoare pentru achiziția de servicii/execuția lucrării propriu-zisă, în funcție de etapele premergătoare obiectivului de investiție; ❖ Monitorizarea post execuție;
Beneficiari	<ul style="list-style-type: none"> ❖ Actualii și viitorii școlari din comuna Dolhești;
Perioada de implementare	<ul style="list-style-type: none"> ❖ 2021-2027;

6.8 Surse de finanțare

a) **Fondurile guvernamentale** sunt ajutoare de minimis, alocate de Guvern, pentru a stimula anumite întreprinderi prin intermediul Ministerului Finanțelor Publice. Accesarea acestora se realizează prin intermediul programelor sectoriale, destinate în special stimulării întreprinzătorilor tineri și meșteșugarilor.

b) **Parteneriatele public-private** reprezintă o modalitate de introducere a managementului privat în serviciile publice pe baza unei legături contractuale între o autoritate publică și un operator.

c) **Politica de coeziune** concepută pentru sprijinirea regiunilor care trebuie să recupereze decalajul economic și social față de alte regiuni ale Uniunii Europene. Pentru perioada 2021-2027 se propune o modernizare a politicii de coeziune prin setarea de noi priorități: o Europă mai inteligentă, o Europă mai verde, o Europă conectată, o Europă mai socială, o Europă mai aproape de cetățeni.

Fondul European de Dezvoltare Regională urmărește consolidarea coeziunii economice și sociale în cadrul Uniunii Europene prin corectarea dezechilibrelor existente între regiunile acesteia, concentrând investiții asupra mai multor domenii prioritare cheie.

d) Programe Operaționale 2021-2027

1. Programul Operational Tranziție Justă – POTJ

Obiectivul specific - vizează permiterea regiunilor și oamenilor de a aborda impactul social, economic și de mediu al tranziției către o economie neutră din punct de vedere climatic;

Priorități de investiție

- ❖ tranziție justă prin dezvoltarea spiritului antreprenorial, IMM-urilor a cercetării și inovării și a digitalizării;
 - ❖ tranziție justă prin investiții în tehnologii și infrastructuri pentru energie curată cu emisii reduse;
 - ❖ tranziție justă prin reducerea poluării și consolidarea economiei circulare;
-

- ❖ tranziție justă bazată pe creșterea nivelului de ocupare a forței de muncă calificată;
- ❖ Asistență tehnică;

Tabel nr. 6.8.1 Priorități investiție POTJ, sursă: <https://mfe.gov.ro/>, prelucrare proprie

2. PROGRAMULUI OPERAȚIONAL DEZVOLTARE DURABILĂ (PODD)

Obiective specifice:

- ❖ Promovarea eficienței energetice și reducerea emisiilor de gaze cu efect de seră;
- ❖ Dezvoltarea de sisteme inteligente de energie, rețele și stocare în afara TEN-E.;
- ❖ Promovarea managementului durabil al apei;
- ❖ Promovarea tranziției către o economie circulară;
- ❖ Îmbunătățirea protecției naturii și a biodiversității, a infrastructurii verzi în special în mediul urban și reducerea poluării;
- ❖ Promovarea adaptării la schimbările climatice, a prevenii riscurilor și a rezilienței în urma dezastrelor;

Priorități de investiție

- ❖ Promovarea eficienței energetice, a sistemelor și rețelelor inteligente de energie și a soluțiilor de stocare și reducerea emisiilor de gaze cu efect de seră;
- ❖ Dezvoltarea infrastructurii de apă și apă uzată și tranziția la o economie circulară;
- ❖ Protecția mediului prin conservarea biodiversității, asigurarea calității aerului și remediere a siturilor contaminate;
- ❖ Promovarea adaptării la schimbările climatice și managementul riscurilor;

Tabel nr. 6.8.2 Priorități investiție PODD, sursă: <https://mfe.gov.ro/>, prelucrare proprie

3. PROGRAMUL OPERAȚIONAL TRANSPORT (POT) 2021-2027

Obiective specifice:

- ❖ Dezvoltarea unei rețele TEN-T durabilă, rezilientă în fața schimbărilor climatice, inteligentă, sigură și intermodală;
- ❖ Dezvoltarea unei mobilități naționale, regionale și locale durabile, reziliente în fața schimbărilor climatice, inteligente și intermodale, inclusiv îmbunătățirea accesului la TEN-T și a mobilității transfrontaliere;
- ❖ Mobilitate națională, regional și locală sustenabilă;

Priorități de investiție

- ❖ Îmbunătățirea conectivității prin dezvoltarea rețelei TEN-T de transport rutier;
- ❖ Îmbunătățirea conectivității prin dezvoltarea infrastructurii rutiere pentru accesibilitate teritorială
- ❖ Îmbunătățirea conectivității prin dezvoltarea rețelei TEN-T de transport pe calea ferată;
- ❖ Îmbunătățirea mobilității naționale, durabile și reziliente față de schimbări climatice prin creșterea capacității de transport pe calea ferată;
- ❖ Îmbunătățirea conectivității prin creșterea gradului de utilizare a transportului cu metroul în regiunea București-Ifov;
- ❖ Îmbunătățirea conectivității și mobilității urbane, durabile și reziliente în fața schimbărilor climatice prin creșterea calității serviciilor de transport pe calea ferată;
- ❖ Dezvoltarea de centre logistice;
- ❖ Creșterea gradului de utilizare a Dunării și porturilor maritime și fluviale ;
- ❖ Creșterea gradului de siguranță pe rețeaua rutieră de transport;
- ❖ Asistență tehnică;

Tabel nr. 6.8.3 Priorități investiție POT, sursă: <https://mfe.gov.ro/>, prelucrare proprie

4. PROGRAMULUI OPERAȚIONAL CREȘTERE INTELIGENTĂ, DIGITALIZARE ȘI INSTRUMENTE FINANCIARE 2021-2027 (POCIDIF)

Obiective specifice

- ❖ Dezvoltarea capacităților de cercetare și inovare și adoptarea tehnologiilor avansate;
- ❖ Îmbunătățirea conectivității digitale;
- ❖ Dezvoltarea competențelor pentru specializare inteligentă, tranziție industrială și antreprenariat;

Priorități de investiție

- ❖ Integrarea ecosistemului național CDI în Spațiul de Cercetare European și internațional;
- ❖ Crearea și promovarea unui sistem atractiv de inovare în economie
- ❖ pentru toate tipurile de inovare;
- ❖ Dezvoltarea capacității CDI a institutelor de învățământ superior;
- ❖ Dezvoltarea capacității CDI a INCD-urilor/ICAR-urilor;
- ❖ Dezvoltarea capacității CDI a întreprinderilor mari;
- ❖ Dezvoltarea de mari infrastructuri CDI, inclusiv transfer tehnologic;
- ❖ Digitalizarea în educație;
- ❖ Digitalizarea în cultură;
- ❖ Digitalizarea în administrația publică centrală;
- ❖ Stimularea accesului la finanțare al IMM-urilor prin utilizarea Instrumentelor Financiare;

Tabel nr. 6.8.4 Priorități investiție POCIDIF, sursă: <https://mfe.gov.ro/>, prelucrare proprie

5. PROGRAMUL OPERAȚIONAL SĂNĂTATE 2021-2027 (POS)

Obiective specifice

- ❖ Creșterea accesului egal și în timp util la servicii de calitate, sustenabile și cu prețuri accesibile; modernizarea sistemelor de protecție socială, inclusiv promovarea accesului la protecție socială; îmbunătățirea accesibilității, a eficacității și a rezilienței sistemelor de sănătate și a serviciilor de îngrijire pe termen lung; asigurarea accesului egal la sănătate prin dezvoltarea infrastructurii, inclusiv pentru îngrijirea primară;
- ❖ Creșterea accesului egal și în timp util la servicii de calitate, sustenabile și cu prețuri accesibile; modernizarea sistemelor de protecție socială, inclusiv promovarea accesului la protecție socială; îmbunătățirea accesibilității, a eficacității și a rezilienței sistemelor de sănătate și a serviciilor de îngrijire pe termen lung;
- ❖ Creșterea accesului egal și în timp util la servicii de calitate, sustenabile și cu prețuri accesibile; modernizarea sistemelor de protecție socială, inclusiv promovarea accesului la protecție socială; îmbunătățirea accesibilității, a eficacității și a rezilienței sistemelor de sănătate și a serviciilor de îngrijire pe termen lung;
- ❖ Asigurarea accesului egal la sănătate prin dezvoltarea infrastructurii, inclusiv pentru îngrijirea primară;
- ❖ Creșterea accesului egal și în timp util la servicii de calitate, sustenabile și cu prețuri accesibile; modernizarea sistemelor de protecție socială, inclusiv promovarea accesului la protecție socială; îmbunătățirea accesibilității, a eficacității și a rezilienței sistemelor de sănătate și a serviciilor de îngrijire pe termen lung;

Priorități de investiție

- ❖ Investiții pentru construirea spitalelor regionale și infrastructuri spitalicești noi cu impact teritorial major;
- ❖ Creșterea calității serviciilor de asistență medicală primară, comunitară și serviciilor oferite în regim ambulatoriu;
- ❖ Servicii de reabilitare, paliative și îngrijiri pe termen lung adaptate fenomenului demografic de îmbătrânire a populației și profilului epidemiologic al morbidității;
- ❖ Creșterea eficacității sectorului medical prin investiții în infrastructură și servicii;
- ❖ Abordări inovative în cercetarea din domeniul medical;
- ❖ Digitalizarea sistemului medical;
- ❖ Măsuri care susțin cercetarea, informatizarea în sănătate și utilizarea de metode moderne de investigare, intervenție, tratament;

Tabel nr. 6.5.5 Priorități investiție POS, sursă: <https://mfe.gov.ro/>, prelucrare proprie

6. PROGRAMUL OPERAȚIONAL EDUCAȚIE ȘI OCUPARE (PEO)

Obiective specifice

- ❖ Îmbunătățirea accesului pe piața muncii pentru toate persoanele aflate în căutarea unui loc de muncă, în special pentru tineri, șomeri de lungă durată și grupurile dezavantajate pe piața muncii, persoanele inactive, prin promovarea angajării pe cont propriu și a economiei sociale;
- ❖ Promovarea accesului egal la educație și formare de calitate și favorabile incluziunii, precum și completarea studiilor, precum și a absolvirii acestora, în special pentru grupurile defavorizate, începând de la educația și îngrijirea copiilor antepreșcolari,

preșcolari, continuând cu educația și formarea generală și profesională și până la învățământul terțiar, precum și educația și învățarea în rândul adulților, inclusiv prin facilitarea mobilității în scop educațional pentru toți;

- ❖ Promovarea accesului egal la educație și formare de calitate și favorabile incluziunii, precum și completarea studiilor, precum și a absolvirii acestora, în special pentru grupurile defavorizate, începând de la educația și îngrijirea copiilor antepreșcolari, preșcolari, continuând cu educația și formarea generală și profesională și până la învățământul terțiar, precum și educația și învățarea în rândul adulților, inclusiv prin facilitarea mobilității în scop educațional pentru toți;
- ❖ Îmbunătățirea calității, eficacității și a relevanței sistemului de educație și formare pentru piața muncii, pentru a sprijini; dobândirea de competențe cheie, inclusiv a competențelor digitale
- ❖ Îmbunătățirea calității, eficacității și a relevanței sistemului de educație și formare pentru piața muncii, pentru a sprijini dobândirea de competențe cheie, inclusiv a competențelor digitale;
- ❖ Promovarea accesului egal la educație și formare de calitate și favorabile incluziunii, precum și completarea studiilor, precum și a absolvirii acestora, în special pentru grupurile defavorizate, începând de la educația și îngrijirea copiilor antepreșcolari, preșcolari, continuând cu educația și formarea generală și profesională și până la învățământul terțiar, precum și educația și învățarea în rândul adulților, inclusiv prin facilitarea mobilității în scop educațional pentru toți;
- ❖ Îmbunătățirea accesului pe piața muncii pentru toate persoanele aflate în căutarea unui loc de muncă, în special pentru tineri, șomeri de lungă durată și grupurile dezavantajate pe piața muncii, persoanele inactive, prin promovarea angajării pe cont propriu și a economiei sociale;
- ❖ Promovarea participării echilibrate după gen pe piața muncii și a asigurării echilibrului dintre viața profesională și cea privată, inclusiv prin facilitarea accesului la servicii de îngrijire a copiilor și a persoanelor aflate într-o situație de dependență;
- ❖ Promovarea adaptării la schimbare a lucrătorilor, întreprinderilor și antreprenorilor, a îmbătrânirii active și în condiții bune de sănătate, precum și a unui mediu de lucru sănătos și adaptat care să reducă riscurile la adresa sănătății;
- ❖ Îmbunătățirea accesului pe piața muncii pentru toate persoanele aflate în căutarea unui loc de muncă, în special pentru tineri, șomeri de lungă durată și grupurile dezavantajate

pe piața muncii, persoanele inactive, prin promovarea angajării pe cont propriu și a economiei sociale;

- ❖ Modernizarea instituțiilor și a serviciilor pieței muncii pentru a evalua și anticipa necesarul de competențe și a asigura asistența personalizată și în timp real urmărind asigurarea medierii/plasării (matching), tranzitiei și a mobilității forței de muncă;
- ❖ Îmbunătățirea calității, eficacității și a relevanței sistemului de educație și formare pentru piața muncii, pentru a sprijini dobândirea de competențe cheie, inclusiv a competențelor digitale;
- ❖ Promovarea accesului egal la educație și formare de calitate și favorabile incluziunii, precum și completarea studiilor, precum și a absolvirii acestora, în special pentru grupurile defavorizate, începând de la educația și îngrijirea copiilor antepreșcolari, preșcolari, continuând cu educația și formarea generală și profesională și până la învățământul terțiar, precum și educația și învățarea în rândul adulților, inclusiv prin facilitarea mobilității în scop educațional pentru toți;

Priorități de investiție

- ❖ Valorificarea potențialului tinerilor pe piața muncii

❖ Îmbunătățirea participării copiilor la educația antepreșcolară și preșcolară

- ❖ Prevenirea părăsirii timpurii a școlii și creșterea accesului și a participării grupurilor dezavantajate la educație și formare profesională

❖ Creșterea calității ofertei de educație și formare profesională pentru asigurarea echității sistemului și o mai bună adaptare la dinamica pieței muncii și la provocările inovării și progresului tehnologic.

- ❖ Creșterea accesibilității, atractivității și calității învățământului profesional și tehnic

❖ Creșterea accesului pe piața muncii pentru toți

- ❖ Antreprenariat și economie socială

❖ Modernizarea instituțiilor pieței muncii

-
- ❖ Consolidarea participării populației în procesul de învățare pe tot parcursul vieții pentru facilitarea tranzițiilor și a mobilității pe piața muncii

- ❖ Asistență tehnică

Tabel nr. 6.8.6 Priorități investiție PEO, sursă: <https://mfe.gov.ro/>, prelucrare proprie

7. PROGRAMUL OPERATIONAL INCLUZIUNE ȘI DEMNITATE SOCIALĂ (POIDS)

Obiective specifice

- ❖ îmbunătățirea accesului la piața muncii pentru toate persoanele în căutarea unui loc de muncă, în special pentru tineri, șomerii de lungă durată și persoanele inactive, promovarea desfășurării de activități independente și a economiei sociale;
- ❖ promovarea participării femeilor la piața muncii, a unui echilibru mai bun între viața profesională și cea privată, inclusiv accesul la servicii de îngrijire a copiilor și a persoanelor dependente;
- ❖ promovarea adaptării lucrătorilor, a întreprinderilor și a antreprenorilor la schimbare, precum și îmbătrânirea activă și sănătoasă și un mediu de lucru sănătos și bine adaptat care abordează riscurilor de sănătate;
- ❖ promovarea accesului egal la educație și formare de calitate și favorabile incluziunii, precum și a absolvirii acestora, în special pentru grupurile defavorizate, începând de la educația și îngrijirea copiilor preșcolari, continuând cu educația și formarea generală și profesională și până la învățământul terțiar, precum și educația și învățarea în rândul adulților, inclusiv prin facilitarea mobilității în scop educațional pentru toți;
- ❖ favorizarea incluziunii active pentru a promova egalitatea de șanse și participarea activă și a îmbunătăți capacitatea de inserție profesională;
- ❖ promovarea integrării socioeconomice a resortisanților țărilor terțe și a comunităților marginalizate, cum ar fi romii;
- ❖ creșterea accesului egal și în timp util la servicii de calitate, sustenabile și cu prețuri accesibile; modernizarea sistemelor de protecție socială, inclusiv promovarea accesului la protecție socială; îmbunătățirea accesibilității, a eficacității și a rezilienței sistemelor de sănătate și a serviciilor de îngrijire pe termen lung;

- ❖ promovarea integrării sociale a persoanelor expuse riscului de sărăcie sau de excluziune socială, inclusiv a persoanelor celor mai defavorizate și a copiilor;
- ❖ reducerea deprivării materiale prin furnizarea de alimente și/sau asistență materială de bază persoanelor celor mai defavorizate, inclusiv prin măsuri auxiliare;
- ❖ îmbunătățirea integrării socioeconomice a comunităților marginalizate, a migranților și a grupurilor dezavantajate prin măsuri integrate care să includă asigurarea de locuințe și servicii sociale;

Priorități de investiție

- ❖ Dezvoltare Locală plasată sub Responsabilitatea Comunității;

- ❖ Protejarea dreptului la demnitate socială;

- ❖ Sprijinirea comunităților rurale fără acces sau cu acces redus la servicii sociale;

- ❖ Reducerea disparităților dintre copiii la risc de sărăcie și/sau excluziune socială și ceilalți copii;

- ❖ Servicii de suport pentru persoane vârstnice;

- ❖ Sprijin pentru persoanele cu dizabilități;

- ❖ Servicii sociale și de suport acordate altor grupuri vulnerabile;

- ❖ Ajutorarea persoanelor defavorizate FEAD;

Tabel nr. 6.8.7 Priorități investiție POIDS, sursă: <https://mfe.gov.ro/>, prelucrare proprie

8. PROGRAME OPERAȚIONALE REGIONALE

Obiective specifice

- ❖ fructificarea avantajelor digitalizării, în beneficiul cetățenilor, al companiilor și al guvernelor
- ❖ impulsivitatea creșterii și competitivității IMM-urilor;
- ❖ fructificarea avantajelor digitizării, în beneficiul cetățenilor, al companiilor și al guvernelor;

- ❖ fructificarea avantajelor digitalizării, în beneficiul cetățenilor, al companiilor și al guvernelor;
- ❖ promovarea eficienței energetice și reducerea emisiilor de gaze cu efect de seră;
- ❖ promovarea mobilității urbane multimodale sustenabile;
- ❖ dezvoltarea unei mobilități naționale, regionale și locale durabile, reziliente în fața schimbărilor climatice, inteligente și intermodale, inclusiv îmbunătățirea accesului la TEN-T și a mobilității;
- ❖ îmbunătățirea accesului la servicii de calitate și favorabile incluziunii în educație, formare și învățarea pe tot parcursul vieții prin dezvoltarea infrastructurii;
- ❖ favorizarea dezvoltării integrate sociale, economice și de mediu la nivel local și a patrimoniului cultural, turismului și securității în zonele urbane;
- ❖ favorizarea dezvoltării (...) în afara zonelor urbane;

Priorități de investiție

- ❖ O regiune competitivă prin inovare, digitalizare și întreprinderi dinamice;

❖ O regiune cu orașe smart;

❖ O regiune cu orașe prietenoase cu mediul;

❖ O regiune accesibilă;

❖ O regiune educată;

❖ O regiune mai atractivă;

Tabel nr. 6.8.8 Programe operaționale regionale, sursă: <https://mfe.gov.ro/>, prelucrare proprie

9. PROGRAMUL OPERAȚIONAL ASISTENȚĂ TEHNICĂ

Obiectiv specific

- ❖ a asigura utilizarea și administrarea eficientă și eficace a fondurilor UE, sprijinind programarea, monitorizarea, controlul, auditul, evaluarea, comunicarea cu privire la prioritățile UE.

Priorități de investiție

- ❖ Asigurarea funcționării sistemului de coordonare și control al fondurilor FEDR, FC, FSE+ și gestionarea PO (finanțată din FSE+);
- ❖ Asigurarea transparenței fondurilor FEDR, FC, FSE+ (finanțată din FEDR);
- ❖ Îmbunătățirea capacității de gestionare și implementare a fondurilor FEDR, FC, FSE+ (finanțată din FEDR)

Tabel nr. 6.5.9 Programul operațional asistență tehnică, sursă: <https://mfe.gov.ro/>, prelucrare proprie

e) Fondul Social European (FSE+)

- ❖ finanțează proiecte prin care cetățenii sunt ajutați să își consolideze competențele profesionale, un instrument financiar al investițiilor în capitalul uman.

f) Fondul european de ajustare la globalizare (FEG)

- ❖ lucrătorii disponibilizați sunt ajutați prin intermediul fondului, adresându-se autorităților naționale competente, să-și găsească mai repede un loc de muncă.

g) Creditele

- ❖ ușor de obținut în cazul finanțării anumitor proiecte de investiții, creditele interne fiind rambursate de la bugetul local sau de stat, incluzând și comisioane.

h) Resursele financiare ale bugetelor locale

- ❖ formate din sume și cote defalcate din impozitul pe venit și T.V.A., taxe, impozite locale ș.a.

i) FEADR 2021-2027

- ❖ investițiile tangibile și intangibile contribuie la: îmbunătățirea orientării spre piața și creșterea competitivității
- ❖ îmbunătățirea poziției fermierilor în lanțul valoric, atragerea tinerilor fermieri, promovarea bioeconomiei.

Calendarul Financiar Multianual pentru perioada 2021-2027 este structurat astfel: „Piața unică, inovare și sectorul digital”, „Coeziune, reziliență și valori” (care include o subgrupă dedicată coeziunii economice, sociale și teritoriale și o subrubrică pentru reziliență și valori), „Resurse naturale și mediu” (care include o subgrupă pentru cheltuieli legate de piață și plăți directe), „Migrație și gestionarea frontierelor”, „Securitate și apărare”, „Vecinătate și întreaga lume”, „Administrație publică europeană”. Din acest pachet aprobat de Consiliu, România primește aproximativ 80 de miliarde de EUR, respectiv 46,3 de miliarde de EUR din bugetul UE 2021-2027 și 33,5 de miliarde de EUR prin instrumentul Next Generation EU. Aceste date se transpun în: un plus de 9,6 miliarde de EUR față de alocările bugetului anterior, respectiv o creștere cu 26,09%. față de alocările României din bugetul 2014-2020, ***mai multi bani pentru coeziune, agricultura, infrastructura***).

În cadrul următorului buget pe termen lung al UE pentru 2021-2027, Comisia Europeană propune modernizarea politicii de coeziune, principala politică de investiții a UE. Se preconizează cinci priorități investiționale:

- ❖ *Europă mai inteligentă*, prin inovare, digitalizare, transformare economică și sprijinirea întreprinderilor mici și mijlocii
- ❖ *Europă mai verde*, fără emisii de carbon, punerea în aplicare a Acordului de la Paris și investiții în tranziția energetică, energia din surse regenerabile și combaterea schimbărilor climatice
- ❖ *Europă conectată*, cu rețele strategice de transport și digitale
- ❖ *Europă mai socială*, pentru realizarea pilonului european al drepturilor sociale și sprijinirea calității locurilor de muncă, a învățământului, a competențelor, a incluziunii sociale și a accesului egal la sistemul de sănătate
- ❖ *Europă mai apropiată de cetățenii săi*, prin sprijinirea strategiilor de dezvoltare conduse la nivel local și a dezvoltării urbane durabile în UE.

Mecanismul de redresare și reziliență este elementul central al Instrumentului de redresare al Uniunii Europene NextGenerationEU, planul menit să permită UE să iasă mai puternică din pandemia de COVID-19. Mecanismul va avea un rol decisiv în a asigura redresarea Europei de pe urma impactului economic și social al pandemiei, o mai mare reziliență a economiilor și a societăților din UE și avansarea pe calea tranziției verzi și digitale. Mecanismul de redresare și reziliență este structurat în jurul a 6 axe principale: tranziția verde; transformarea digitală; coeziunea economică, productivitatea și competitivitatea; coeziunea

socială și teritorială; reziliența sanitară, economică, socială și instituțională; politicile pentru generația următoare.

Mecanismul va permite UE să își atingă până în 2050 obiectivul în materie de neutralitate climatică și să avanseze pe calea tranziției digitale, creând totodată locuri de muncă și stimulând creșterea economică. Un procent de cel puțin 37 % din sumele alocate pentru investiții și reforme în planurile naționale de redresare și reziliență ar trebui să fie dedicat obiectivelor climatice. Cel puțin 20 % din sumele alocate pentru investiții și reforme din fiecare plan național ar trebui să fie dedicate tranziției digitale.

VII. COORDONARE, IMPLEMENTARE, MONITORIZARE ȘI EVALUARE

Coordonarea implementării Strategiei de Dezvoltare Locală a Comunei Dolhești, 2021-2027, Județul Iași, va fi asumată și asigurată de Consiliul Local al comunei Dolhești, prin intermediul structurilor existente a funcționarilor publici specializați, desemnați în acest sens.

Responsabilitățile de coordonare a Strategiei de dezvoltare locală vizează:

- ❖ Asigurarea unui circuit informațional adecvat privind implementarea Strategiei;
- ❖ Desfășurarea unui management coerent al riscurilor ce intervin în implementarea Strategiei;
- ❖ Asigurarea resurselor tehnice și administrative necesare bunei implementări a Strategiei;
- ❖ Coordonarea și gestionarea personalului/ echipei responsabile de activitățile care conduc la implementarea Strategiei;
- ❖ Asigurarea unui management eficient și corect în implementarea strategiei, inclusiv a gestionării financiare corecte a fondurilor alocate implementării acțiunilor asumate;
- ❖ Monitorizarea stadiului de implementare a strategiei și stabilirea eventualelor revizuii periodice;
- ❖ Raportarea activităților de implementare și de revizuire periodică.

Implementarea Strategiei de Dezvoltare Locală a Comunei Dolhești, 2021-2027, Județul Iași, depinde de capacitatea administrației locale de a atrage fondurile europene și naționale în exercițiul bugetar 2021-2027, pentru a putea fi finanțate acțiunile și proiectele selectate. Absorbția acestor fonduri depinde, pe de o parte, de eligibilitatea acțiunilor, iar pe de altă parte, de capacitatea instituțională a administrației locale de a iniția proiecte, dar și de a lucra în parteneriat cu mediul de afaceri și societatea civilă, pentru atingerea obiectivelor strategice.

Strategia de Dezvoltare Locală a Comunei Dolhești 2021-2027 reprezintă un document legal de lucru al Consiliului Local Dolhești . Documentul are un caracter normativ și prospectiv și este supus la o permanentă reevaluare și optimizare a opțiunilor de dezvoltare a comunității pentru a fi în concordanță cu realitățile economice și sociale.

Procesul de implementare va cuprinde următoarele activități:

- ❖ Elaborarea planurilor anuale de acțiune, și aprobarea acestor planuri prin hotărârea consiliului local;
- ❖ Identificarea, selectarea și dezvoltarea proiectelor strategice de la nivelul localității (fișe de proiecte identificate, analiza și corelarea proiectelor identificate în raport cu obiectivele sectoriale și strategice, precum și cu dezvoltarea teritorială, impactul estimat al proiectului local), în vederea identificării celor mai bune soluții pentru atingerea obiectivelor și priorităților locale propuse;
- ❖ Urmărirea calendarului de implementare a proiectelor strategice;
- ❖ Implementarea prin realizarea acțiunilor, activităților, măsurilor și proiectelor concrete de dezvoltare;
- ❖ Monitorizarea progreselor realizate;
- ❖ Evaluarea implementării prin analiza indicatorilor prevăzuți în strategie;
- ❖ Analiza impactului prin care se apreciază dacă proiectul răspunde politicilor formulate și cum influențează criteriile de performanță privind dezvoltarea eficientă a orașului.

Planificarea acțiunilor și monitorizarea trebuie să fie realizate anual, prin prezentarea în cadrul consiliului local a progreselor înregistrate și a problemelor întâmpinate. Această monitorizare anuală va avea în vedere proiectele strategice implementate sau în implementare ori care urmează a fi implementate la nivel local și efectele pe care le produc la nivelul Comunei Dolhești.

Odată aprobată în ședință de consiliu, strategia exprimă opțiunea Consiliului Local Dolhești de a aborda integrat fenomenul economic, social și de protecție a mediului și de a se deschide spre parteneriatul constant cu societatea civilă și cu comunitatea mediului economic.

Implementarea Strategiei de Dezvoltare Locală este un proces complex, care necesită un management și control adecvat, realizat de o structură organizatorică, un proces unitar de implementare și evaluare a rezultatelor obținute. Pentru a implementa Strategia, se va constitui un Grup de Acțiune ale cărei funcții constau în:

- ❖ Urmărirea și conducerea procesului de implementare;
- ❖ Analizarea și aprobarea planurilor anuale de implementare;
- ❖ Propuneri de completare periodică a strategiei;
- ❖ Analizează și aprobă bugetul anual de implementare;

Etapa de implementare, monitorizare și control reprezintă etapa de realizare a proiectelor, a programelor și politicilor prevăzute de strategie, de recoltare și raportare a informațiilor

asupra desfășurării proiectelor și asupra succesului și impactului acestora la dezvoltarea comunei.

Scopul monitorizării și evaluării implementării Strategiei de Dezvoltare Locală este:

- ❖ Evaluarea atingerii obiectivelor în timp util și în bugetul local;
- ❖ Constatarea dacă proiectele implementate sunt durabile;
- ❖ Succesul realizării Strategiei depinde, în mare măsură, de participarea tuturor locuitorilor la procesul de implementare și monitorizare a acesteia.

În procesul implementării prezentei Strategii vor fi implicați mai mulți actori, fiecare respectând responsabilități bine determinate, îndeplinind rolul de implementator sau de control al proiectelor planificate. În plan instituțional, principalii actori ai implementării strategiei vor fi:

- ❖ Administrația publică locală –Primarul, Consiliul Local, Primăria;
- ❖ Agenții economici;
- ❖ Investitorii;
- ❖ Societatea civilă;

Performanța implementării strategiei va fi evaluată pe baza unor rapoarte strategice, elaborate de Unitatea Administrativ Teritorială Dolhești. În elaborarea raportului strategic se va avea în vedere includerea de date relevante pentru evaluarea eficacității și eficienței măsurilor aplicate. Aceste rapoarte strategice vor fi realizate în 2022, 2025 și 2027, fiind prezentate în cadrul ședințelor de Consiliu Local și date publicității.

În cadrul rapoartelor vor fi evidențiate situația și evoluția socio-economică la nivel local; realizările, problemele și perspectivele în ceea ce privește implementarea strategiei; propunerile de modificare, completările și adaptările strategiei la noile realități sociale și economice. Rapoartele vor sintetiza evoluțiile relevante în implementarea strategiei, deficiențele și întârzierile constatate, recomandările privind ajustarea strategiei și a planurilor anuale de acțiune, fiind supuse aprobării Consiliului Local Dolhești.

Evaluarea finală a implementării Strategiei de Dezvoltare Locală a Comunei Dolhești va urmări:

- ❖ modul de folosire a resurselor financiare și umane;
- ❖ realizarea indicatorilor propuși;
- ❖ eficiența intervențiilor.

Totodată vor fi evidențiați factorii de succes și de eșec, dar și sustenabilitatea rezultatelor și impactul strategiei.

Exemple de indicatori de monitorizare și de evaluare:

- ❖ Cuanumul veniturilor pe gospodărie;
- ❖ Rata de ocupare a fortei de muncă active;
- ❖ Rata somajului;
- ❖ Drumuri modernizate;
- ❖ Gradul de conectare la sistemul public de canalizare;
- ❖ Gradul de conectare la rețeaua de distribuție a apei potabile;
- ❖ Suprafața spațiilor verzi intravilane pe cap de locuitor;
- ❖ Rata de creștere / descreștere a numărului de întreprinderi;
- ❖ Rata de creștere/ descreștere a capacității de cazare turistică existentă;

Prin urmare, activitatea de evaluare se concretizează într-un raport de evaluare care va conține situația indicatorilor de evaluare. În funcție de aceste rapoarte, se vor lua deciziile privind eventuale modificări sau actualizări ale prevederilor Strategiei.

VIII. BIBLIOGRAFIE

1. Planul de Dezvoltare Regională Nord-Est (PDR NE) 2021-2027
2. Agenția pentru Dezvoltare Regională, Nord-Est,
https://www.adrnordest.ro/index.php?page=een_noutati
3. ADR, Nord-Est, Catalogul surselor de finanțare
4. Analiza SWOT Planul Național Strategic 2021-2027
5. Dăianu, D. Fugaru, A. Mihailovici, G. Volintiru, C. (2019) *Cadrul Financiar Multianual post-2020 - riscuri și oportunități pentru România*
6. Lista Firmelor din România (listafirme.ro, termene.ro)
7. Primaria Dolhești, www.dolhesti-iasi.ro , accesat iunie 2021
8. Strategia de Dezvoltare Locală a Comunei Dolhești 2014-2020
9. Ministerul Agriculturii și Dezvoltării Rurale – *Oportunități de finanțare a sectorului agricol prin FEADR 2021-2027*
10. *Monografia comunei Dolhești*
11. Renew Europe, *Calea către schimbare. Fonduri Europene pentru România;*
12. TEMPO ONLINE, <http://statistici.insse.ro:8077/tempo-online/> accesat iunie 2021
13. Tripadvisor, <https://www.tripadvisor.com/LocationPhotos-g294457-w2-Romania.html> accesat iunie 2021
14. Shutterstock, <https://www.shutterstock.com/ro/search/rural+romania> accesat iunie 2021
15. Moldavia Best, <https://www.moldaviabest.ro/salina-targu-ocna/>